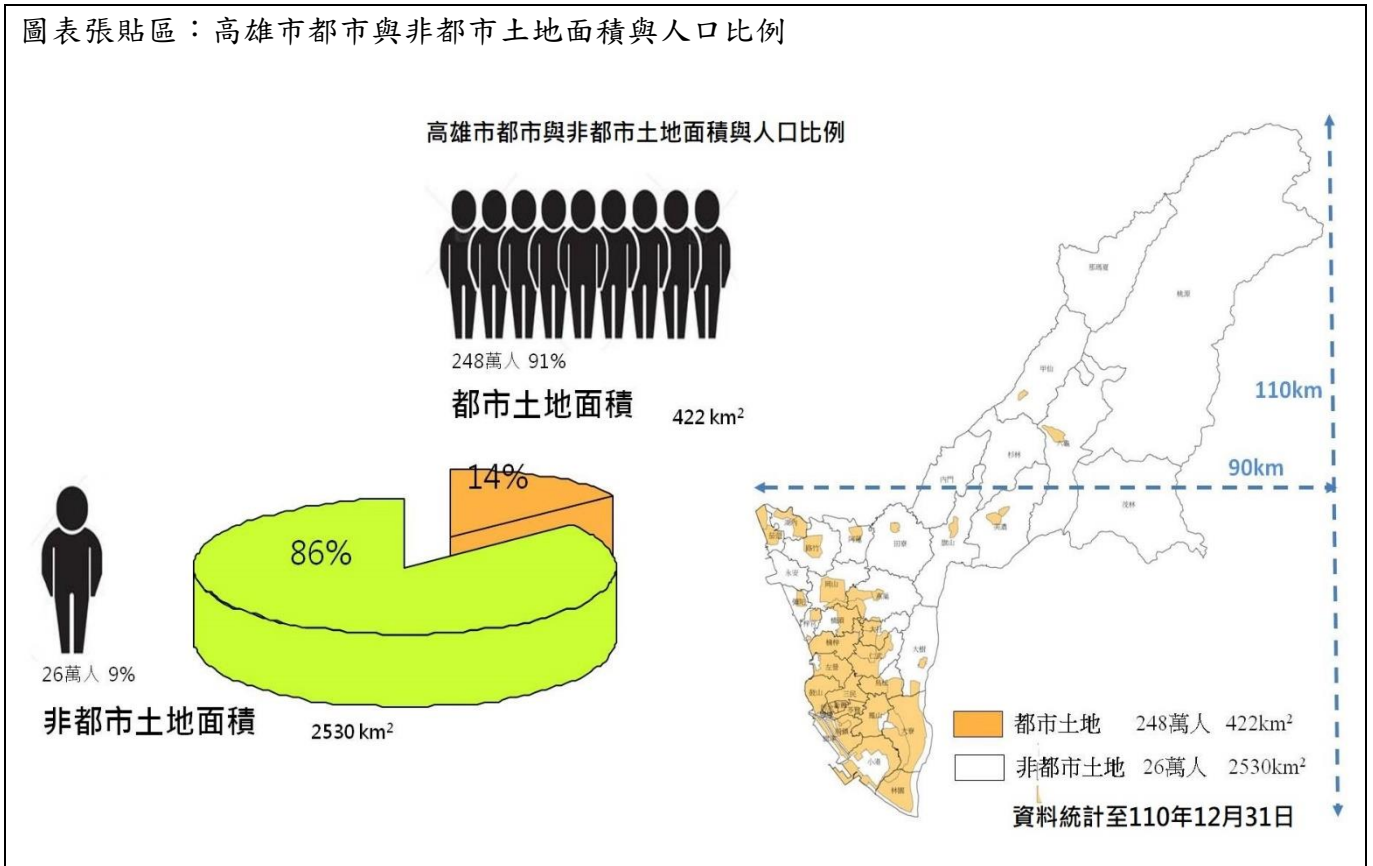


統計圖表說明

圖表提供單位：高雄市政府都市發展局

圖表張貼區：高雄市都市與非都市土地面積與人口比例

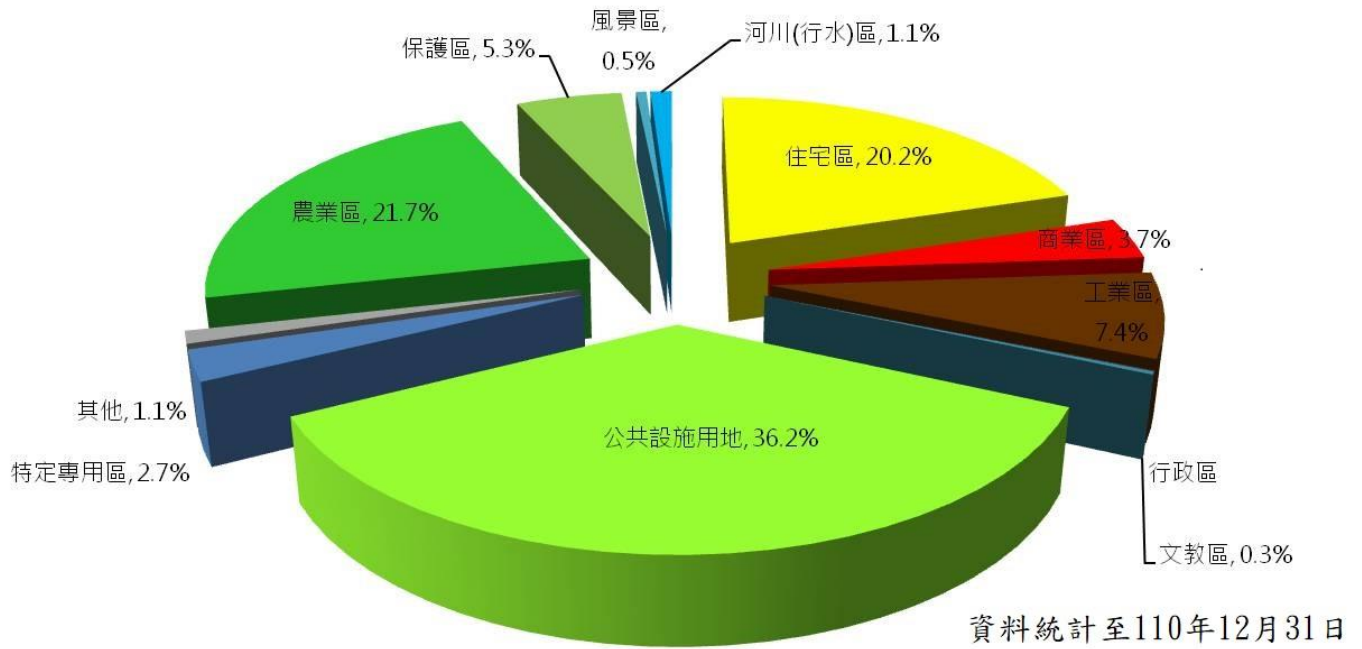


圖表說明：(資料統計至 110 年 12 月 31 日)

高雄縣市自 99 年 12 月 25 日合併後，轄區土地面積由約 154 平方公里暴增 18 倍面積為約 2952 平方公里，轄區長度達 110 公里，寬度達 90 公里，總人口數約 274 萬人。其中都市土地面積約 422 平方公里，佔本市土地面積 14%，非都市土地約 2530 平方公里，都市土地內的居住人口數約 248 萬人，佔總人口數 91%。即本市 91%人口居住在本市 14%都市土地上。

圖表張貼區：高雄市都市計畫土地使用面積比例

高雄市都市計畫土地使用面積比例

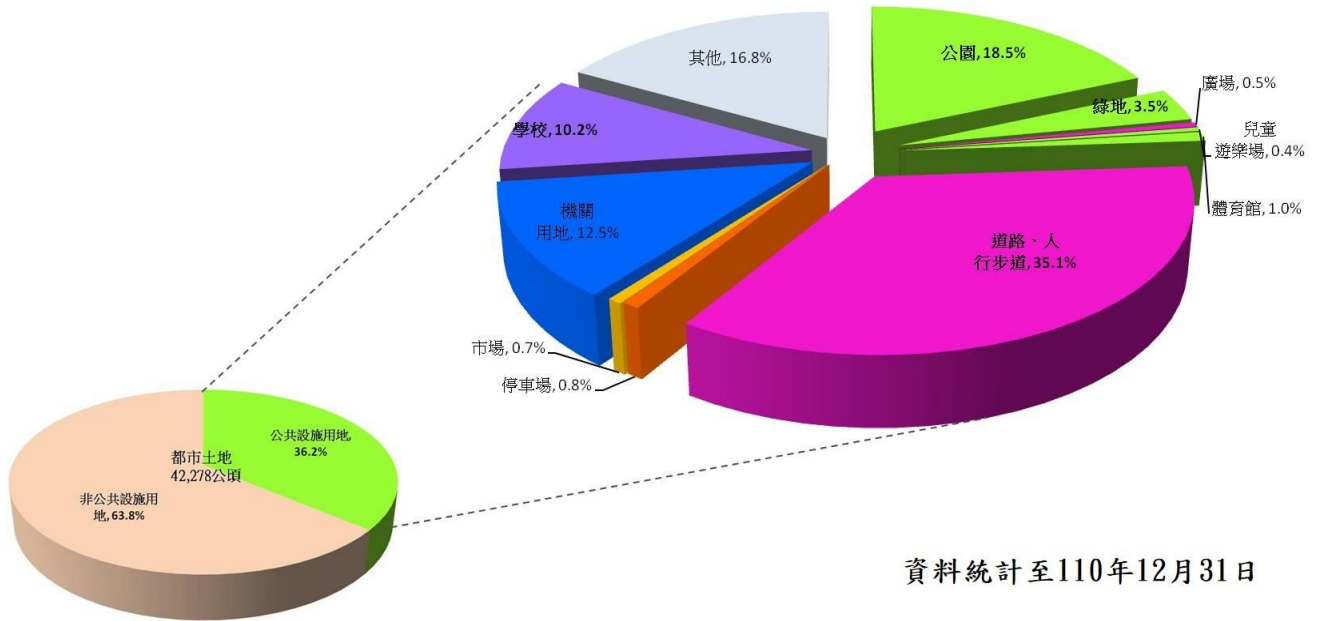


圖表說明：(資料統計至110年12月31日)

高雄市共31個都市計畫主要計畫區，面積約42,278公頃，其中約15,284公頃公共設施用地，佔36.2%，其次為農業區(21.7%)、住宅區(20.2%)、工業區(7.4%)、保護區(5.3%)、商業區(3.7%)等。

圖表張貼區：高雄市公共設施用地面積比例

高雄市公共設施用地面積比例

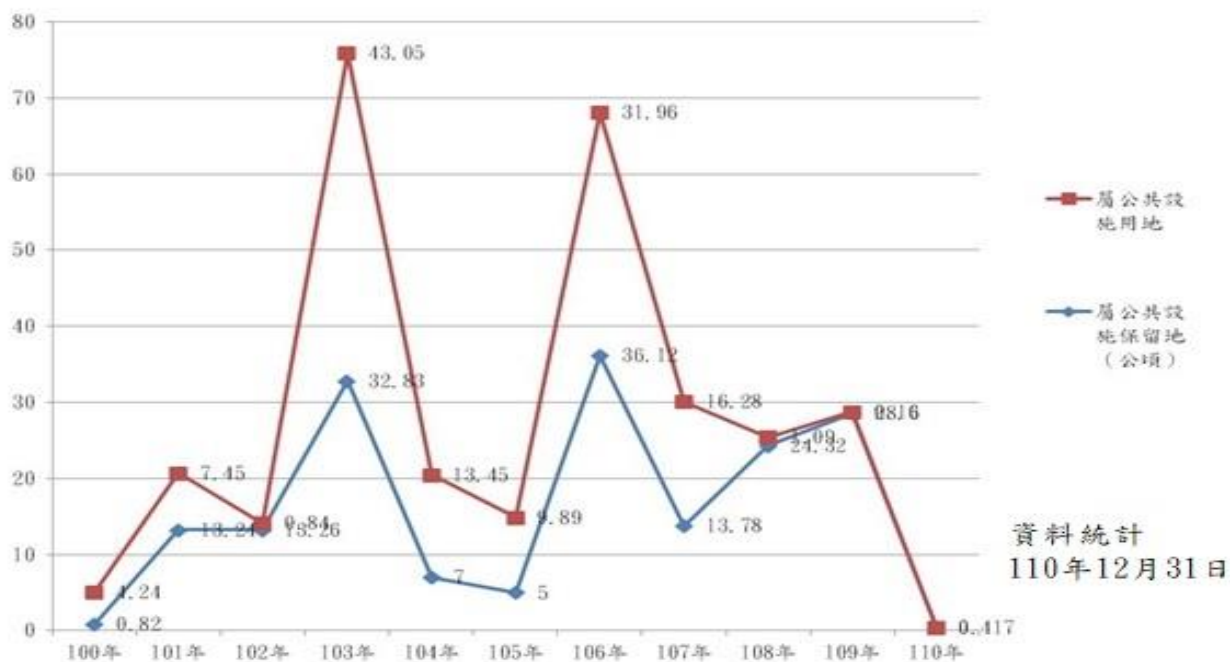


圖表說明：(資料統計至110年12月31日)

1. 高雄市都市土地面積約 42,278 公頃，其中約 36.2% 為公共設施用地(15,284 公頃)，公共設施用地包括公園、綠地、廣場、兒童遊樂場、體育場、道路、停車場、市場、學校、機關用地、電力、電信、河道用地等。
2. 其中道路用地劃設最多，約佔全部公共設施用地面積 35.1%，另公園、綠地、廣場、體育場用地及兒童遊樂場等五項公共設施用地約佔 23.9% (約為都市土地面積 8.6%)，其次為機關用地 (12.5%)、學校用地(10.2%) 等。

圖表張貼區：高雄市 98~110 年已完成公設用地檢討變更面積(公頃)

高雄市 98~110 年已完成公設用地檢討變更面積(公頃)

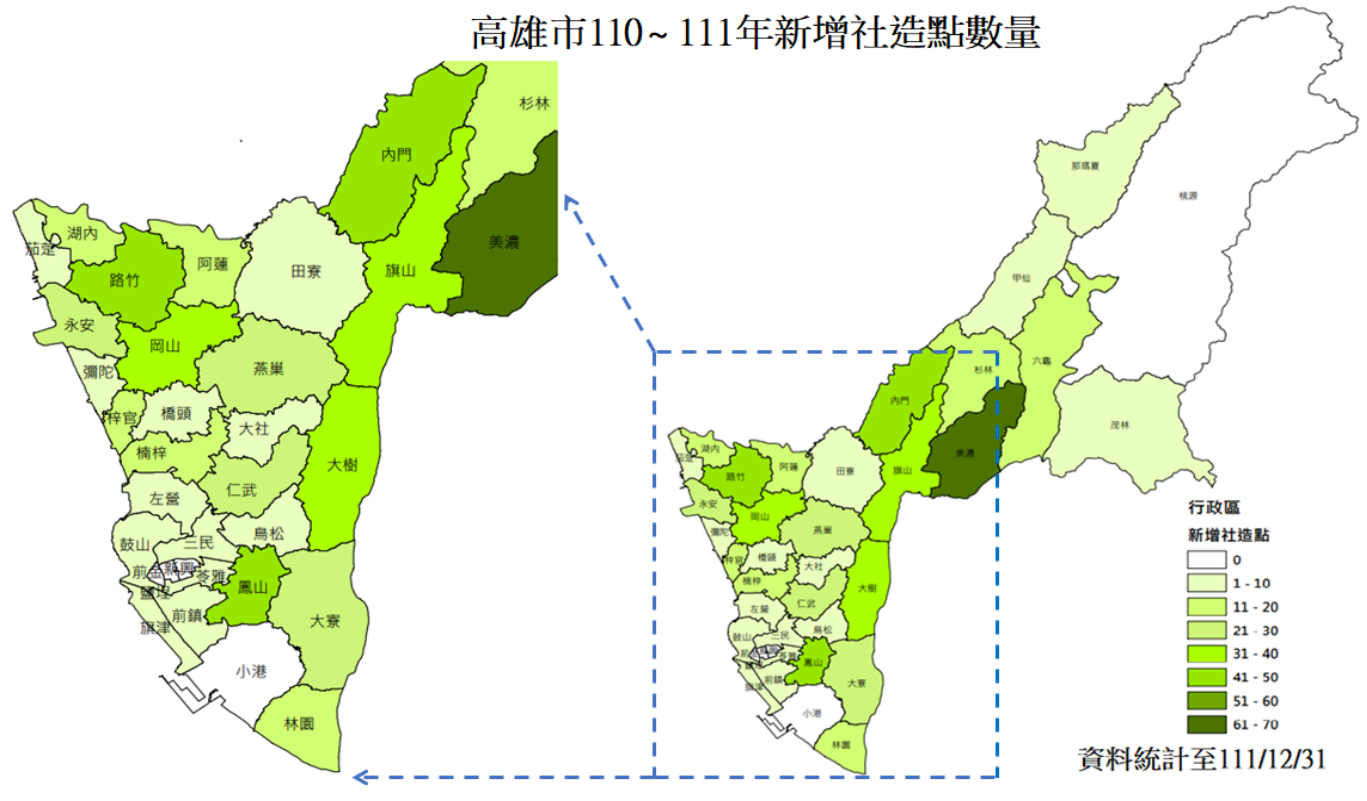


圖表說明：(資料統計 110 年 12 月 31 日)

為妥善解決公共設施用地經劃設保留而久未取得之問題，目前本府採取的方式為

- 一、加速取得：(一) 公辦市地重劃或區段徵收、(二) 獎勵民間投資、(三) 容積移轉、(四) 編列預算徵收；
- 二、公共設施保留地解編：私有公共設施保留地優先檢討、優先以跨區整體開發或個別重劃為原則，並視個案情形得以恢復原分區、併鄰近分區變更等方式辦理。縣市合併後已透過都市計畫完成 303 公頃公共設施用地檢討(其中 175 公頃為公共設施保留地)。

圖表張貼區：高雄市 100~111 年新增社造點數量



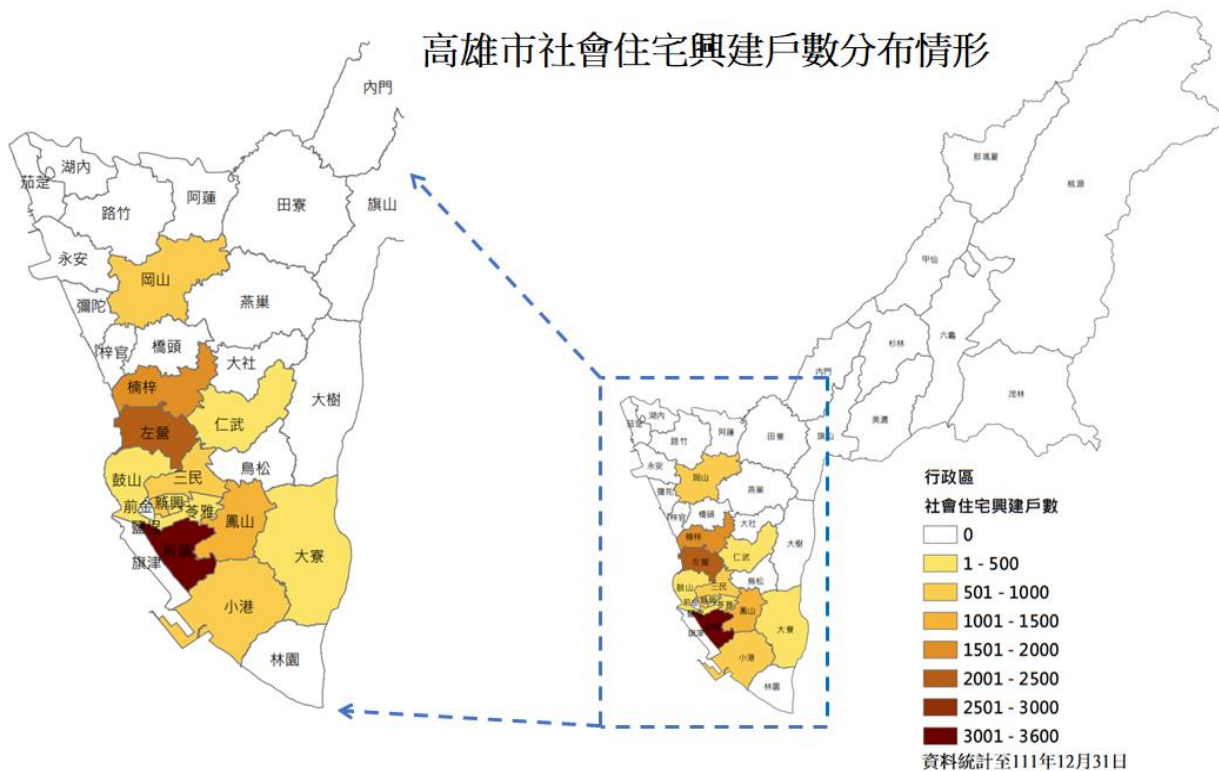
圖表說明：(資料統計至 111/12/31)

100 年至 111 年總計核定新增社造點 572 件，目前每年約有 18~25 個申請案。

三民區	1	路竹區	48
大社區	6	苓雅區	4
內門區	41	旗山區	40
大樹區	40	鳳山區	46
甲仙區	8	燕巢區	23
仁武區	21	彌陀區	9
六龜區	19	茄萣區	4
杉林區	14	楠梓區	11
左營區	10	大寮區	22
岡山區	33	永安區	21
阿蓮區	19	田寮區	7
林園區	13	橋頭區	6
梓官區	14	烏松區	1
前鎮區	1	鼓山區	1
茂林區	7	旗津區	2
美濃區	66	那瑪夏區	1
湖內區	13	合計	572

圖表張貼區：高雄市社會住宅興建戶數分布情形

高雄市社會住宅興建戶數分布情形

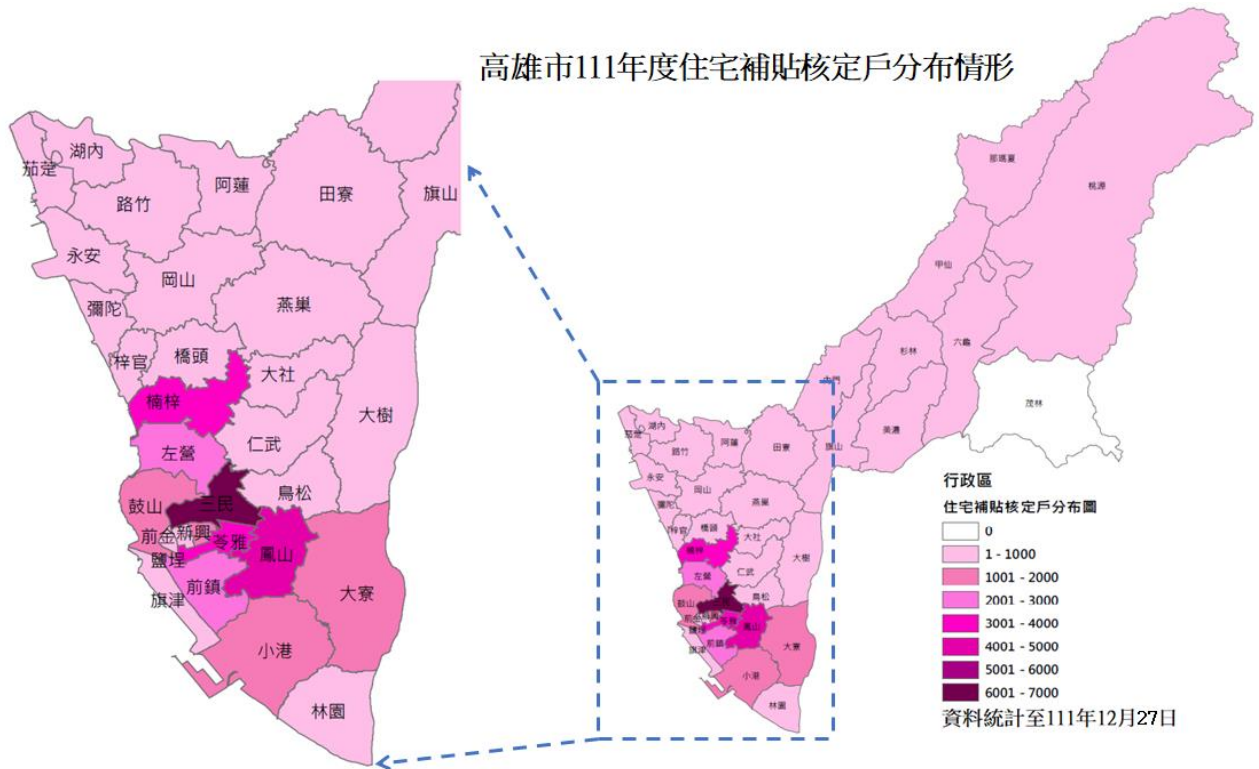


圖表說明：(資料統計至 111 年 12 月 31 日)

統計單位：含規劃中、興建中及營運中之總戶數

行政區	社會住宅興建戶數	行政區	社會住宅興建戶數
旗津區	0	路竹區	0
小港區	591	湖內區	0
鹽埕區	0	旗山區	0
新興區	200	美濃區	0
前金區	654	六龜區	0
前鎮區	3557	甲仙區	0
楠梓區	1594	杉林區	0
鳳山區	1245	內門區	0
大寮區	382	茂林區	0
大樹區	0	桃源區	0
大社區	0	那瑪夏區	0
仁武區	340	林園區	0
鳥松區	0	茄萣區	0
岡山區	625	永安區	0
橋頭區	0	彌陀區	0
燕巢區	0	梓官區	0
田寮區	0	苓雅區	245
阿蓮區	0	三民區	823
路竹區	0	鼓山區	84
湖內區	0	左營區	2262

圖表張貼區：高雄市 111 年度住宅補貼核定戶分布情形



圖表說明：(資料統計至 111 年 12 月 27 日)

統計單位：租金補貼、自購住宅貸款利息補貼及修繕住宅貸款利息補貼戶數

行政區	住宅補貼核定戶數	行政區	住宅補貼核定戶數
旗津區	102	湖內區	232
小港區	1763	旗山區	314
鹽埕區	749	美濃區	178
新興區	1474	六龜區	50
前金區	781	甲仙區	39
前鎮區	2277	杉林區	24
楠梓區	3308	內門區	22
鳳山區	4149	茂林區	0
大寮區	1272	桃源區	1
大樹區	215	那瑪夏區	2
大社區	748	林園區	472
仁武區	775	茄萣區	122
鳥松區	430	永安區	31
岡山區	786	彌陀區	36
橋頭區	359	梓官區	150
燕巢區	185	苓雅區	3027
田寮區	5	三民區	6534
阿蓮區	97	鼓山區	1711
路竹區	246	左營區	2526