





















劃定高雄市岡山區信義段33地號等4筆土地、
岡山段519-10地號等9筆土地及文化段73地號
等8筆土地更新地區範圍圖

辦理機關：高 雄 市 政 府

日 期：中 華 民 國 112年 3月

劃定高雄市岡山區信義段33地號等4筆土地、岡山段519-10地號等9筆土地及文化段73地號等8筆土地更新地區範圍圖


圖 例


	策略性都市更新地區範圍		第三類型郵政專用區
	住宅區		河川區
	第三種住宅區		園道用地
	第三-1種住宅區		公園用地
	第三-2種住宅區		兒童遊樂場用地
	第一種商業區		綠地用地
	第二種商業區		農業區
	電信專用區		市場用地
	機關用地		停車場用地
	車站專用區(附)		學校用地
	第三類型郵政專用區		

備註：

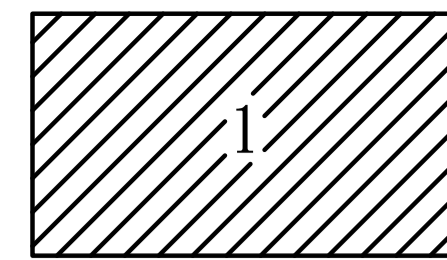
1. 圖內標明“附”者，係指第一次通盤檢討附帶條件變更；圖內標明“註”者，係指第二次通盤檢討附帶條件變更，附帶條件內容詳見計畫書。
2. 未註明寬度之道路均為7公尺。
3. 人行步道寬4公尺。

劃定高雄市岡山區信義段33地號等4筆土地、岡山段519-10地號等9筆土地及文化段73地號等8筆土地更新地區範圍圖

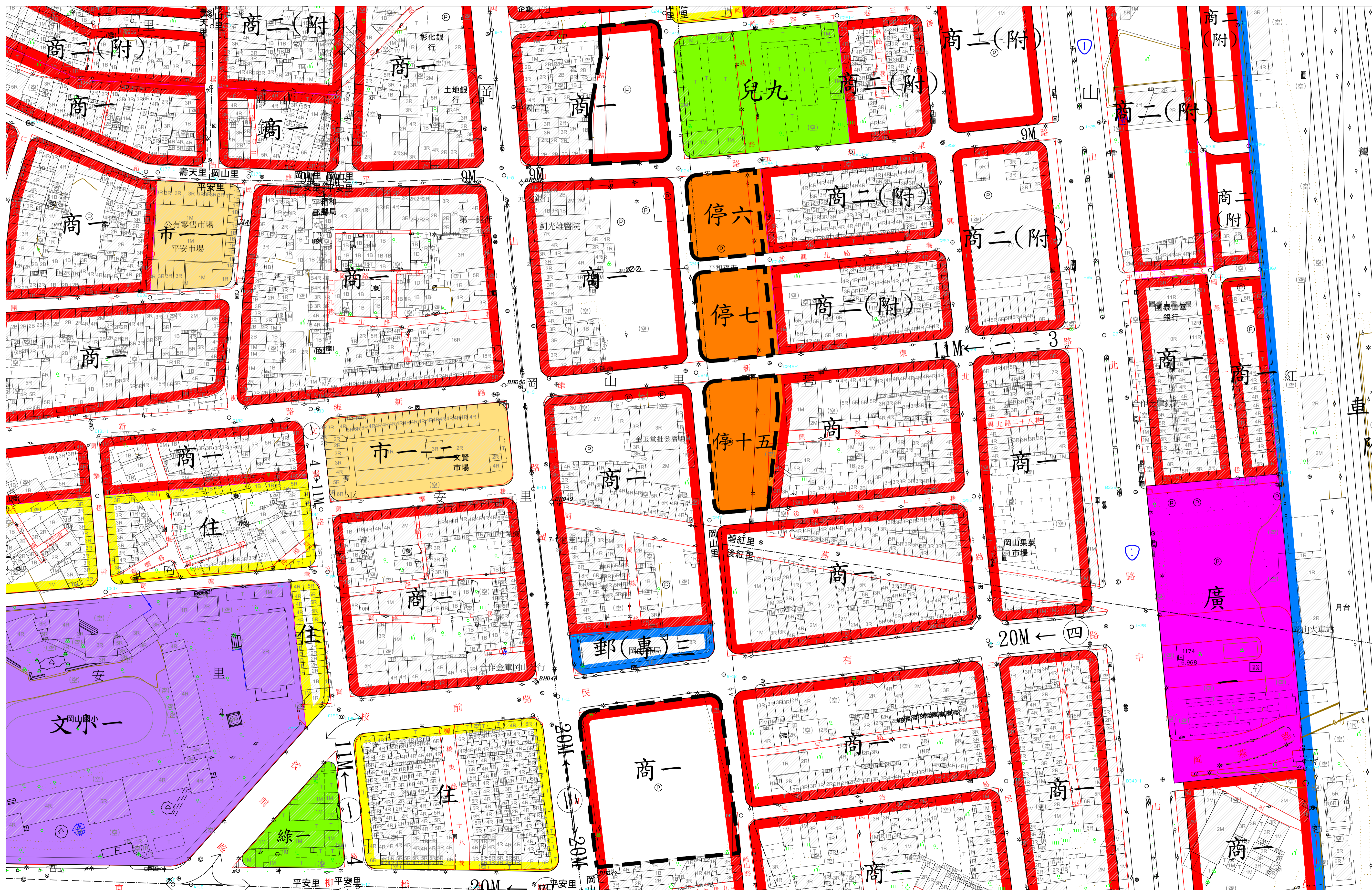
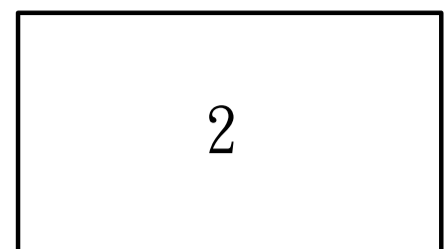





S : 1/1,000



1
2





S : 1/1,000

