


變更大社都市計畫（配合
大社區中里排水溫鼓埤滯
洪池治理工程）案

樁位成果簿



高雄市政府

日期：中華民國 113 年 6 月

變更大社都市計畫（配合
大社區中里排水溫鼓埤滯
洪池治理工程）案

樁位成果簿

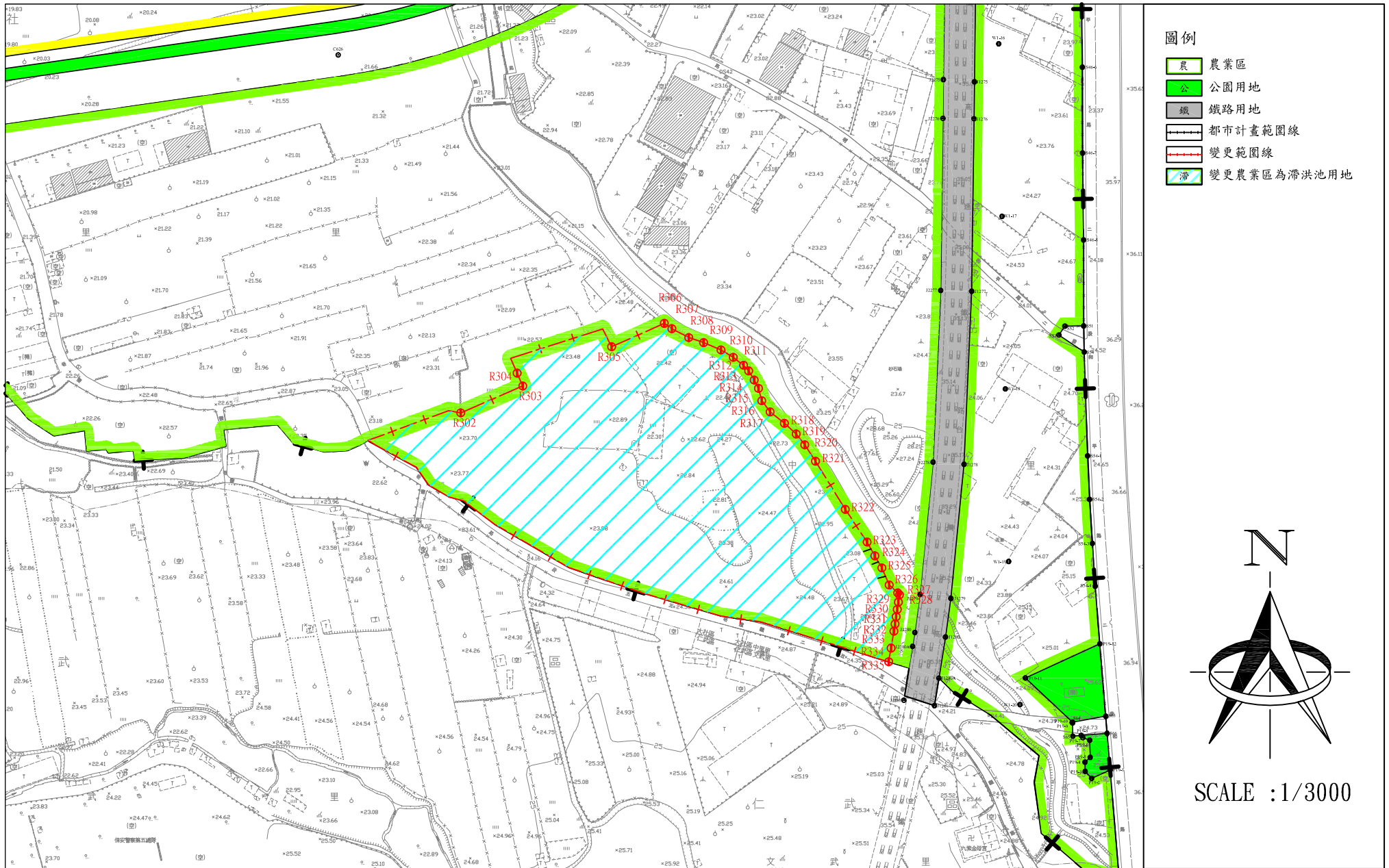


委託單位：高雄市政府都市發展局

測量單位：八方國土測繪股份有限公司

日期：中華民國 113 年 6 月

變更大社都市計畫（配合大社區中里排水溫鼓埤滯洪池治理工程）案 樁位公告圖



樁位坐標表

計畫名稱：變更大社都市計畫（配合大社區中里排水溫鼓埤滯洪池治理工程）案

測量單位：八方國土測繪股份有限公司 測量者：杜書宇

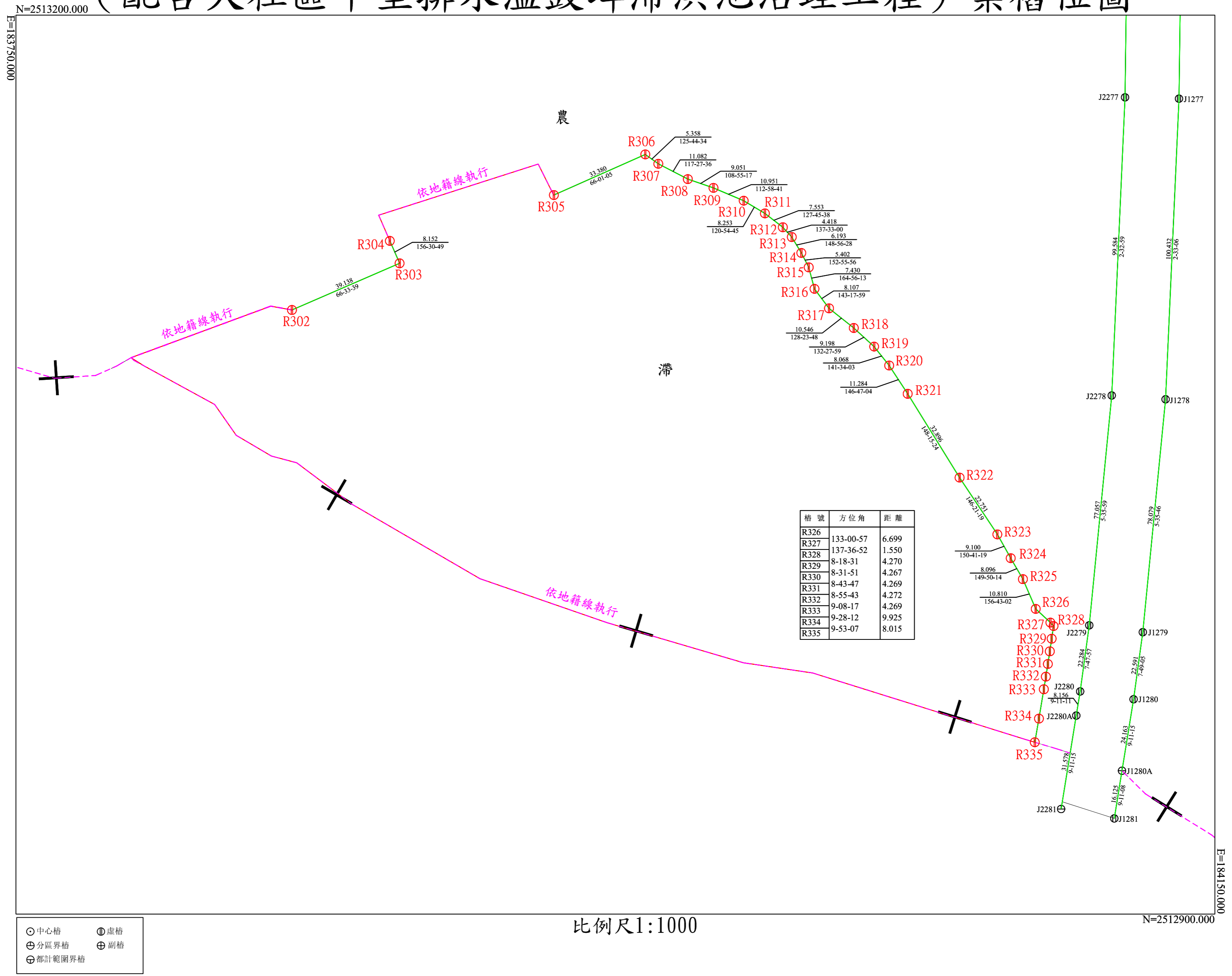
校核者：陳俊傑

製表者：余承佑

第 1 頁 共 2 頁

樁號	樁別	縱坐標	橫坐標	埋樁時地類及型式	備註
R302	界樁	2513101.606	183842.093	虛樁/荒地	
R303	界樁	2513117.174	183878.001	虛樁/荒地	
R304	界樁	2513124.651	183874.752	虛樁/荒地	
R305	界樁	2513139.947	183929.469	虛樁/荒地	
R306	界樁	2513153.514	183959.967	虛樁/荒地	
R307	界樁	2513150.384	183964.316	虛樁/荒地	
R308	界樁	2513145.274	183974.149	虛樁/荒地	
R309	界樁	2513142.339	183982.711	虛樁/荒地	
R310	界樁	2513138.064	183992.793	虛樁/荒地	
R311	界樁	2513133.824	183999.874	虛樁/荒地	
R312	界樁	2513129.199	184005.845	虛樁/荒地	
R313	界樁	2513125.939	184008.827	虛樁/荒地	
R314	界樁	2513120.634	184012.022	虛樁/荒地	
R315	界樁	2513115.824	184014.480	虛樁/荒地	
R316	界樁	2513108.649	184016.411	虛樁/荒地	
R317	界樁	2513102.149	184021.256	虛樁/荒地	
R318	界樁	2513095.599	184029.521	虛樁/荒地	
R319	界樁	2513089.389	184036.306	虛樁/荒地	
R320	界樁	2513083.069	184041.321	虛樁/荒地	
R321	界樁	2513073.629	184047.502	虛樁/荒地	
R322	界樁	2513045.654	184064.809	虛樁/荒地	
R323	界樁	2513026.714	184077.414	虛樁/荒地	
R324	界樁	2513018.779	184081.869	虛樁/荒地	
R325	界樁	2513011.779	184085.937	虛樁/荒地	

變更大社都市計畫 (配合大社區中里排水溫鼓埤滯洪池治理工程) 案樁位圖



比例尺 1:1000