


更正擬定及變更高雄市凹子底地區
細部計畫（配合高雄環狀輕軌捷運
建設－龍德新路拓寬及東延）案

樁位成果簿



高雄市政府

日期：中華民國 113 年 4 月

更正擬定及變更高雄市凹子底地區
細部計畫（配合高雄環狀輕軌捷運
建設－龍德新路拓寬及東延）案

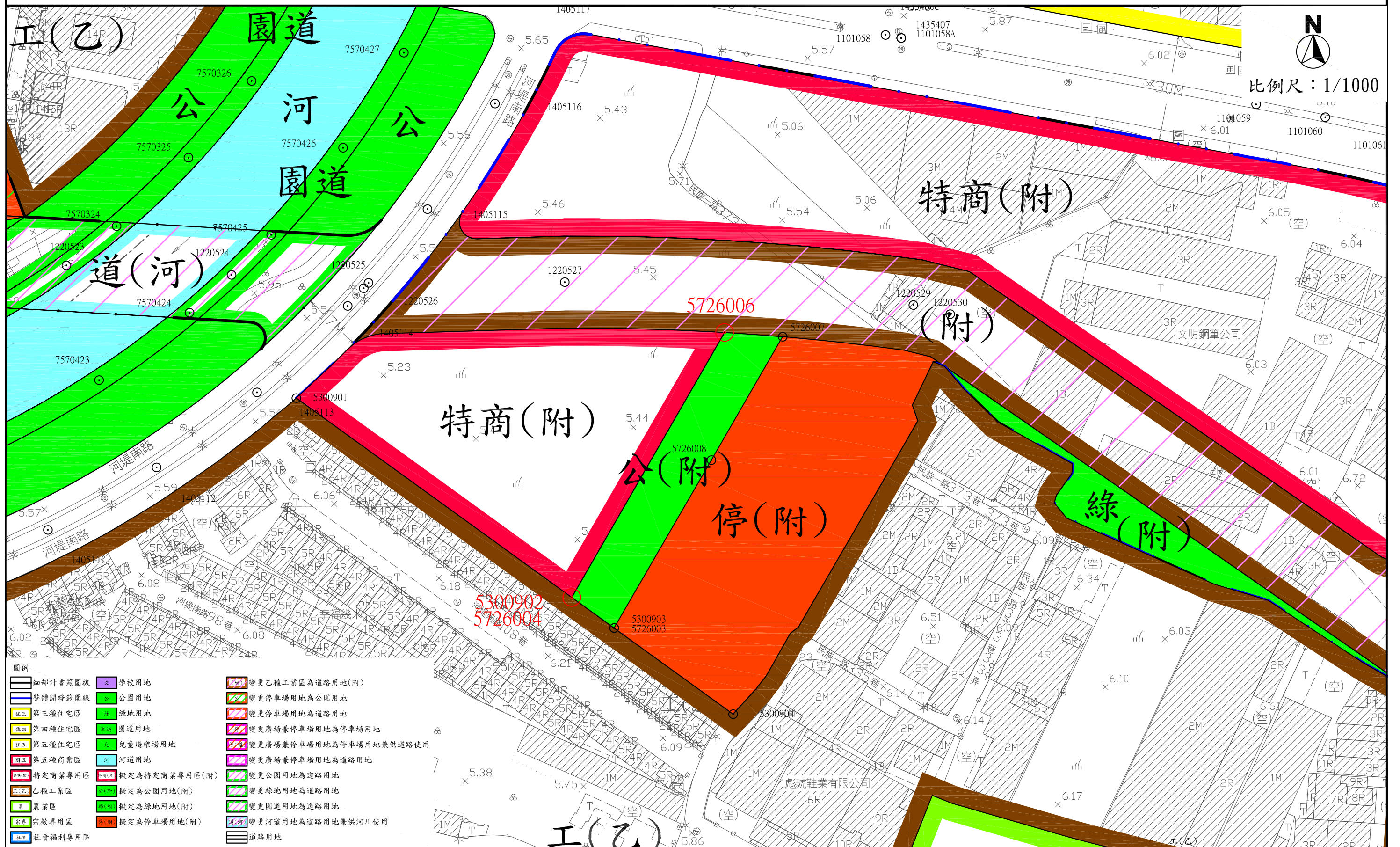
樁位成果簿

委託單位：高雄市政府都市發展局

測量單位：八方國土測繪股份有限公司

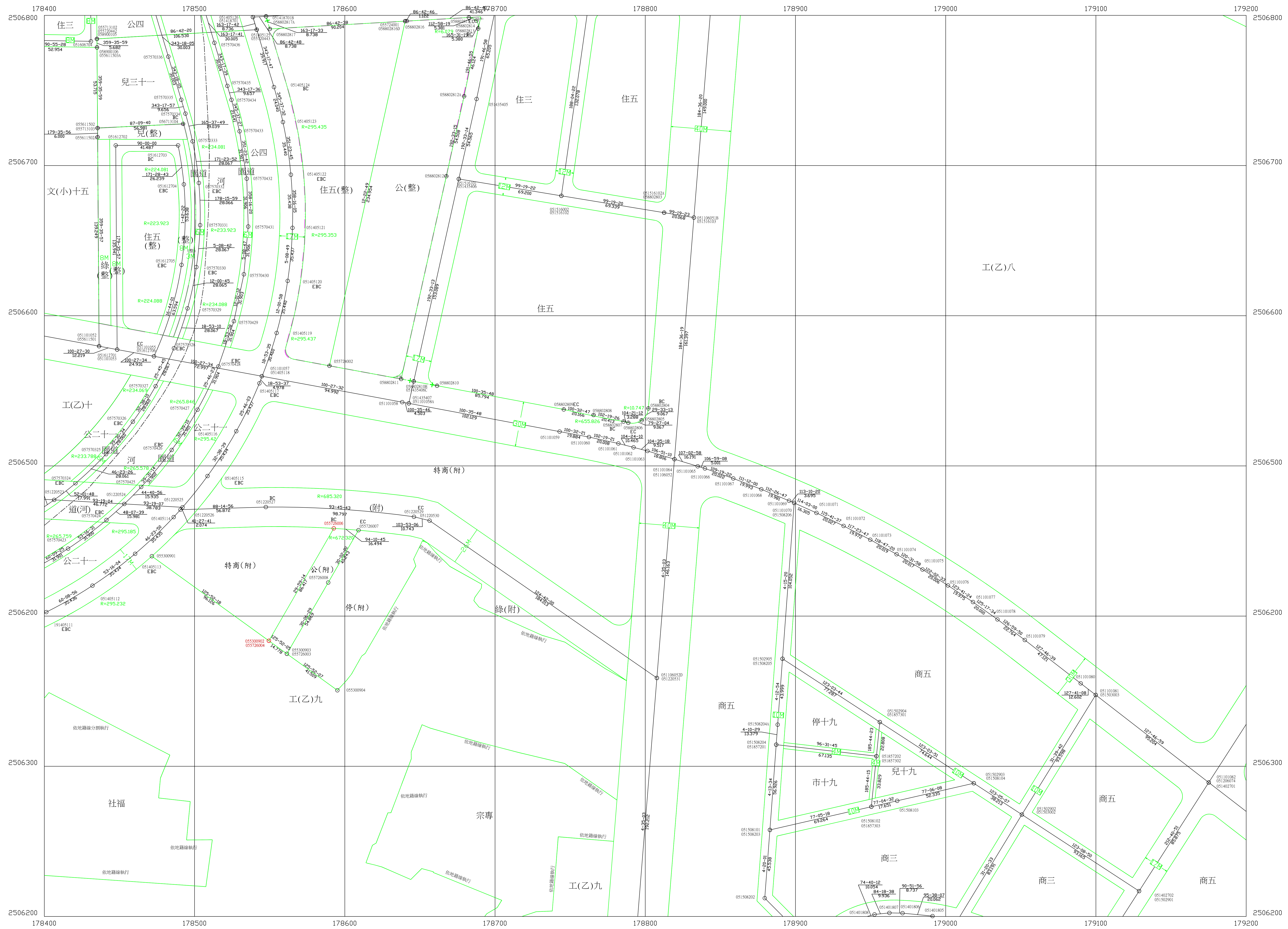
日期：中華民國 113 年 4 月

更正擬定及變更高雄市凹子底地區細部計畫(配合高雄環狀輕軌捷運建設-龍德新路拓寬及東延)案 樁位公告圖



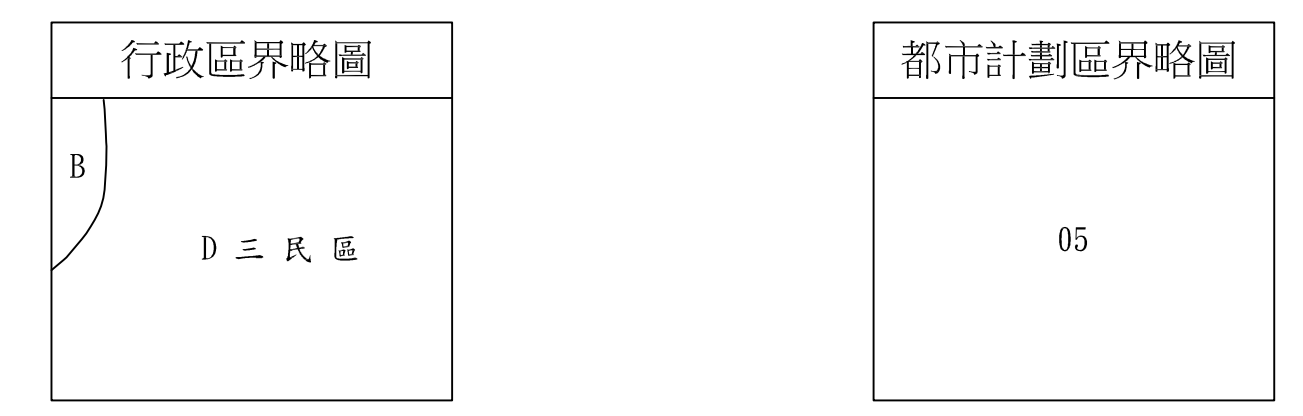
高雄市都市計畫樁位圖

圖號 2377



計畫區別

01 原高雄市都市計畫
05 灣子內凹子底都市計畫



比例尺：一千分之一

圖例	
○	中心樁
⊕	副樁
⊕	分區界樁
⊕	都計範圍界樁

圖幅接合表		
2278	2378	2478
2277	2377	2477
2276	2376	2476