


更正凹子底地區細部計畫 6M計畫道路樁位案

樁位成果簿



高雄市政府

日期：中華民國 112 年 11 月

更正凹子底地區細部計畫 6M計畫道路樁位案

樁位成果簿

委託單位：高雄市政府都市發展局

測量單位：八方國土測繪股份有限公司

日期：中華民國 112 年 11 月

技師簽證

本案專任測量技師： 廖向芃

測量技師執照編號：技執字第 006644 號

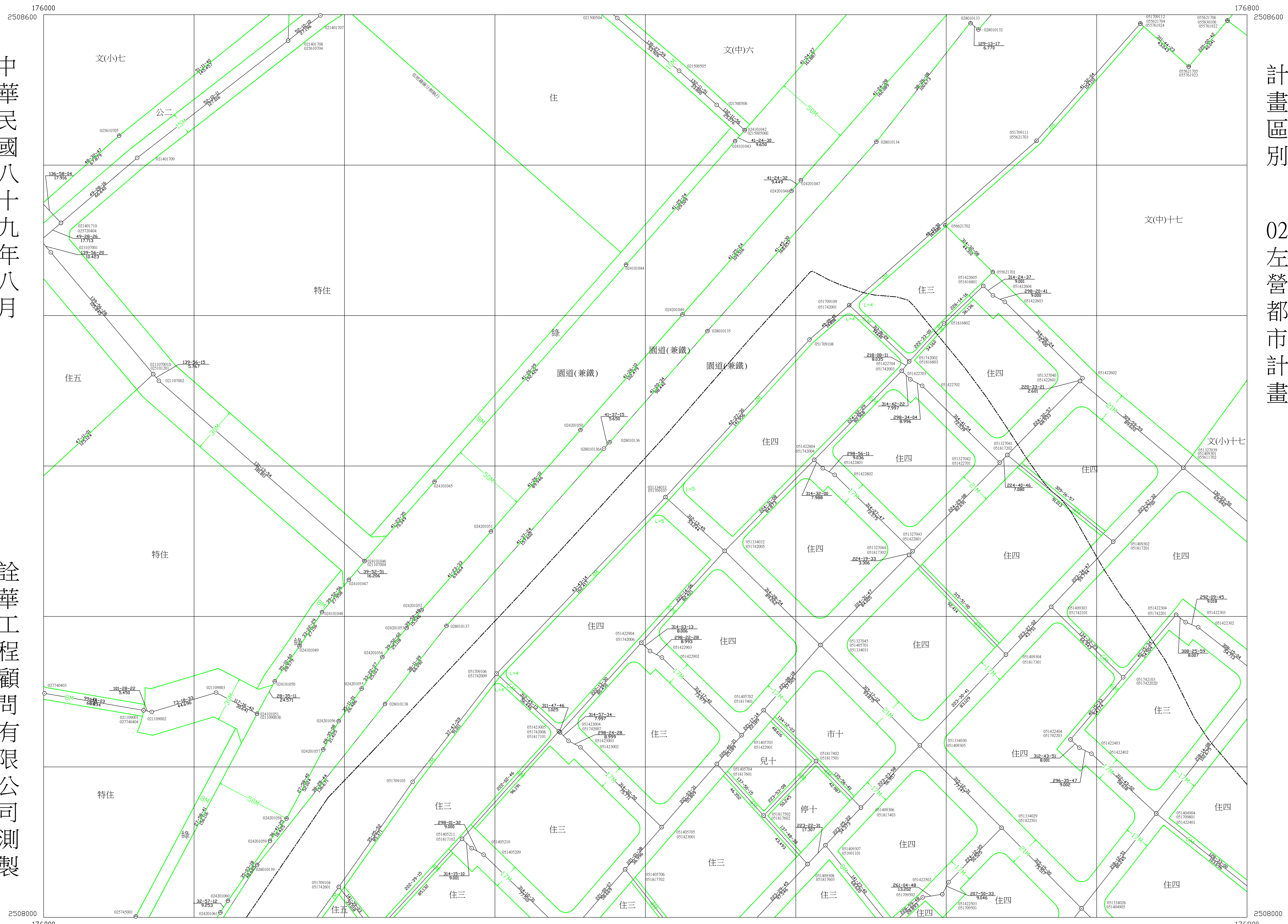
簽證內容	依『勞務採購契約』辦理之相關測量成果，其詳細內容如本報告書內文所載。
簽證意見	所有簽證項目均符合『勞務採購契約』工程範圍之各項要求。
技師簽章	 

高雄市都市計畫樁位圖

圖號 2080

中華民國八十九年八月

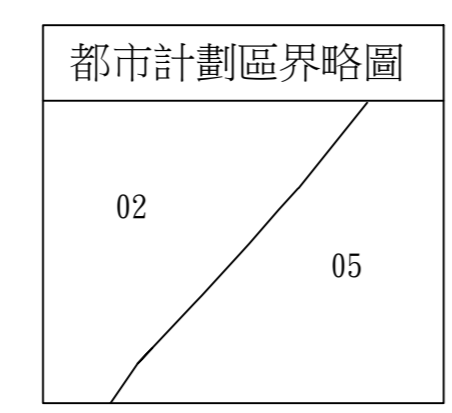
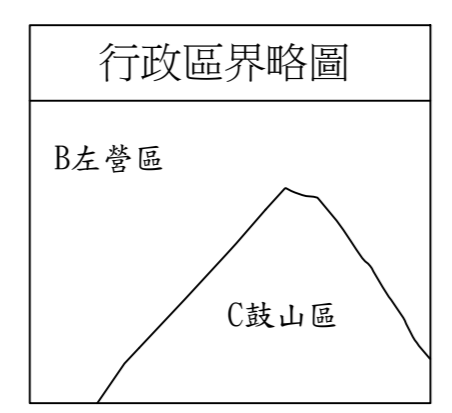
詮華工程顧問有限公司測製



計畫區別

02 左營都市計畫

05 灣子內凹子底都市計畫



比例尺：一千分之一

1981	2081	2181
1980	2080	2180
1979	2079	2179