


變更澄清湖特定區計畫（公共設施用地專案通盤檢討）（第二階段）案

樁位成果簿



高雄市政府

日期：中華民國 112 年 10 月

變更澄清湖特定區計畫（公共設施用  
地專案通盤檢討）（第二階段）案

樁位成果簿



委託單位：高雄市政府都市發展局

測量單位：八方國土測繪股份有限公司

日期：中華民國 112 年 10 月

# 變更澄清湖特定區計畫（公共設施用地專案通盤檢討）（第二階段）案 樁位公告圖



比例尺：1/3000

### 圖例

- 住二 第二種住宅區
- 住三 第三種住宅區
- 鄰商 鄰里中心商業區
- 工甲 甲種工業區
- 工乙 乙種工業區
- 工特 特種工業區
- 農 農業區
- 河川區
- 氣(專) 加氣站專用區
- 學校用地
- 公園用地
- 公(兒) 鄰里公園兼兒童遊樂場用地
- 綠 綠地
- 廣(停) 廣場兼停車場用地
- 停 停車場用地
- 河道 河道用地

- 水利 水利用地
- 滯 滯洪池用地
- 塔 電路鐵塔用地
- 道路用地(含高速公路)、  
四公尺人行步道
- 計畫範圍線

### 變更圖例

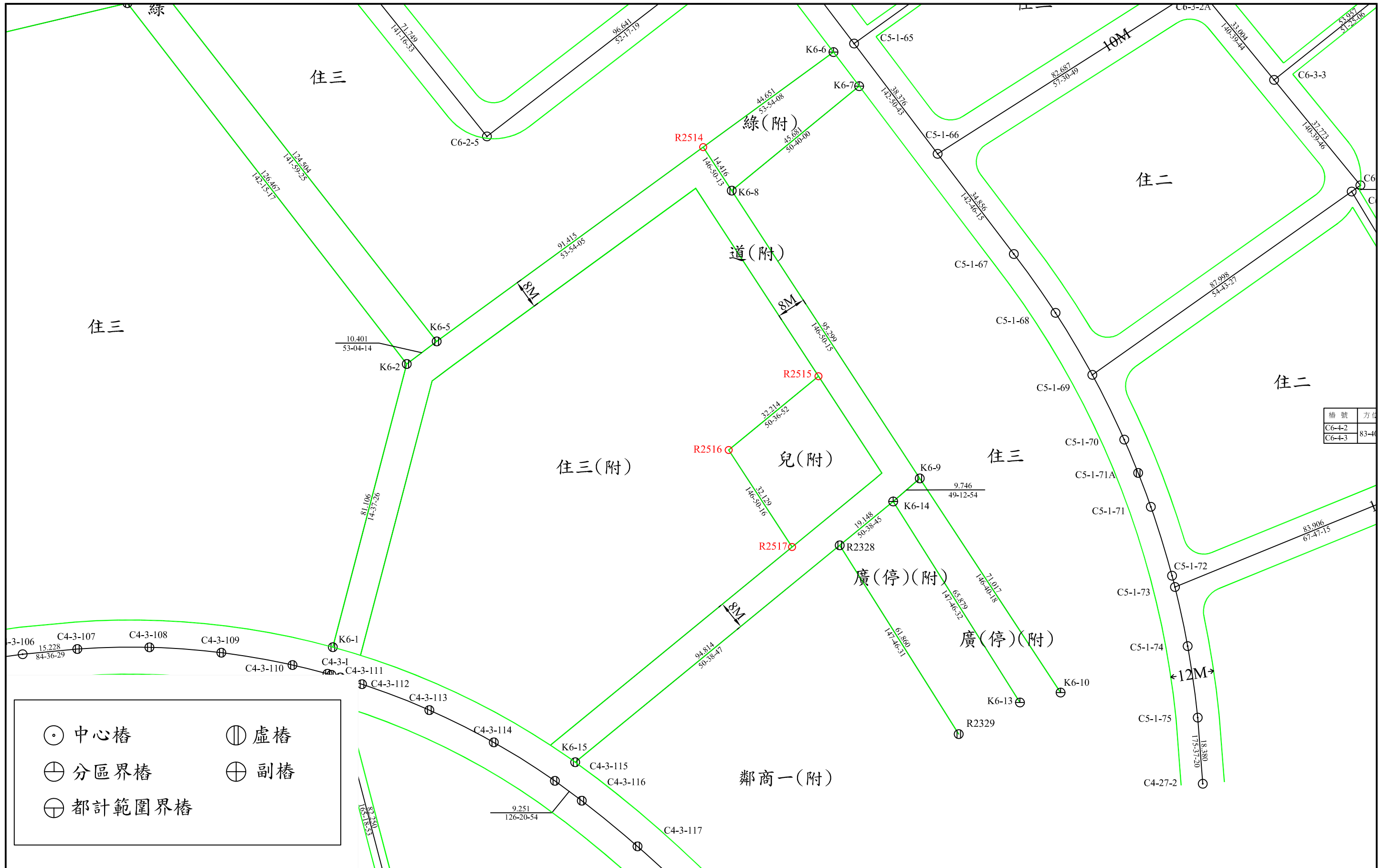
- 變更範圍線
- 變更公園用地為第三種住宅區(附)
- 變更公園用地為兒童遊樂場用地(附)
- 變更公園用地為綠地用地(附)
- 變更公園用地為道路用地(附)
- 變更綠地用地為廣場兼停車場用地(附)

註：本案未變更部分，均應以原計畫規定為準。



# 變更澄清湖特定區計畫（公共設施用地專案通盤檢討）（第二階段）案樁位圖\_TWD97

N=2510643.000  
E=181589.000



樁號	方位
C6-4-2	83-40
C6-4-3	83-40

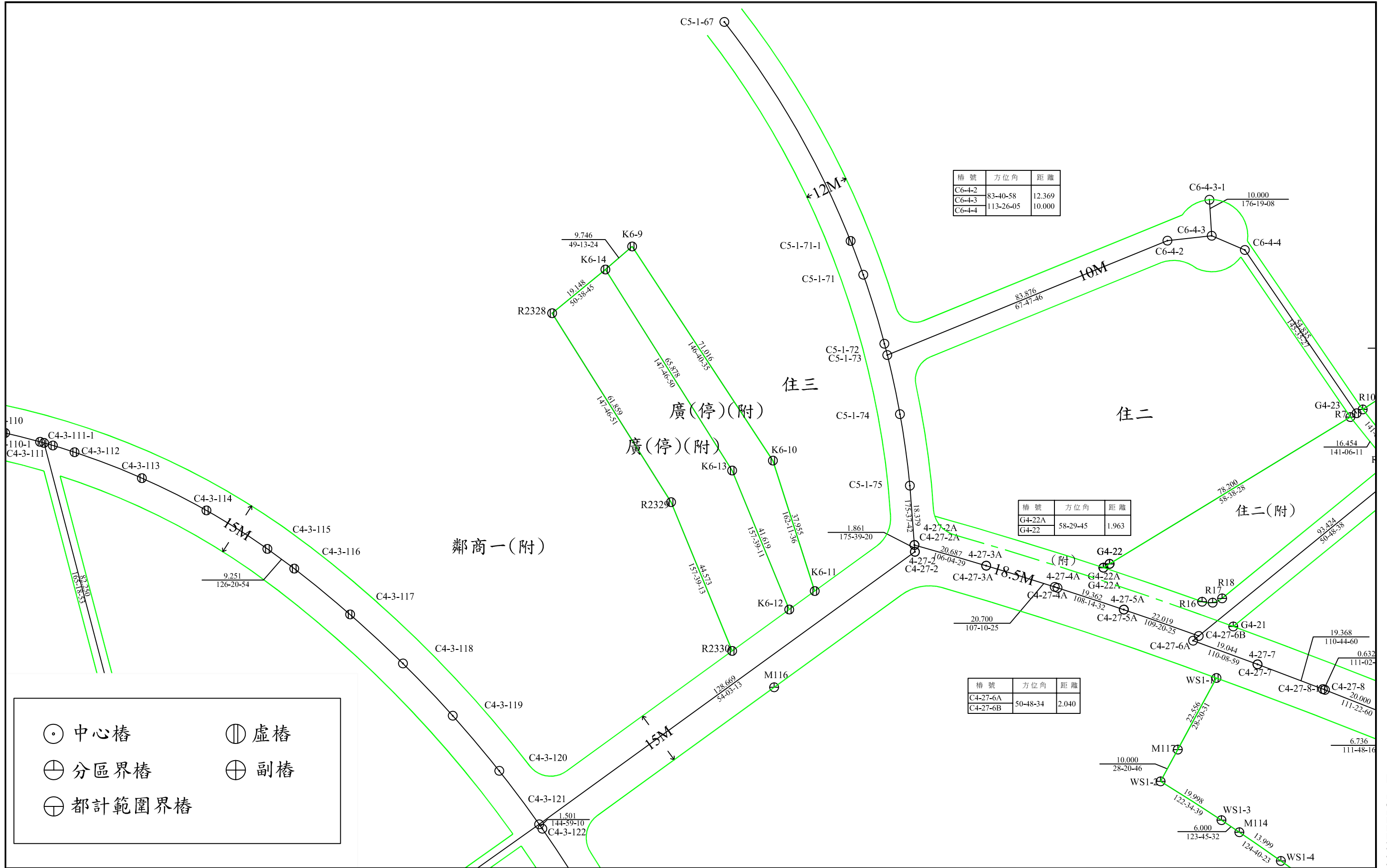
比例尺 1 : 1000

N=2510403.000  
E=181969.000

# 變更澄清湖特定區計畫（公共設施用地專案通盤檢討）（第二階段）案樁位圖\_TWD67

N=2510788.000

E=180842.000



E=181222.000

比例尺 1 : 1000

N=2510548.000