


變更高速公路岡山交流道附近特定區計畫
(配合南部科學園區高雄第二園區)(橋頭)
增設橋科匝道及聯絡道新設工程)案

樁位成果簿



高雄市政府

日期：中華民國 112 年 10 月

變更高速公路岡山交流道附近特定區計畫
(配合南部科學園區高雄第二園區)(橋頭)
增設橋科匝道及聯絡道新設工程)案

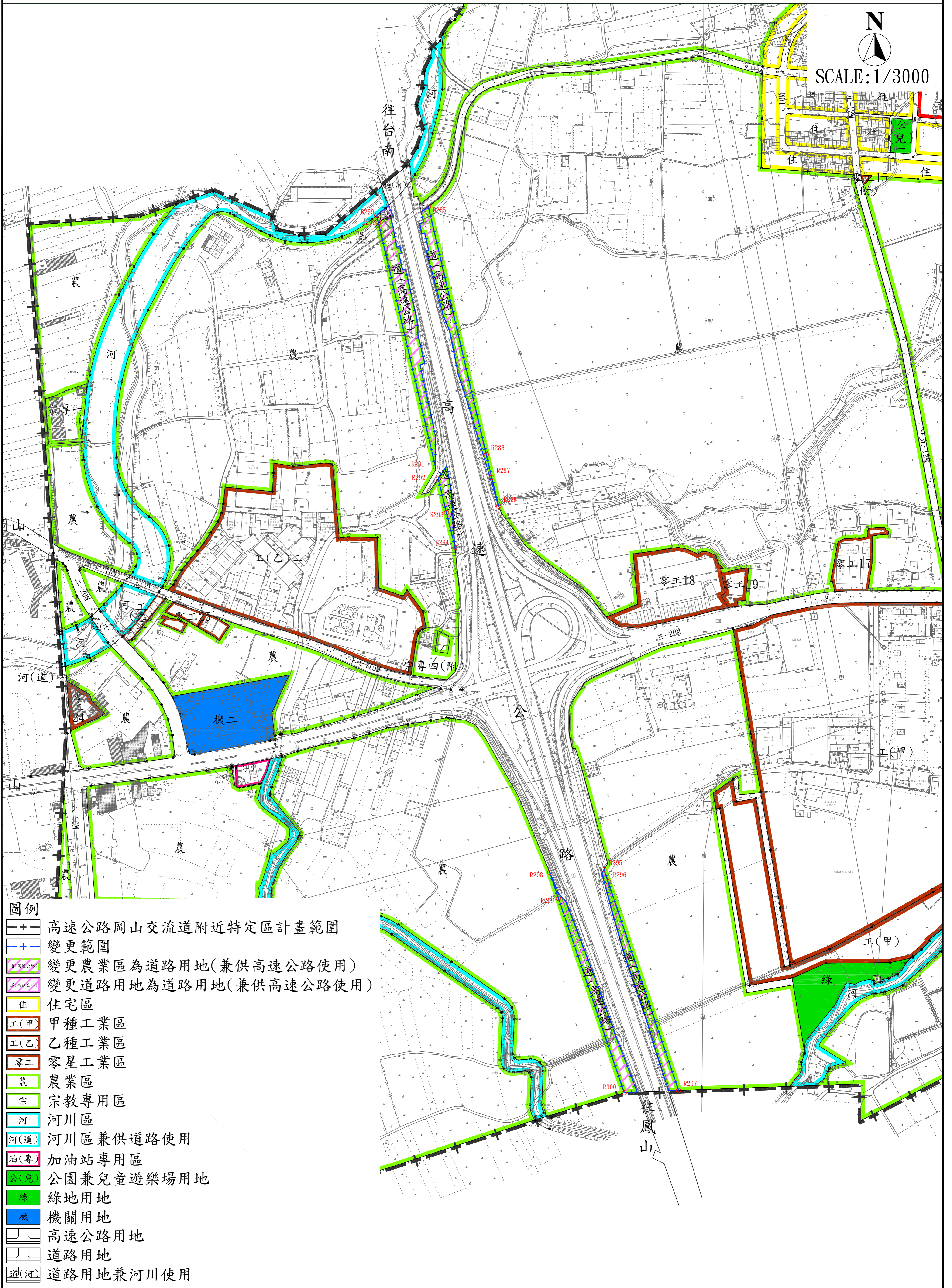
樁位成果簿

委託單位：高雄市政府都市發展局

測量單位：八方國土測繪股份有限公司

日期：中華民國 112 年 10 月

變更高速公路岡山交流道附近特定區計畫(配合南部科學園區高雄第二園區(橋頭)增設橋科匝道及聯絡道新設工程)案樁位公告圖



樁位坐標表

計畫名稱：變更高速公路岡山交流道附近特定區計畫(配合南部科學園區高雄第二園區)(橋頭)增設橋科匝道及聯絡道新設工程)案

測量單位：八方國土測繪股份有限公司 測量者：杜書宇

第 1 頁 共 1 頁

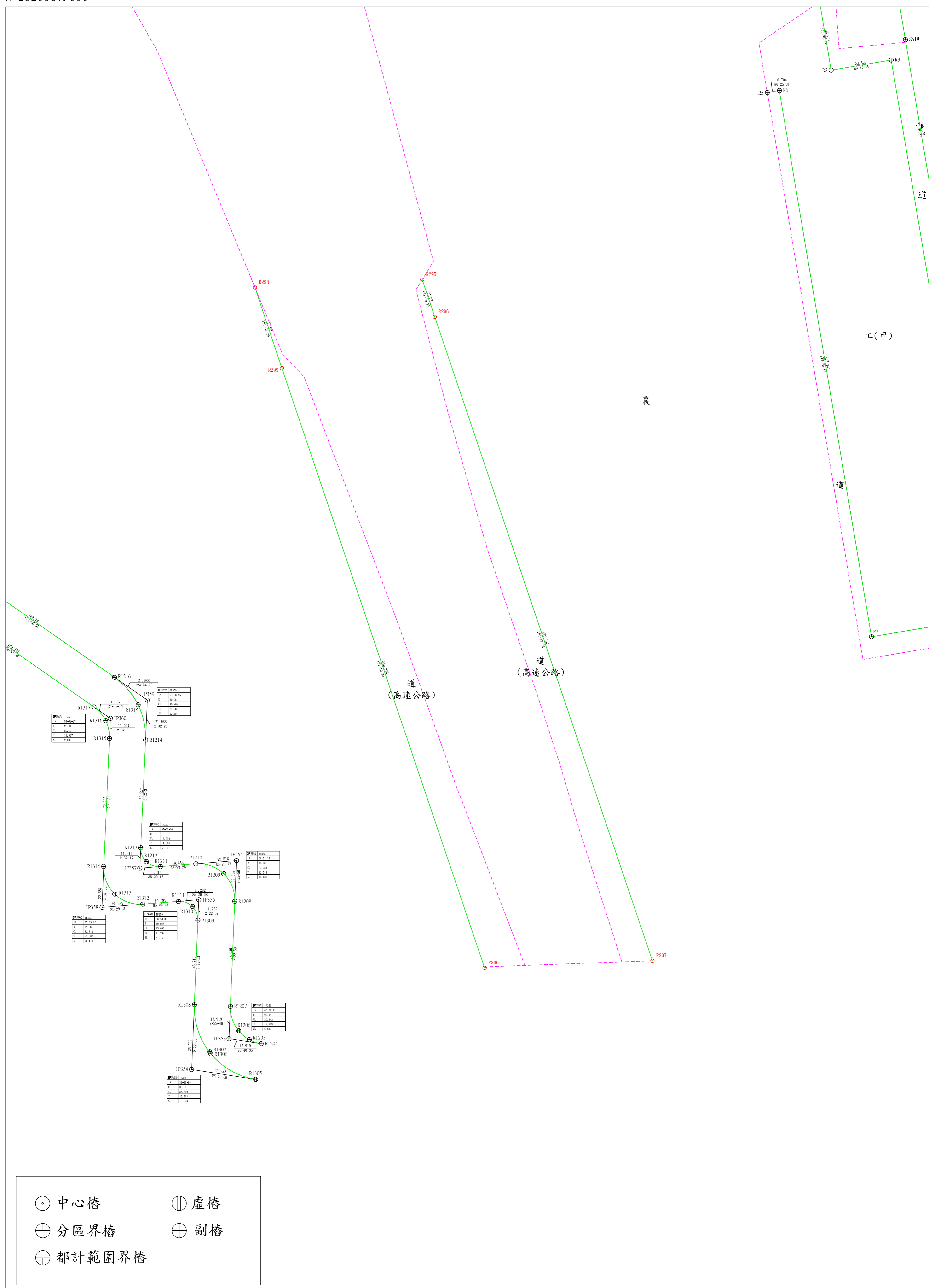
校核者：陳俊傑 製表者：余承佑

樁號	樁別	縱坐標	橫坐標	埋樁時地類及型式	備註(共點)
R285	界樁	2521965.268	179263.028	果園/虛樁	
R286	界樁	2521542.796	179361.684	果園/虛樁	
R287	界樁	2521504.073	179370.861	果園/虛樁	
R288	界樁	2521455.052	179382.752	果園/虛樁	
R289	界樁	2521950.284	179175.133	果園/虛樁	
R290	界樁	2521938.147	179177.967	果園/虛樁	
R291	界樁	2521521.582	179275.244	果園/虛樁	
R292	界樁	2521502.263	179279.757	果園/虛樁	
R293	界樁	2521444.015	179293.844	果園/虛樁	
R294	界樁	2521384.780	179308.536	果園/虛樁	
R295	界樁	2520836.439	179562.005	果園/虛樁	
R296	界樁	2520815.927	179568.892	果園/虛樁	
R297	界樁	2520460.485	179689.042	果園/虛樁	
R298	界樁	2520832.081	179469.675	果園/虛樁	
R299	界樁	2520787.492	179484.557	果園/虛樁	
R300	界樁	2520456.567	179596.419	果園/虛樁	
R169		2521955.584	179181.511		廢樁
R170		2521947.941	179182.425		廢樁
R171		2521941.544	179180.633		廢樁

變更高速公路岡山交流道附近特定區計畫(配合南部科學園區高雄第二 園區)(橋頭)增設橋科匝道及聯絡道新設工程)案樁位圖

N=2520987.000

E=179332.000



⊙ 中心樁	⊕ 虛樁
⊖ 分區界樁	⊗ 副樁
⊕ 都計範圍界樁	

比例尺 1 : 1000

N=2520277.000

E=179842.000