

擴大及變更原高雄市主要計畫
(楠梓區)(配合後勁溪仁武橋
至高速公路橋整治工程)案

樁位成果簿



高雄市政府

日期：中華民國 111 年 8 月

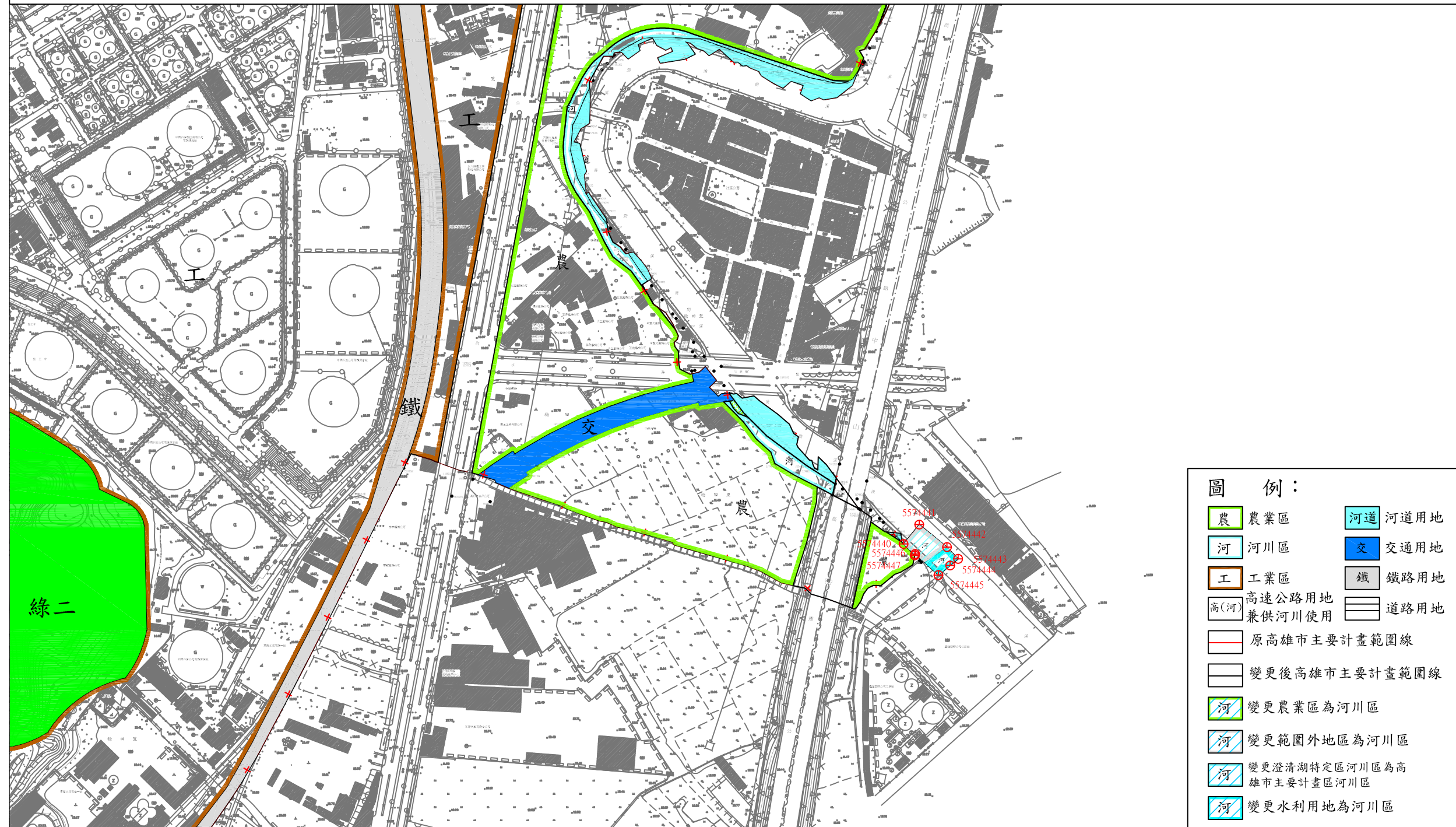
擴大及變更原高雄市主要計畫
(楠梓區)(配合後勁溪仁武橋
至高速公路橋整治工程)案

樁位成果簿

高雄市政府

日期：中華民國 111 年 8 月

擴大及變更原高雄市主要計畫(楠梓區)(配合後勁溪仁武橋至高速公路橋整治工程)案 樁位公告圖



比例尺 1 : 5000

樁位坐標表

計畫名稱：擴大及變更原高雄市主要計畫（楠梓區）（配合後勁溪仁武橋至高速公路橋整治工程）案

測量者：杜書宇

第 1 頁 共 2 頁

校核者：陳俊傑

製表者：李淑芬

樁號	樁別	縱坐標	橫坐標	埋樁時地類及型式	備註
075574440	界樁	2511958.664	180261.575	草地/虛樁	
075574441	界樁	2511980.639	180279.364	河床/虛樁	
075574442	界樁	2511955.154	180310.845	河床/虛樁	
075574443	界樁	2511941.769	180323.441	河床/虛樁	
075574444	界樁	2511934.264	180314.452	河床/虛樁	
075574445	界樁	2511923.378	180301.114	草地/虛樁	
075574446	界樁	2511947.319	180274.691	草地/虛樁	
075574447	界樁	2511945.679	180274.368	草地/虛樁	
075574408	界樁	2512187.231	180023.364		廢樁
075574409	界樁	2512171.166	180035.172		廢樁
075574410	界樁	2512154.595	180046.481		廢樁
075801219	界樁	2512155.396	180024.559		廢樁
075574628	界樁	2512176.563	180022.080		廢樁
075574629	界樁	2512171.522	180024.808		廢樁
075801220	界樁	2512160.032	180054.706		廢樁
075574660	界樁	2512120.603	180063.987		廢樁
075574661	界樁	2512112.505	180068.431		廢樁
075574662	界樁	2512106.636	180073.897		廢樁
075953010	界樁	2512029.950	180219.723		廢樁
075953011	界樁	2512005.563	180214.578		廢樁
075574427	界樁	2512005.563	180214.578		廢樁
075953012	界樁	2511997.594	180212.363		廢樁
075574647	界樁	2511997.594	180212.363		廢樁


高雄市都市計畫樁位圖

圖號 2586

中華民國八十九年八月

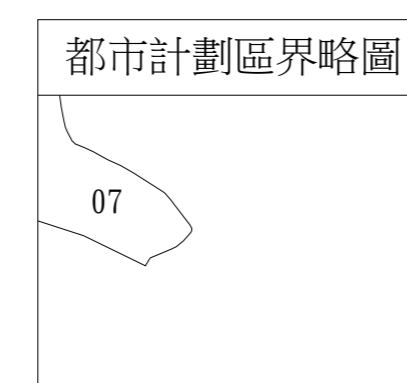
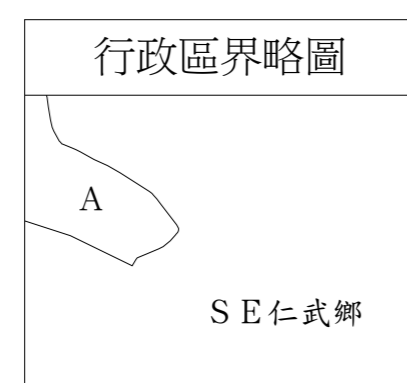
詮華工程顧問有限公司測製

計畫區別
07 楠梓區都市計畫



樁號	方位角	距離
075574660	151-14-35	9.237
075574661	137-02-19	0.020
075574662	112-02-16	10.443
075574663		

樁號	方位角	距離
075574664	84-08-08	4.189
075574665	84-08-13	2.611



比例尺：一千分之一

圖例	圖幅接合表	
○中心樁	2487	2587
⊕副樁	2486	2586
⊖分區界樁	2485	2585
⊙都市範圍界樁		
⊙虛樁		