

變更原高雄市(左營地區)細部計畫
(配合高雄市第 66 期左營區左東段
985 地號等自辦市地重劃)案

樁位成果簿

高雄市政府

日期：中華民國 111 年 1 月

變更原高雄市(左營地區)細部計畫
(配合高雄市第 66 期左營區左東段
985 地號等自辦市地重劃)案

樁位成果簿

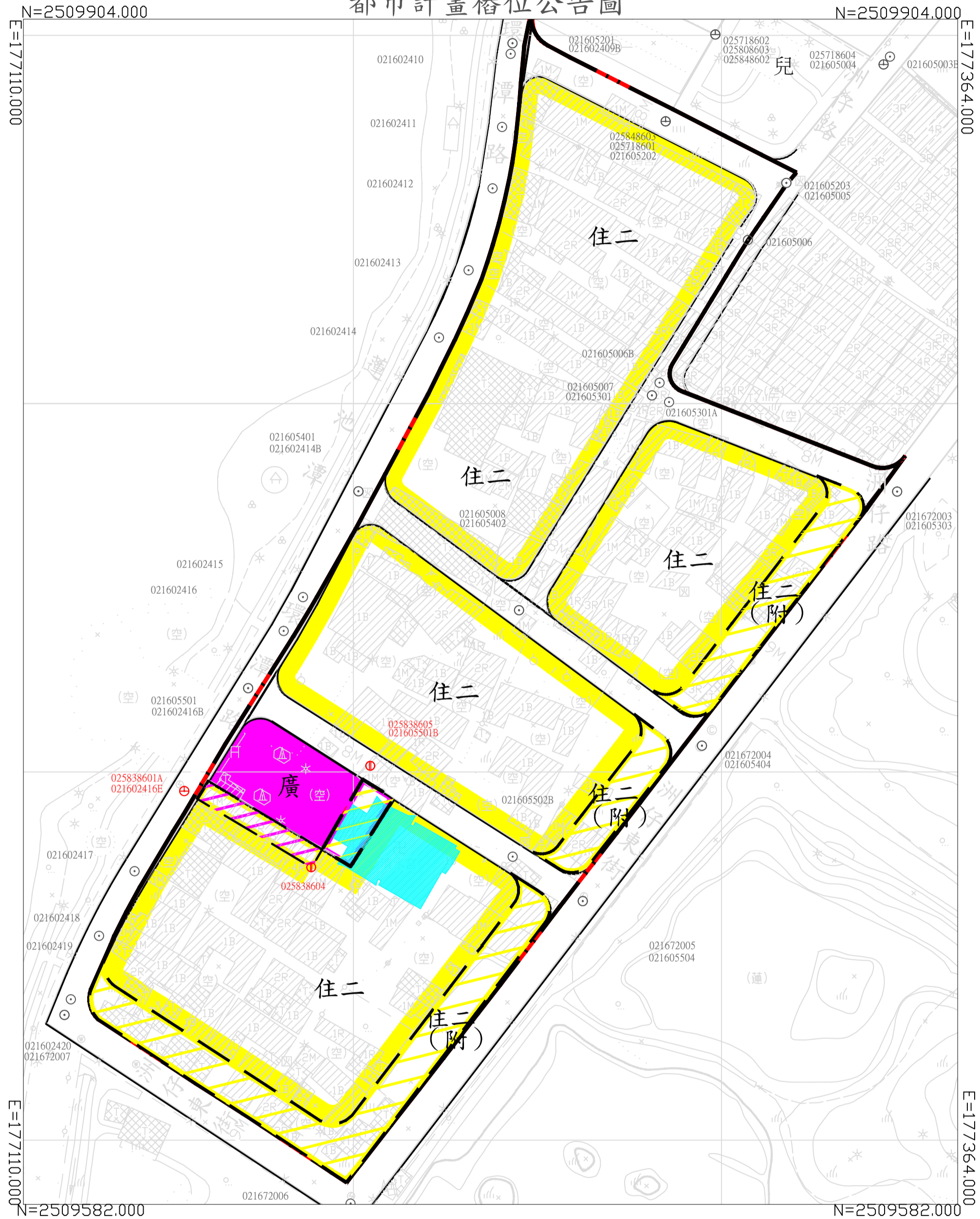
委託單位：高雄市政府都市發展局

測量單位：經緯航太科技股份有限公司

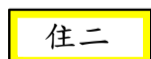

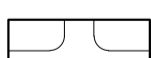


日期：中華民國 111 年 1 月

變更原高雄市(左營地區)細部計畫(配合高雄市第66期左營區左東段985地號等自辦市地重劃)案





都市計畫樁位公告圖




圖例

-  第二種住宅區
-  廣場用地
-  道路用地
-  重劃區範圍
-  計畫範圍線

變更圖例

-  變更第二種住宅區為廣場用地
-  變更廣場用地為第二種住宅區
-  變更第二種住宅區(附)為第二種住宅區
-  變更範圍線

註：1. 本次未註明變更部分應以原計畫為準。
2. 實際變更面積應以地籍分割成果為準。



scale : 1/1000

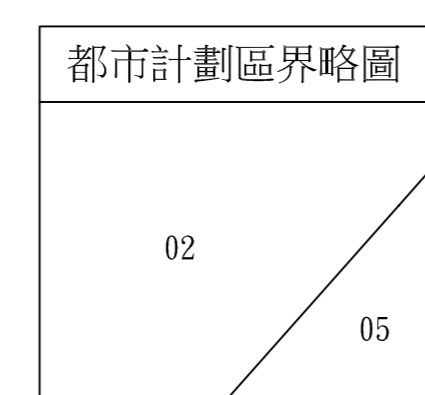
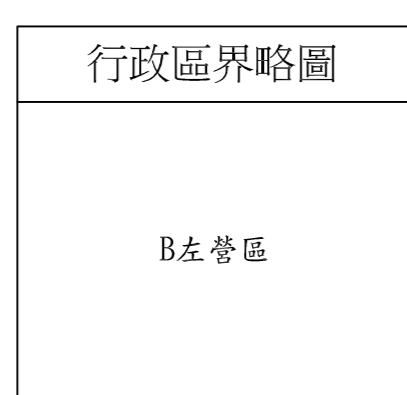
高雄市都市計畫樁位圖

圖號 2182



計畫區別

02 灣子內凹子底都市計畫
05 左營都市計畫



比例尺：一千分之一

2083	2183	2283
2082	2182	2282
2081	2181	2281

控制測量成果

一、概述：

本案依據『高雄市原都市計畫樁位成果』辦理，並採用 TWD67 坐標系統辦理控制測量作業。

二、測量方法：

採用全測站經緯儀以光線法測量技術辦理。

三、儀器設備：

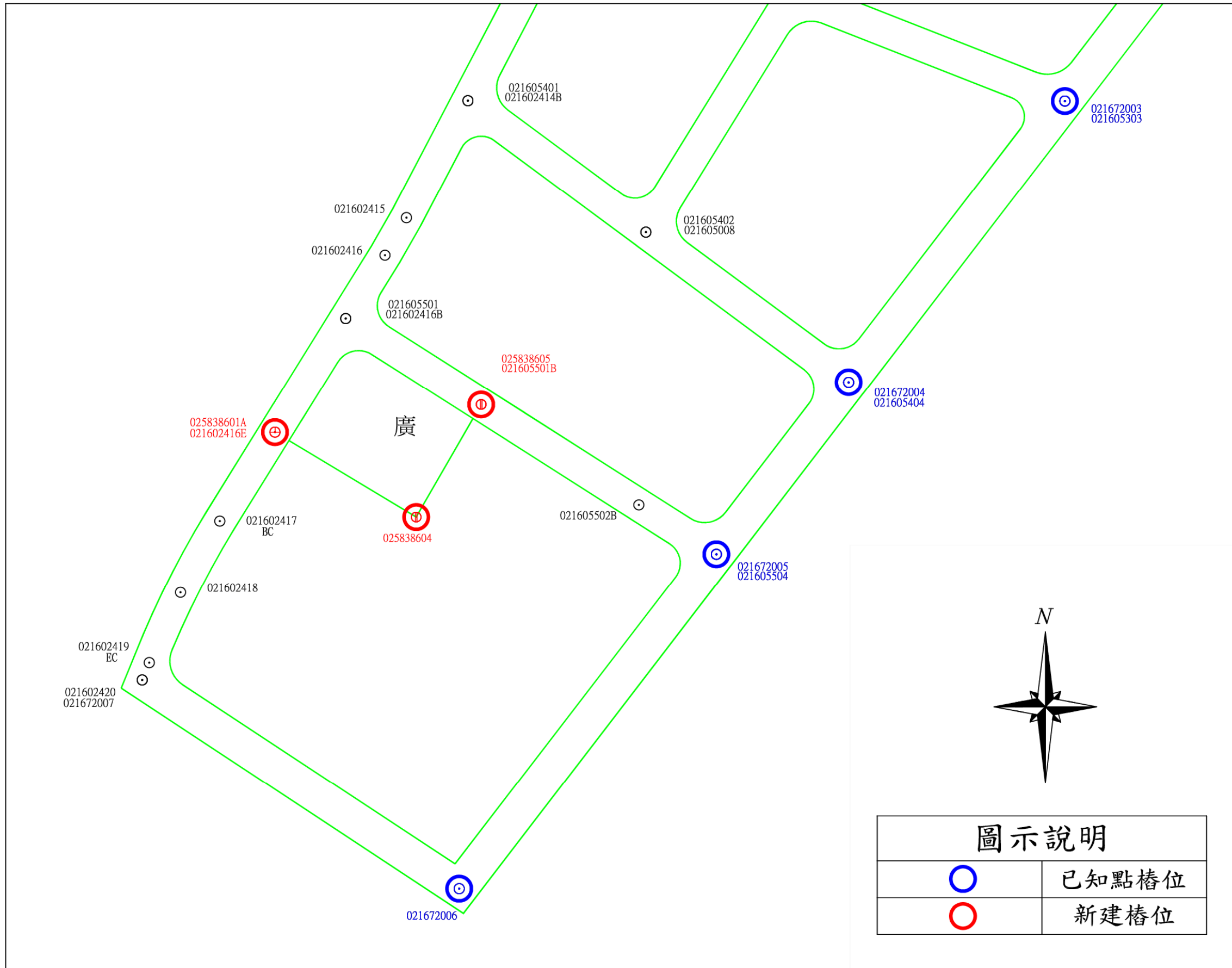
廠牌 AGA600 型全測站經緯儀乙部。

四、已知基本控制點清理：

經清查辦理區域附近已知都市計畫樁，其清查結果如下表 1，已知點樁位分布如圖一。

表 1 已知樁位清查一覽表

樁號	縱坐標	橫坐標	備註
021672003	2509776.105	177347.725	共點 021605303
021672004	2509707.081	177294.698	共點 021605404
021672005	2509664.876	177262.274	共點 021672005
021672006	2509582.781	177199.206	
以下空白			



圖一 已知點分布圖

五、已知都計樁檢測：

本案選用實地現存都計樁 TWD67 坐標成果，使用全測站經緯儀以光線法檢測相關點位。檢測成果如下表二所示：

表二 角距檢核比較

點名	水平夾角			距離				
	檢測 。 / ”	資料 。 / ”	較差 。 / ”	檢測 m	投影 改正 m	資料 m	較差 m	精度
021672003				140.265	140.260	140.263	0.003	1/45101
021672005	359-59-06	0-00-01	0-00-05	53.220	53.218	53.222	0.004	1/13544
021672004								
021672003				140.265	140.260	140.263	0.003	1/45101
021672005	179-59-37	179-59-58	0-00-21	103.519	103.515	103.524	0.009	1/11984
021672006								

六、現場放樣結果：



樁位成果表（如附表）

七、其他說明事項： 無

樁位埋設完成照片

個案名稱：變更原高雄市(左營地區)細部計畫(配合高雄市第 66 期左營區左東段 985 地號等自辦市地重劃)案

第 1 頁 共 1 頁

	
021602416E	
以下空白	以下空白