


地定業廠
底特工原
子、為泥
凹區地水
畫用用台案
計專地建
要宅綠（討
主住、地檢
市定區用盤
雄特用路通
高分專鐵案
更部業及專
變區商區區

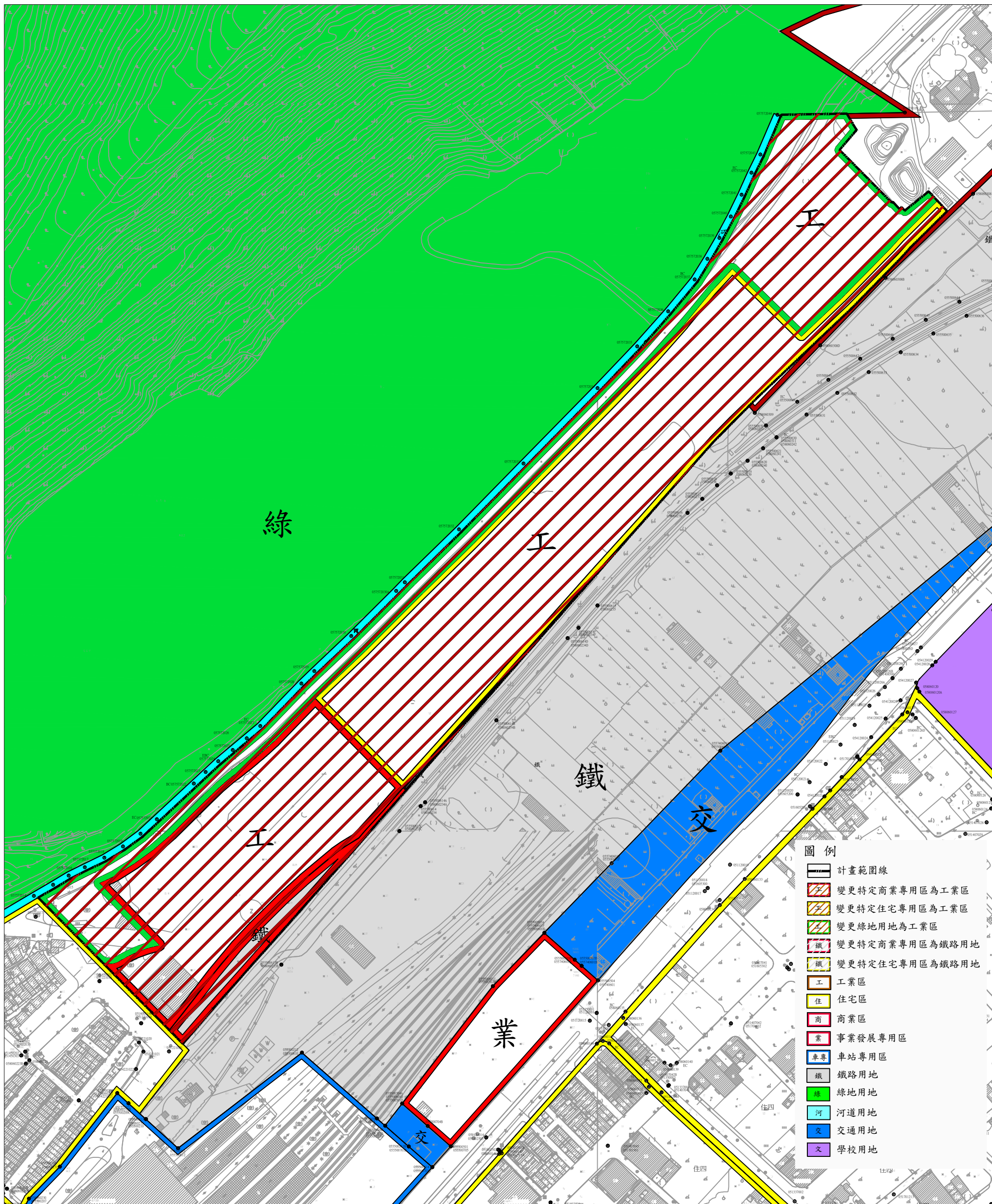
樁位成果簿



高雄市政府

日期：中華民國 110 年 6 月

變更高雄市主要計畫凹子底地區部分特定住宅專用區、特定商業專用區、綠地用地為工業區及鐵路用地（建台水泥原廠區專案通盤檢討）案樁位公告圖



比例尺 1:3000

高雄市都市計畫廢除樁位表

工程名稱：01-14「變更高雄市主要計畫凹子底地區部分特定住宅專用區、特定商業專用區、綠地用地為工業區及鐵路用地（建台水泥原廠區專案通盤檢討）案」 第 1 頁 共 4 頁

圖 號	樁 號	橫坐標 (E)	縱坐標 (N)	樁 別	備 註
2384	051527001	178684.647	2510916.068	廢樁	
2384	051527002	178654.135	2510885.805	廢樁	
2384	051527003	178646.678	2510877.467	廢樁	
2384	051527004	178605.573	2510835.509	廢樁	
2384	051527005 055101212	178572.864	2510804.515	廢樁	
2384	051527006	178528.598	2510762.568	廢樁	
2384	051527007	178514.038	2510747.920	廢樁	
2384	051527008	178501.028	2510734.680	廢樁	
2384	051527009	178490.788	2510724.377	廢樁	
2384	051527010 055830003	178465.878	2510696.124	廢樁	
2384	051527011 051700003	178457.976	2510687.161	廢樁	
2284	051527012	178399.940	2510621.338	廢樁	
2284	051527013 055830006	178357.079	2510572.770	廢樁	
2284	051527014 051700006	178349.125	2510563.756	廢樁	
2284	051527015	178343.327	2510557.186	廢樁	
2284	051527016 055830009	178248.177	2510448.888	廢樁	
2284	051527017 051700009	178240.267	2510439.885	廢樁	
2284	051527018	178211.487	2510407.129	廢樁	
2283	051527019	178195.748	2510388.899	廢樁	
2283	051527020	178152.011	2510339.499	廢樁	
2283	051527021	178139.772	2510325.684	廢樁	
2283	051527022	178113.996	2510296.667	廢樁	
2384	055830002	178454.850	2510706.382	廢樁	
2384	051700002 055830001	178446.740	2510697.278	廢樁	

高雄市都市計畫廢除樁位表

工程名稱：01-14「變更高雄市主要計畫凹子底地區部分特定住宅專用區、特定商業專用區、綠地用地為工業區及鐵路用地（建台水泥原廠區專案通盤檢討）案」 第 2 頁 共 4 頁

圖 號	樁 號	橫坐標 (E)	縱坐標 (N)	樁 別	備 註
2384	055101213	178511.515	2510864.496	廢樁	
2384	055101214	178494.006	2510845.454	廢樁	
2384	055101215	178471.364	2510817.878	廢樁	
2384	055101216	178445.372	2510788.440	廢樁	
2384	055101217	178412.222	2510753.898	廢樁	
2284	055101218 051700001	178399.318	2510740.724	廢樁	
2284	055101219	178351.199	2510691.597	廢樁	
2284	055101220	178297.803	2510637.032	廢樁	
2284	055101221 051700004	178283.861	2510623.352	廢樁	
2284	055101222	178253.124	2510593.193	廢樁	
2284	055101223	178208.865	2510548.744	廢樁	
2284	055101224	178178.320	2510519.735	廢樁	
2284	055101225 051700007	178169.600	2510511.426	廢樁	
2284	051700005 055830004	178337.973	2510573.939	廢樁	
2284	055830005	178345.904	2510582.937	廢樁	
2284	051700008 055830007	178229.838	2510450.444	廢樁	
2284	055830008	178237.733	2510459.472	廢樁	
2284	055255205	178167.838	2510509.748	廢樁	
2284	055255206	178165.871	2510507.701	廢樁	
2284	055255207	178160.182	2510501.781	廢樁	
2284	055255208	178133.962	2510474.495	廢樁	
2284	055255209	178130.952	2510471.854	廢樁	
2284	055255210	178126.144	2510467.451	廢樁	
2284	055255211	178121.262	2510463.087	廢樁	

高雄市都市計畫廢除樁位表

工程名稱：01-14「變更高雄市主要計畫凹子底地區部分特定住宅專用區、特定商業專用區、綠地用地為工業區及鐵路用地（建台水泥原廠區專案通盤檢討）案」 第 3 頁 共 4 頁

圖 號	樁 號	橫坐標 (E)	縱坐標 (N)	樁 別	備 註
2284	055255212	178116.224	2510458.804	廢樁	
2284	055255213	178111.168	2510454.621	廢樁	
2284	055255214	178106.022	2510450.538	廢樁	
2284	055255215	178100.834	2510446.525	廢樁	
2284	055255216	178097.445	2510444.053	廢樁	
2284	055255217	178088.332	2510436.258	廢樁	
2284	055255218	178078.931	2510427.151	廢樁	
2283	055255219	178048.510	2510397.082	廢樁	
2283	055255220	178043.314	2510392.678	廢樁	
2283	055255221	178033.888	2510384.493	廢樁	
2283	055255222	178018.243	2510373.174	廢樁	
2283	055255223	178001.632	2510362.754	廢樁	
2283	055255224	177989.128	2510356.824	廢樁	
2283	055255225 054474003	178038.560	2510305.538	廢樁	
2283	051600001	178115.492	2510295.339	廢樁	
2283	051600002	178092.092	2510268.997	廢樁	
2283	051600003	178080.389	2510255.822	廢樁	
2283	051600004	178080.115	2510255.504	廢樁	
2283	051600005	178062.856	2510235.410	廢樁	
2283	051600006	178047.362	2510217.370	廢樁	
2283	054474001	177988.681	2510294.391	廢樁	
2283	054474002	178007.199	2510293.393	廢樁	
2283	054474004	178065.393	2510307.071	廢樁	
2283	054474005	178084.852	2510307.022	廢樁	
2283	054474006	178136.121	2510330.611	廢樁	

高雄市都市計畫廢除樁位表

工程名稱：01-14「變更高雄市主要計畫凹子底地區部分特定住宅專用區、特定商業專用區、綠地用地為工業區及鐵路用地（建台水泥原廠區專案通盤檢討）案」 第 4 頁 共 4 頁

圖 號	樁 號	橫坐標 (E)	縱坐標 (N)	樁 別	備 註
2283	054484001	178011.005	2510271.849	廢樁	
2283	054484002	178012.340	2510278.907	廢樁	
2283	054484003	178081.039	2510288.946	廢樁	
2283	054484004	178089.224	2510271.791	廢樁	

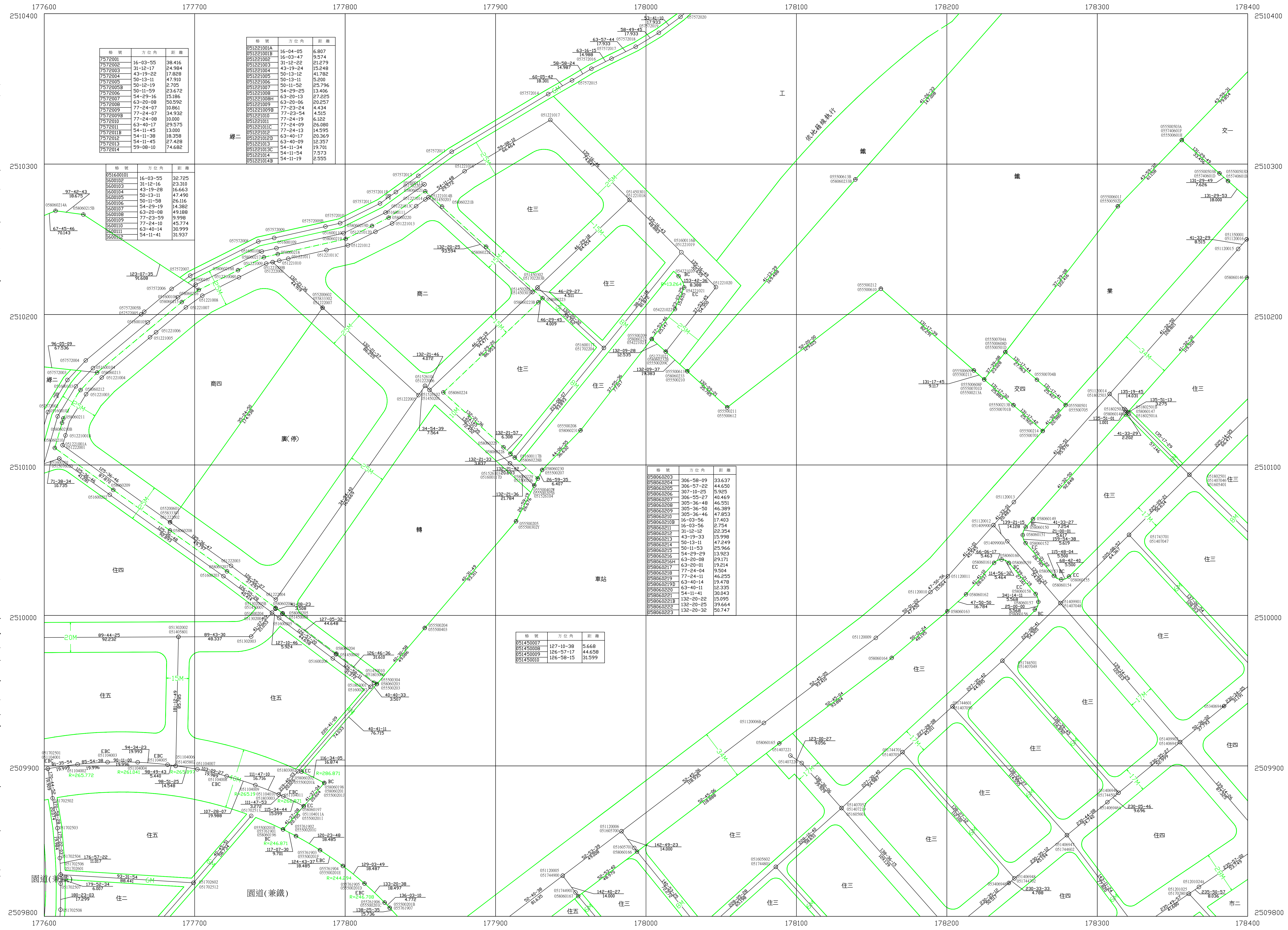
高雄市都市計畫畫樁位圖

圖號 2283

中華民國一百二十年六月

經緯航太科技有限公司測製

計畫區別 05 灣子內凹子底都市計畫

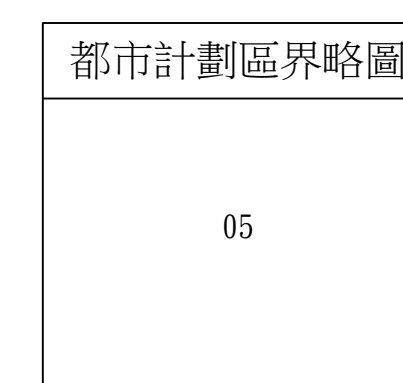
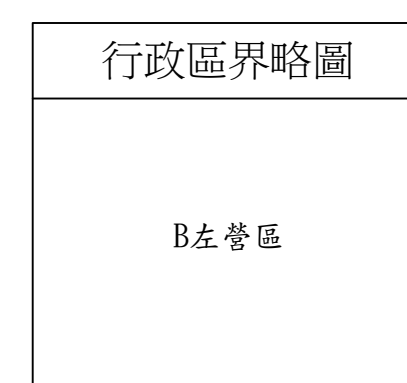


樁號	方位角	距離
051221001A	16-04-05	6.807
051221001B	16-03-47	9.974
051221001C	31-12-22	21.279
051221001D	43-19-24	18.248
051221001E	50-13-12	41.782
051221001F	50-13-11	2.200
051221001G	50-11-52	25.796
051221001H	54-29-25	13.446
051221001I	63-20-13	27.225
051221001J	63-20-06	20.257
051221001K	77-23-24	4.434
051221001L	77-23-54	4.515
051221001M	77-24-19	6.122
051221001N	77-24-09	24.080
051221001O	77-24-13	14.595
051221001P	63-40-17	26.269
051221001Q	63-40-09	12.357
051221001R	54-11-34	19.721
051221001S	54-11-54	7.372
051221001T	54-11-19	2.555

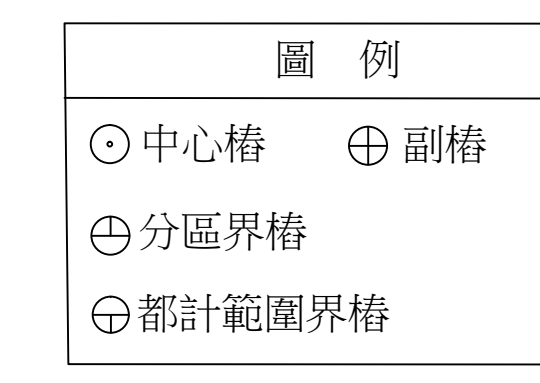
樁號	方位角	距離
051221002A	16-03-55	32.725
051221002B	31-12-16	23.310
051221002C	43-19-28	16.663
051221002D	50-13-11	47.490
051221002E	50-11-08	26.116
051221002F	54-29-19	14.282
051221002G	63-20-08	49.188
051221002H	77-23-59	9.998
051221002I	63-20-14	45.374
051221002J	54-11-41	31.937

樁號	方位角	距離
051450007	127-10-38	5.668
051450008	126-57-17	44.658
051450009	126-58-15	31.599

樁號	方位角	距離
058062201	306-58-09	33.637
058062202	306-57-22	44.650
058062203	306-55-27	40.469
058062204	305-36-48	46.551
058062205	305-36-50	46.389
058062206	305-36-46	47.853
058062207	16-03-56	2.754
058062208	31-10-12	22.354
058062209	43-19-23	15.988
058062210	50-13-11	47.249
058062211	50-11-53	29.966
058062212	54-29-29	13.923
058062213	63-20-08	29.171
058062214	63-20-01	19.514
058062215	77-24-04	9.504
058062216	77-24-11	46.255
058062217	63-40-14	19.478
058062218	63-40-11	12.335
058062219	54-11-41	20.043
058062220	132-20-22	15.995
058062221	132-20-05	39.664
058062222	132-20-32	50.747



比例尺：一千分之一



圖幅接合表

2184	2284	2384
2183	2283	2383
2182	2282	2382

高雄市都市計畫樁位圖

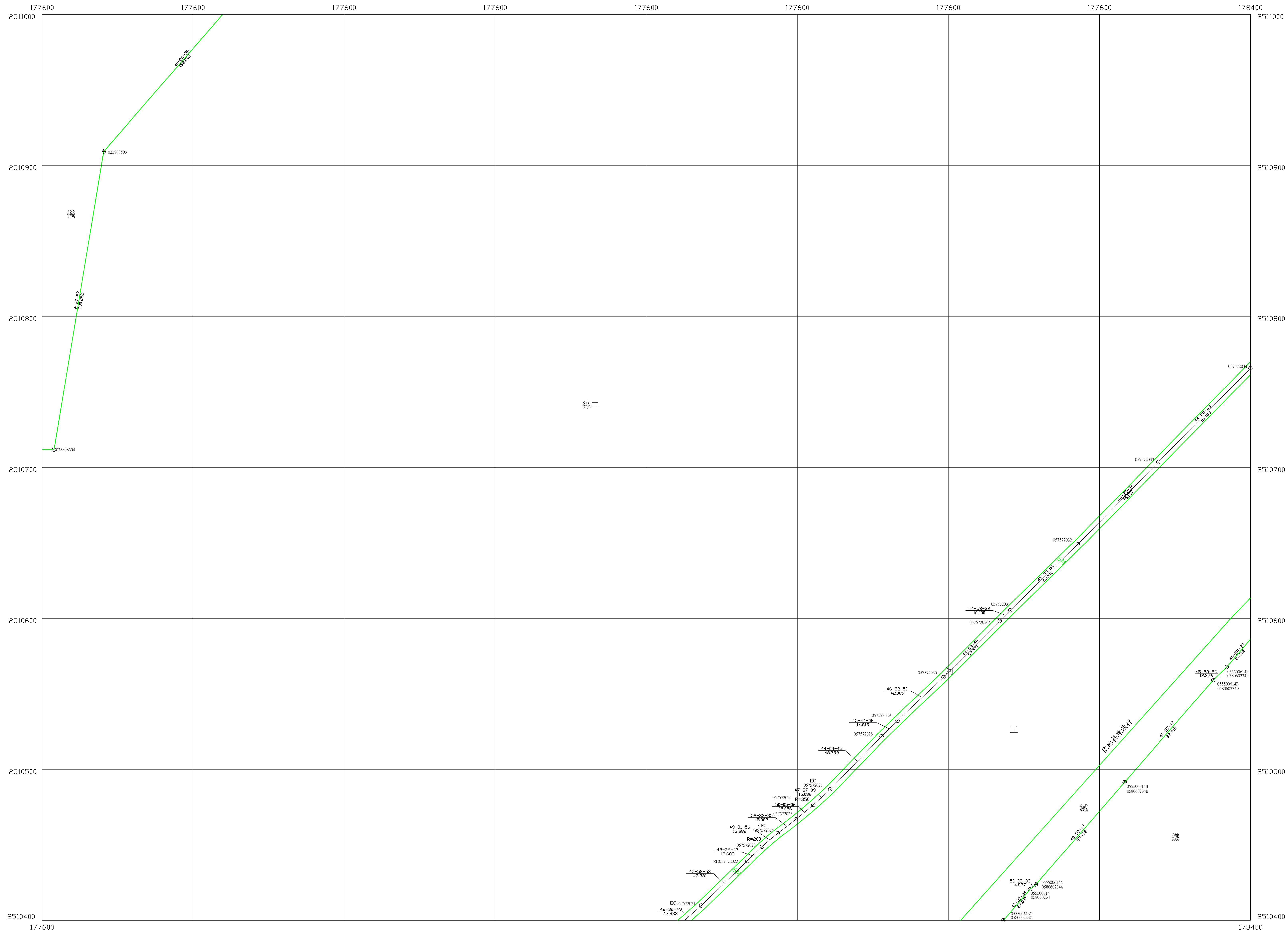
圖號 2284

中華民國一百一十年六月

經緯航太科技有限公司測製

計畫區別

02 左營都市計畫區
05 灣子內凹子市底計畫區



比例尺：一千分之一

行政區界略圖
B左營區

都市計畫區界略圖
02
05

圖例	
⊙ 中心樁	⊕ 副樁
⊖ 分區界樁	
⊗ 都計範圍界樁	

圖幅接合表		
2185	2285	2385
2184	2284	2384
2183	2283	2383

高雄市都市計畫樁位圖

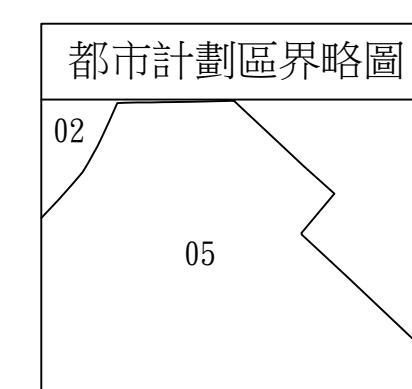
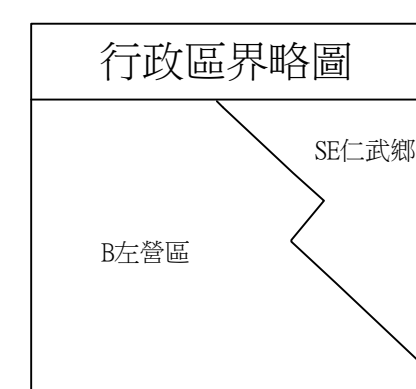
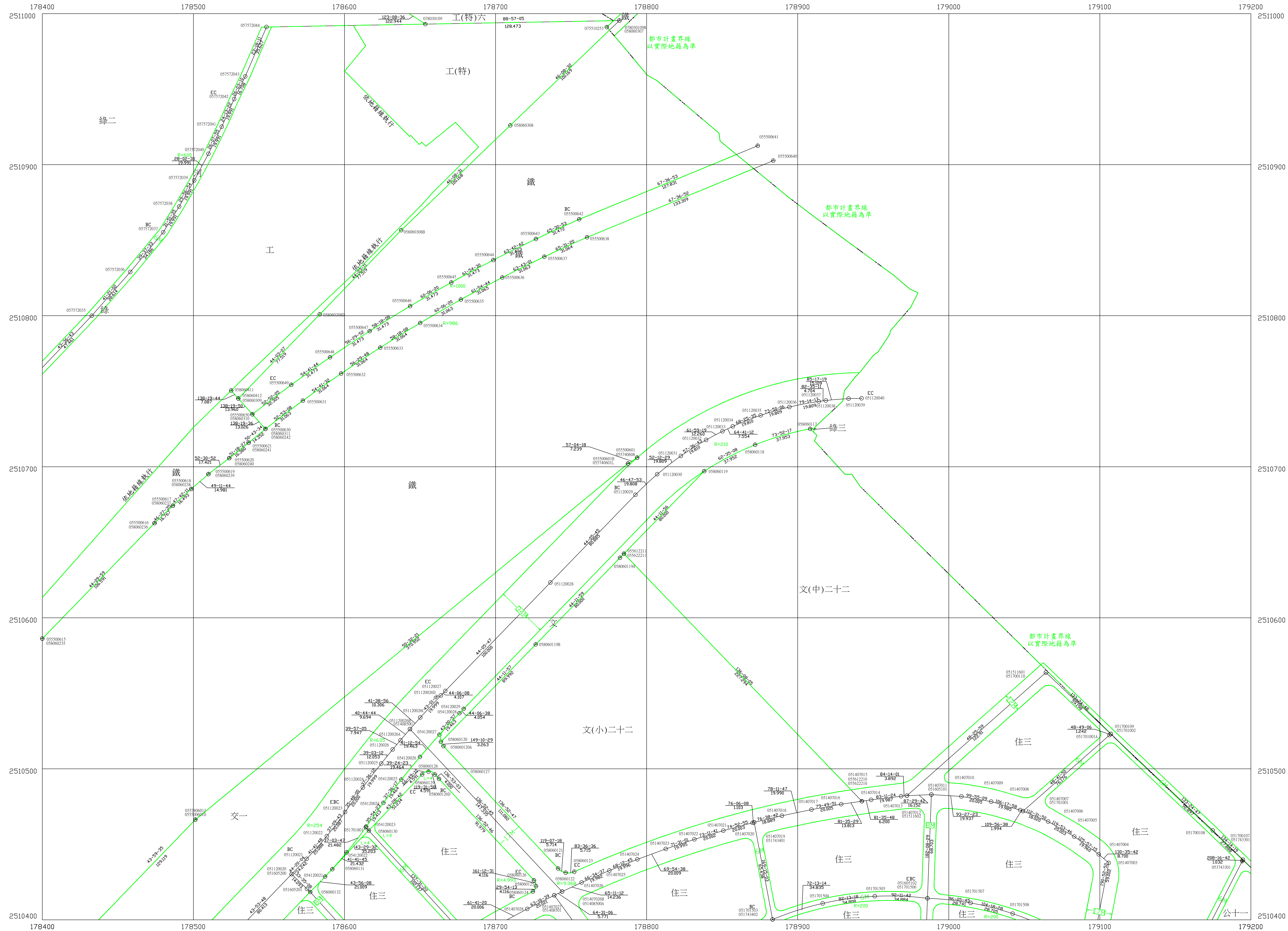
圖號 2384

中華民國二十一年六月

經緯航太科技有限公司測製

計畫區別

02 左營都市計畫
05 灣子內凹子底都市計畫



比例尺：一千分之一

圖例

⊙	中心樁	⊕	副樁
⊕	分區界樁		
⊕	都市範圍界樁		

圖幅接合表

2285	2385	2485
2284	2384	2484
2283	2383	2483