


擬定及變更高雄市鳳山細部計畫
(第三次通盤檢討)案(第四階段後續辦
理事項續一(鳳山段大老衙小段34-8等地
號)、續四、續五、續六案)

樁位成果簿

高 雄



日 期：中 華 民 國 109 年 08 月

擬定及變更高雄市鳳山細部計畫
(第三次通盤檢討)案(第四階段後續辦
理事項續一(鳳山段大老衙小段34-8等地
號)、續四、續五、續六案)

樁位成果簿



委託單位：高雄市政府都市發展局

測量單位：經緯航太科技股份有限公司

日期：中華民國 109 年 08 月

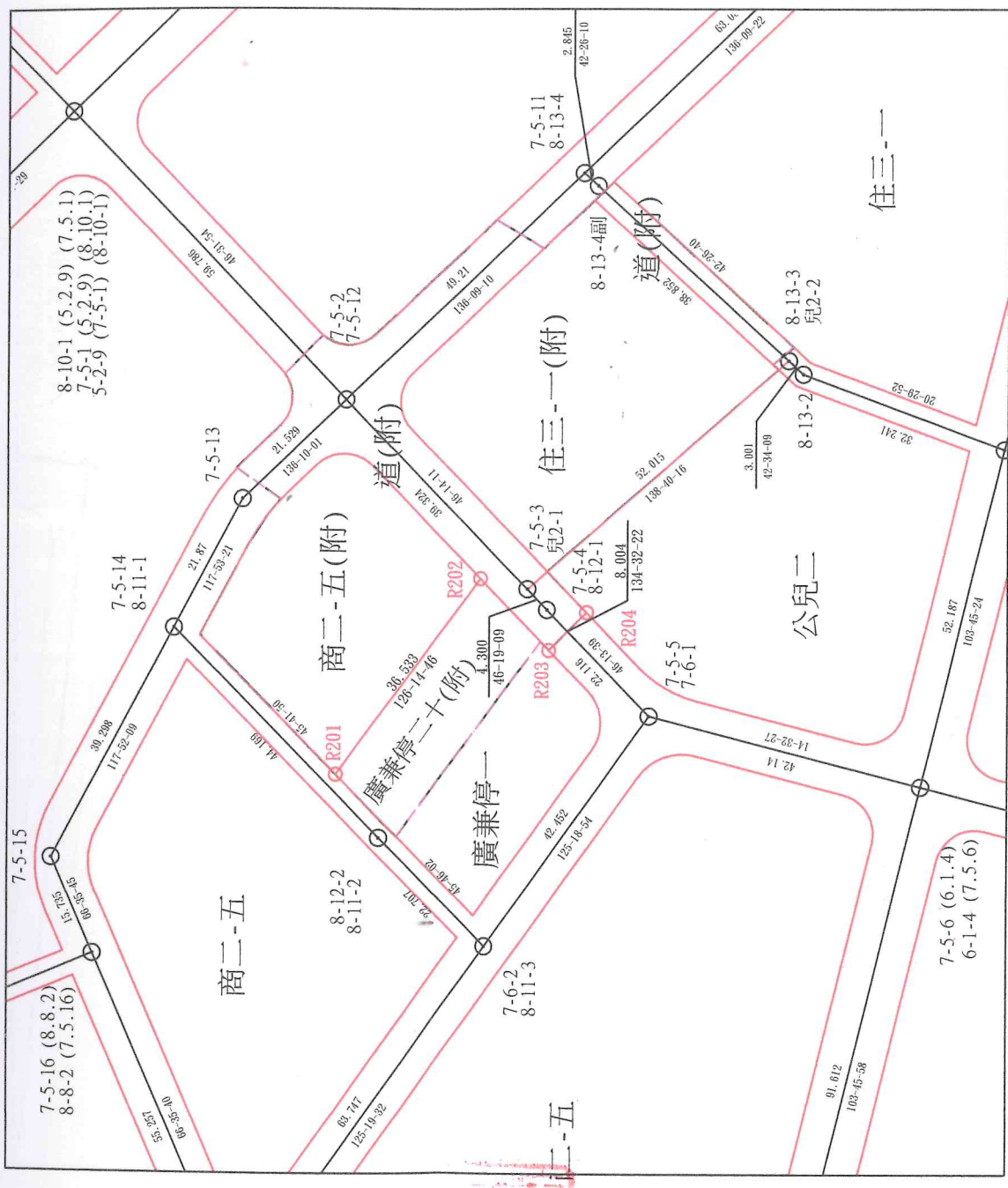
樁 位 成 果 表

計畫名稱：擬定及變更高雄市鳳山細部計畫(第三次通盤檢討)案(第四階段後續辦理事項續一(鳳山段大老衙小段34-8等地號)、續四、續五、續六案)

第 1 頁 共 2 頁

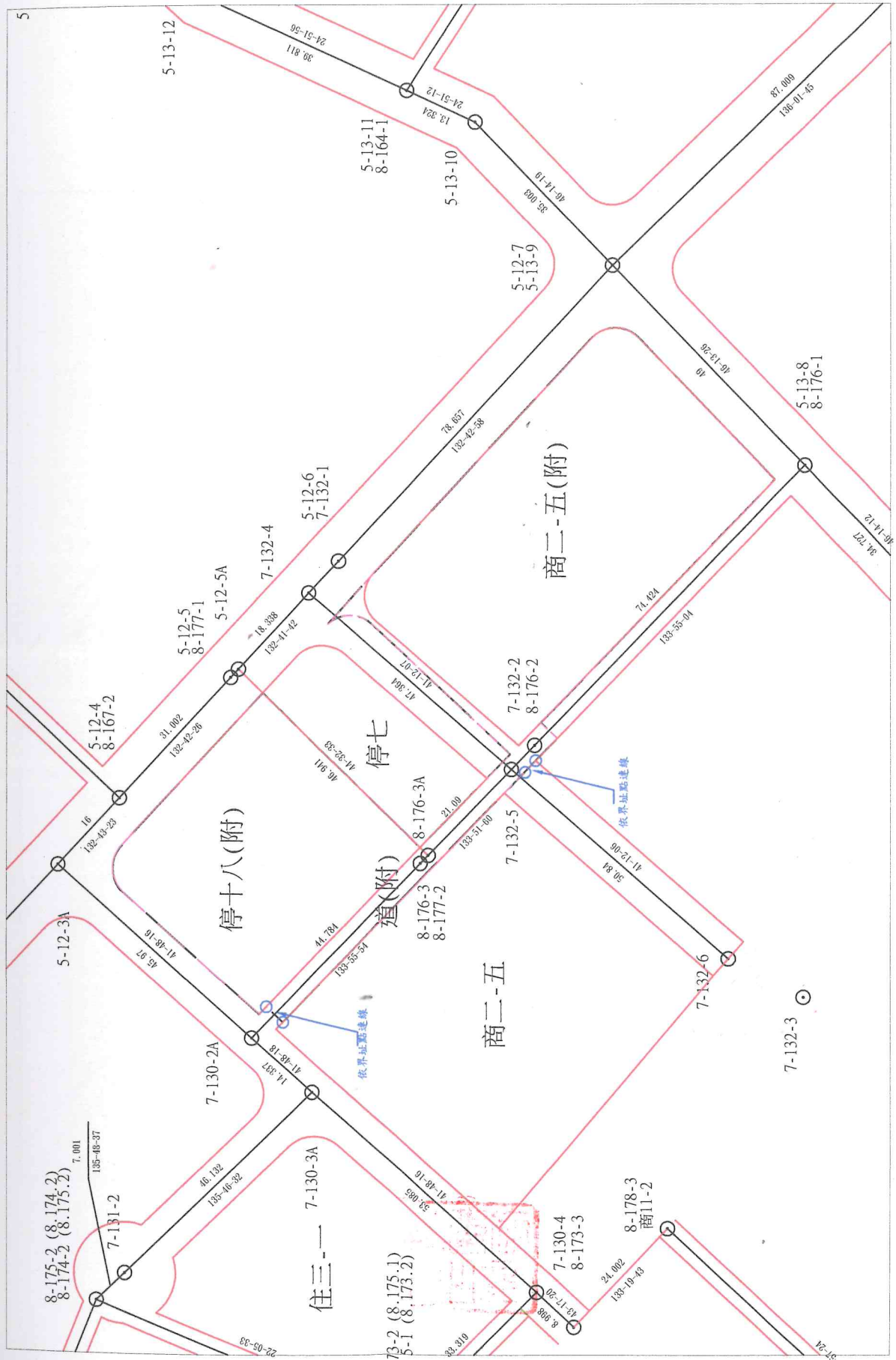
樁號	樁別	縱坐標	橫坐標	埋樁時地類及型式	備註
8-374-1A	中心樁	-172170.383	-35989.146	虛樁	
8-374-1B	中心樁	-172180.768	-36000.121	虛樁	
R201	界樁	-166099.413	-33915.039	虛樁	
R202	界樁	-166121.013	-33885.576	虛樁	
R203	界樁	-166131.292	-33896.317	虛樁	
R204	界樁	-166136.906	-33890.612	虛樁	
R205	界樁	-172161.802	-35992.921	虛樁	
R206	界樁	-172145.321	-35986.665	虛樁	
R207	界樁	-172090.451	-35950.500	虛樁	
R208	界樁	-172074.349	-35931.300	虛樁	
R209	界樁	-172057.845	-35882.575	虛樁	
R210	界樁	-172049.914	-35867.269	虛樁	
R211	界樁	-172224.686	-36042.151	虛樁	
R212	界樁	-172189.138	-35998.783	虛樁	
R213	界樁	-172077.970	-35880.534	虛樁	
R214	界樁	-172125.642	-35960.402	虛樁	
R215	界樁	-172130.444	-35957.227	虛樁	
R216	界樁	-172126.670	-35953.238	虛樁	
8-374-2	中心樁	-172163.540	-35994.130		廢樁
8-374-3A	中心樁	-172165.512	-35996.615		廢樁
8-376-3	中心樁	-172162.362	-35994.988		廢樁
S484	界樁	-172212.373	-35978.415		廢樁

擬定及變更高雄市鳳山細部計畫(第三次通盤檢討)案
 (第四階段後續辦理事項續一(鳳山段大老衙小段34-8等地號)、續四、續五、續六案)樁位圖



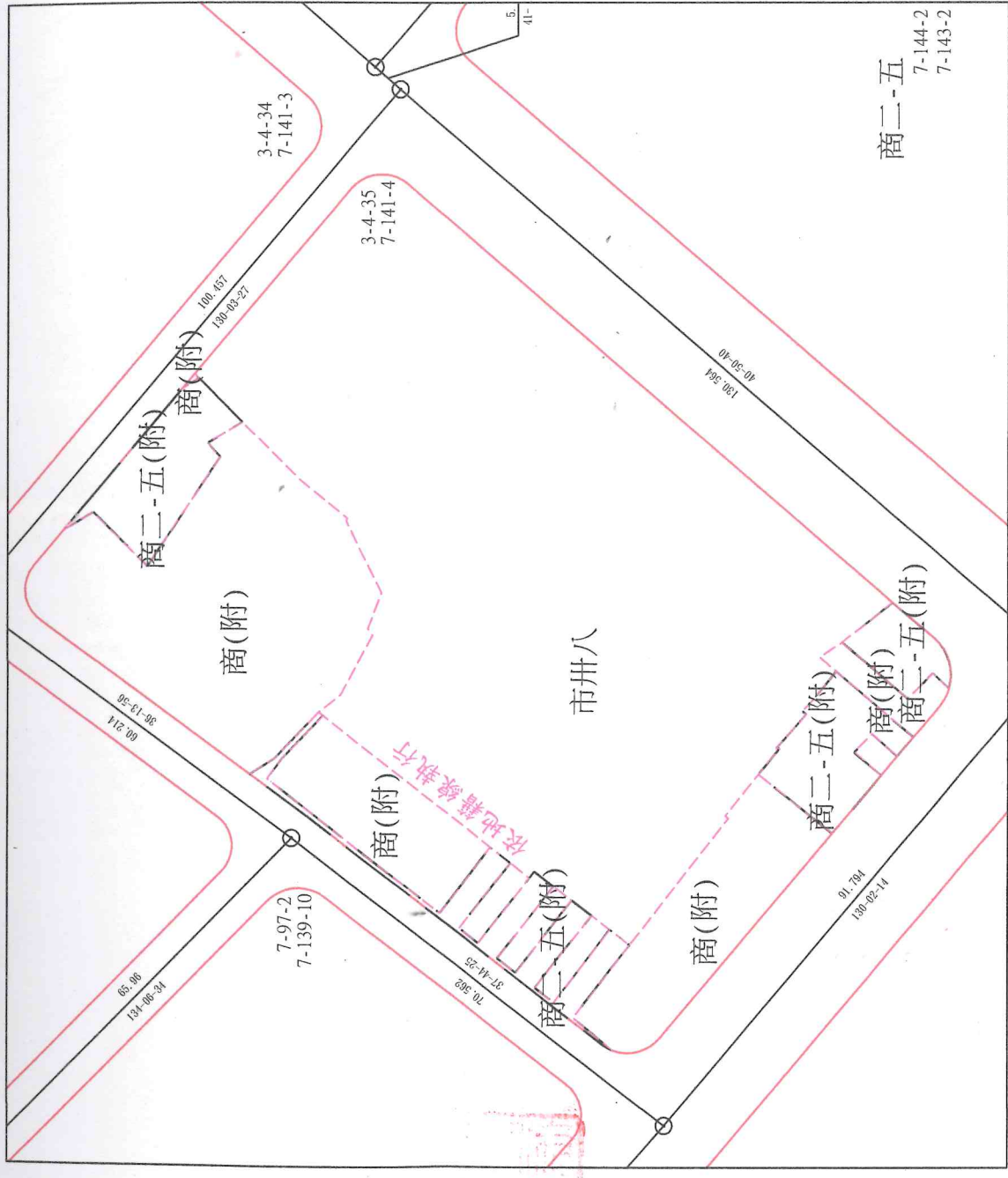
比例尺1:1000

擬定及變更高雄市鳳山細部計畫(第三次通盤檢討)案
 (第四階段後續辦理事項續一(鳳山段大老銜小段34-8等地號)、續四、續五、續六案)樁位圖



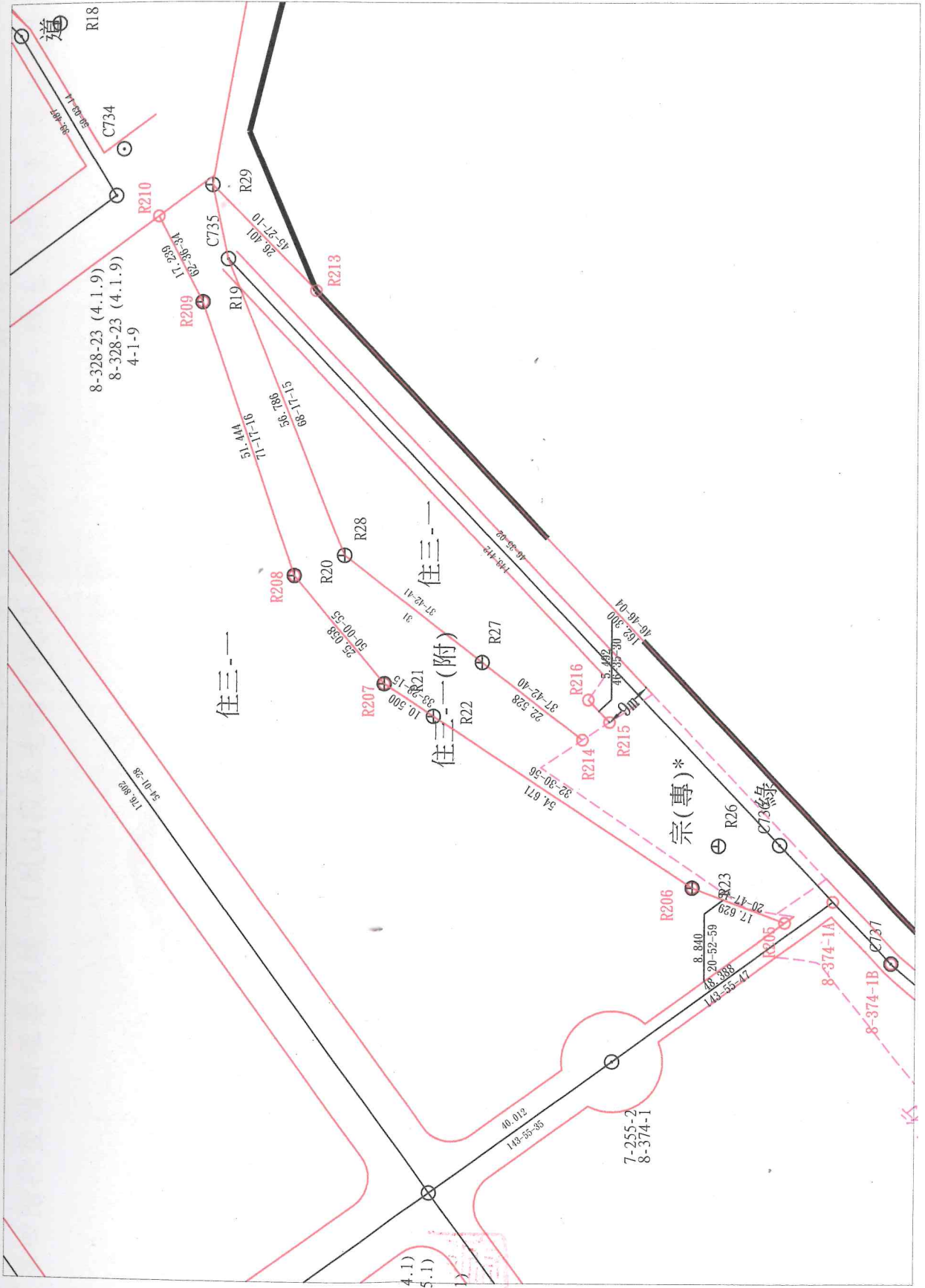
比例尺1:1000

擬定及變更高雄市鳳山細部計畫(第三次通盤檢討)案
 (第四階段後續辦理事項續一(鳳山段大老衙小段34-8等地號)、續四、續五、續六案)樁位圖



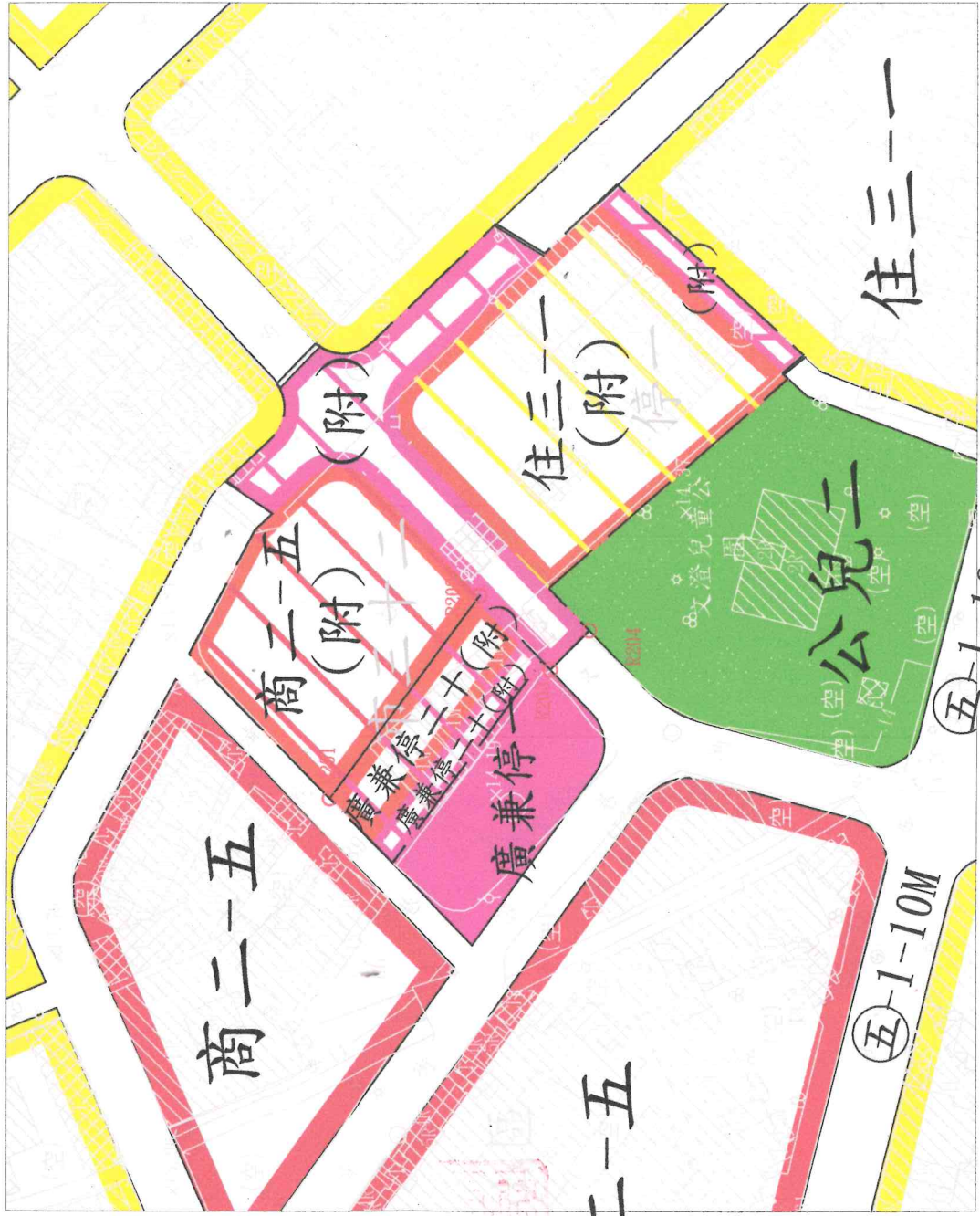
比例尺1:1000

擬定及變更高雄市鳳山細部計畫(第三次通盤檢討)案
 (第四階段後續辦理事項續一(鳳山段大老街小段34-8等地號)、續四、續五、續六案)樁位圖



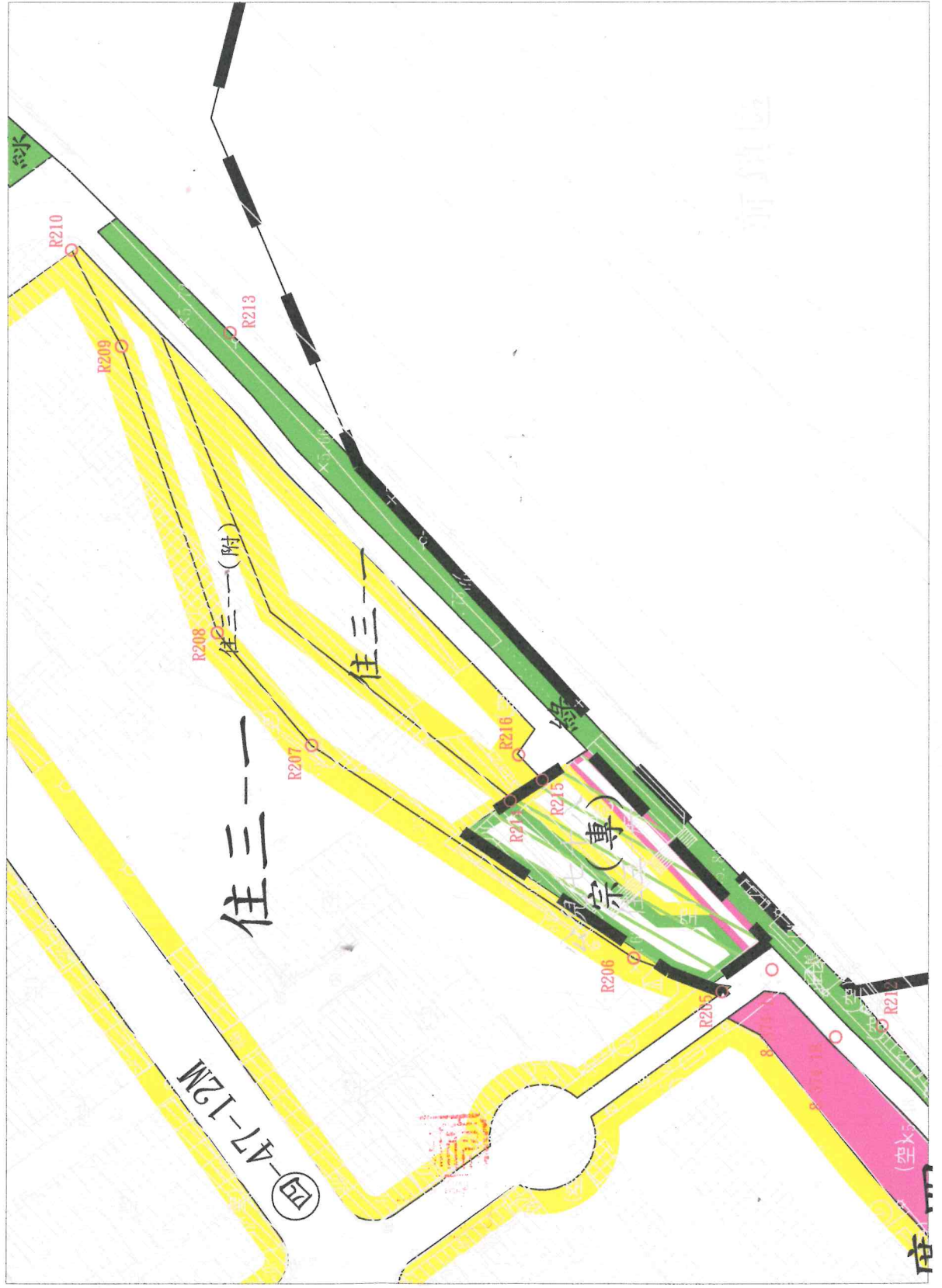
比例尺1:1000

擬定及變更高雄市鳳山細部計畫(第三次通盤檢討)案
(第四階段後續辦理事項續一(鳳山段大老衙小段34-8等地號)、續四、續五、續六案)樁位公告圖



比例尺1:1000

擬定及變更高雄市鳳山細部計畫(第三次通盤檢討)案
(第四階段後續辦理事項續一(鳳山段大老銜小段34-8等地號)、續四、續五、續六案)樁位公告圖



比例尺1:1000