

109 年度高雄市湖內區地籍圖重測區
都市計畫樁測量成果案

都市計畫樁測量成果資料

(TWD97@2010)


1. 控制測量測設作業說明
2. 加密控制測量坐標成果表
3. 加密控制點點之記
4. 圖根測量坐標成果表
5. 圖根測量網絡圖
6. 都市計畫樁坐標成果表
7. 都市計畫樁新舊坐標對照表
8. 都市計畫樁位指示圖
9. 都市計畫樁位圖



6.都市計畫樁坐標成果表



7.都市計畫樁新舊坐標對照表



都市計畫樁新舊坐標對照表

計畫名稱：109年地籍圖重測湖內測區都市計畫樁測量成果

測量單位：高雄市政府地政局路竹地政事務所


測量者：

校核者：

製表者：


日期：109年7月8日

共1頁、第1頁

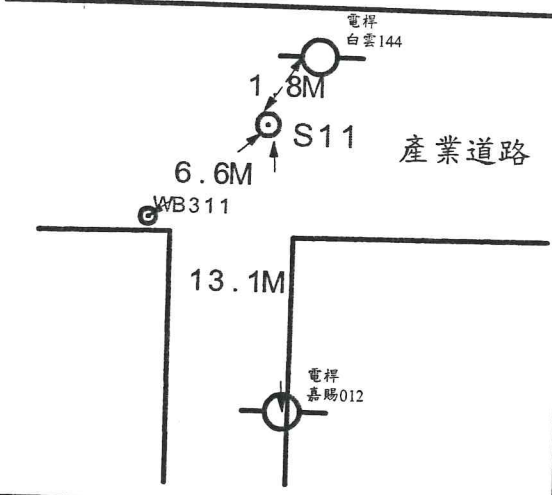

點 號	縱 線(M)	橫 線(M)	距 離(M)	備 註
R72	2534970.403	166935.220	20.000	
	(2535177.633)	(166107.427)	20.000	TWD67
R71	2534971.840	166955.168	34.932	
	(2535179.069)	(166127.375)	(34.931)	TWD67
S9	2534937.003	166957.747	276.802	
	(2535144.233)	(166129.953)	(276.798)	TWD67
S10	2534695.875	167093.676	439.836	
	(2534903.105)	(166265.874)	(439.830)	TWD67
S11	2534256.578	167071.928		
	(2534463.814)	(166244.116)		TWD67
				
說 明	一、下欄係依市縣建設單位提供之坐標成果。以括弧標示。 二、上欄係依據內政部核定之TWD97@2010坐標系統控制點（二度分帶橫梅氏投影坐標）推算之成果。			



8.都市計畫樁位指示圖



樁位指示圖

樁號	S11	縱坐標	2534256.578
埋設日期	109.06.15	橫坐標	167071.928
略圖 			
樁號		縱坐標	
埋設日期		橫坐標	
略圖 			

樁號		縱坐標	
埋設日期		橫坐標	
略圖 			
樁號		縱坐標	
埋設日期		橫坐標	
略圖 