


高雄市第 81 期仁武區觀音湖段  
自辦市地重劃區都市計畫樁位成果案

樁位成果簿



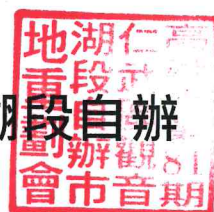
高雄市政府

中華民國 109 年 4 月

# 高雄市第 81 期仁武區觀音湖段 自辦市地重劃區都市計畫樁位成果

主辦機關：高雄市政府


辦理單位：高雄市政府第 81 期仁武區觀音湖段自辦  
市地重劃會



測量單位：至盛國土科技顧問股份有限公司



中華民國 109 年 4 月





## 樁位坐標成果表[TWD97@2010坐標系統]


案名：高雄市第81期仁武區觀音湖段自辦市地重劃區都市計畫樁位成果案 日期：109年04月  
 測製單位：至盛國土科技顧問股份有限公司 共2頁第1頁

樁 號	樁 別	縱坐標(m)	橫坐標(m)	埋設時地類	備註
C271	中心樁	2511984.167	185435.766	柏油路	水泥樁
C272	中心樁	2511955.300	185409.038	柏油路	水泥樁
C273	中心樁	2511923.695	185385.800	柏油路	水泥樁
C274	中心樁	2511883.829	185357.472	柏油路	水泥樁
C275	中心樁	2511865.878	185346.303	柏油路	水泥樁
C276	中心樁	2511831.345	185326.518	柏油路	水泥樁
C277	中心樁	2511779.485	185277.238	柏油路	水泥樁
C278	中心樁	2511774.077	185268.089	柏油路	水泥樁
C279	中心樁	2511725.203	185210.468	柏油路	鋼 標
C323	中心樁	2511860.176	185446.055	菜 園	虛 樁
C324	中心樁	2511794.445	185394.064	草 地	虛 樁
C325	中心樁	2511746.505	185350.213	草 地	虛 樁
C326	中心樁	2511711.738	185314.148	柏油路	鋼 標
IP81	交點樁	2511794.435	185305.417	水 溝	水泥樁
IP82	交點樁	2511755.602	185234.227	柏油路	鋼 標
M507	界樁	2511826.296	185283.798	草 地	虛 樁
M508	界樁	2511810.012	185311.736	柏油路	水泥樁
M968	界樁	2511903.934	185379.108	水 溝	鋼 標
M969	界樁	2511887.584	185406.945	椰 林	虛 樁
M970	界樁	2511861.160	185451.936	菜 園	虛 樁
MC81	中心樁	2511798.653	185301.281	柏油路	水泥樁
MC82	中心樁	2511752.591	185236.781	柏油路	鋼 標

# 樁位坐標成果表[TWD97@2010坐標系統]

案名：高雄市第81期仁武區觀音湖段自辦市地重劃區都市計畫樁位成果案 日期：109年04月  
 測製單位：至盛國土科技顧問股份有限公司 共2頁第2頁

樁 號	樁 別	縱坐標(m)	橫坐標(m)	埋設時地類	備註
M1290	界樁	2511870.658	185349.277	柏油路	鋼 標
M1291	界樁	2511846.622	185390.201	草 地	虛 樁
M1292	界樁	2511803.354	185355.619	草 地	虛 樁
M1293	界樁	2511826.196	185323.436	柏油路	鋼 標
R32	界樁	2511971.312	185422.714	柏油路	鋼 標
R33	界樁	2511944.916	185445.178	果 園	虛 樁
R35	界樁	2511903.829	185371.668	柏油路	水泥樁
S78	界樁	2511702.657	185310.492	荒 地	虛 樁
S79	界樁	2511692.537	185297.329	草 地	虛 樁



製表：謝欽達

校核：楊志強

至盛國土科技顧問股份有限公司