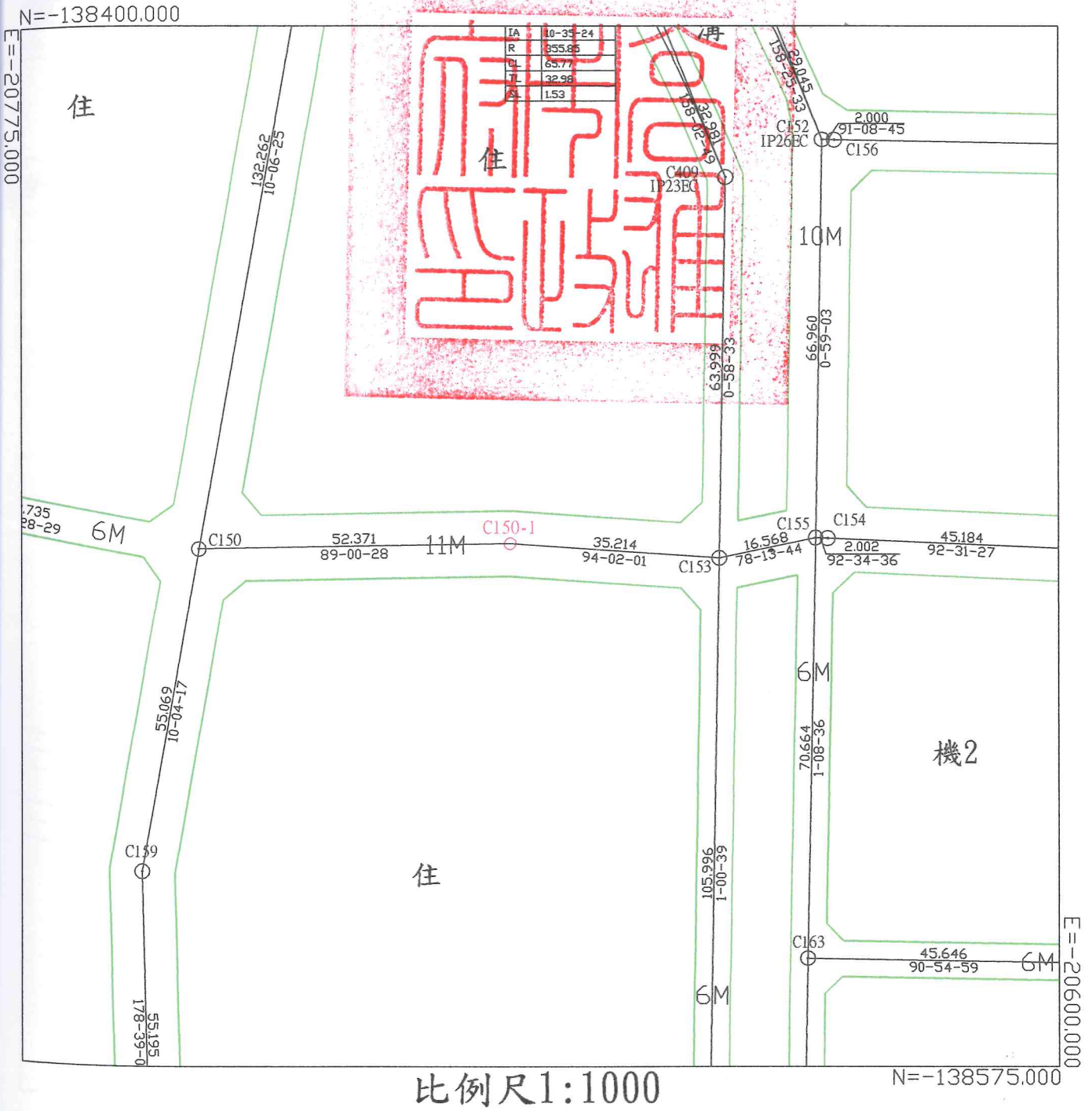


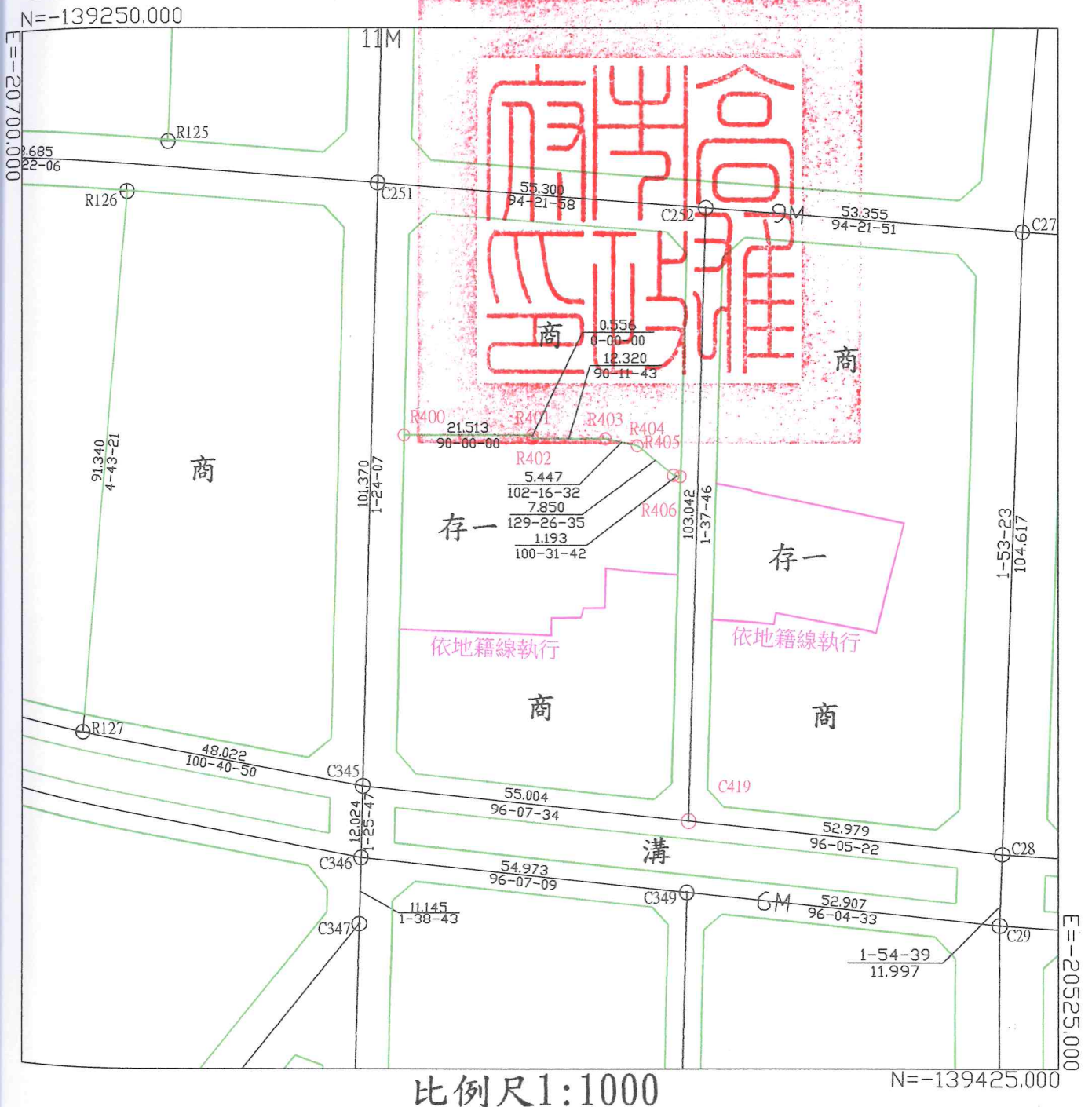
變更高雄市旗山主要計畫

(第二次通盤檢討暨都市計畫圖重製) 案
變更明細表第五、十九、二十案樁位圖1



變更高雄市旗山主要計畫

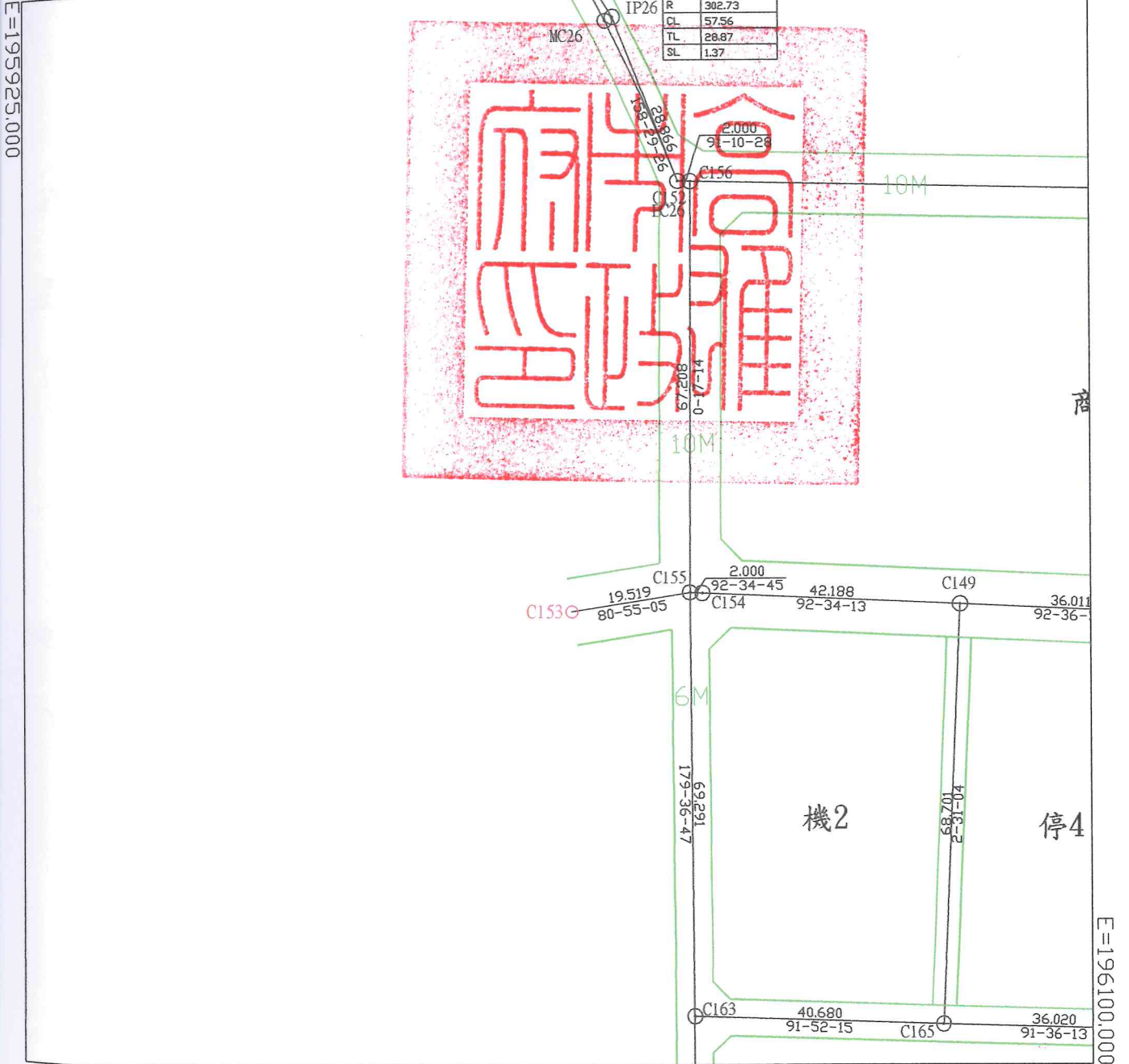
(第二次通盤檢討暨都市計畫圖重製) 案
變更明細表第五、十九、二十案樁位圖2



變更高雄市旗山主要計畫

(第二次通盤檢討暨都市計畫圖重製) 案
變更明細表第五、十九、二十案樁位圖3

N=2532975.000

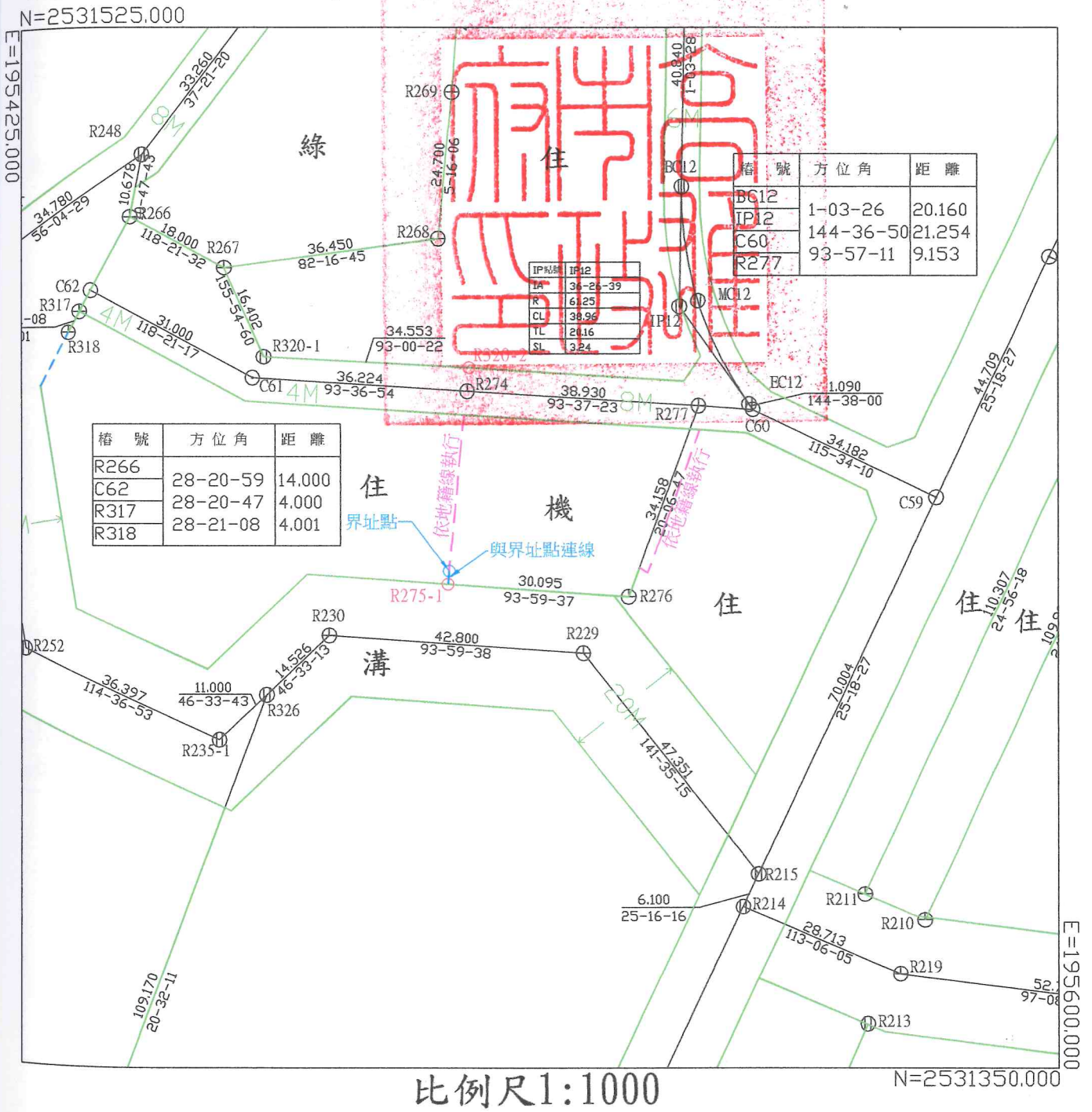


比例尺1:1000

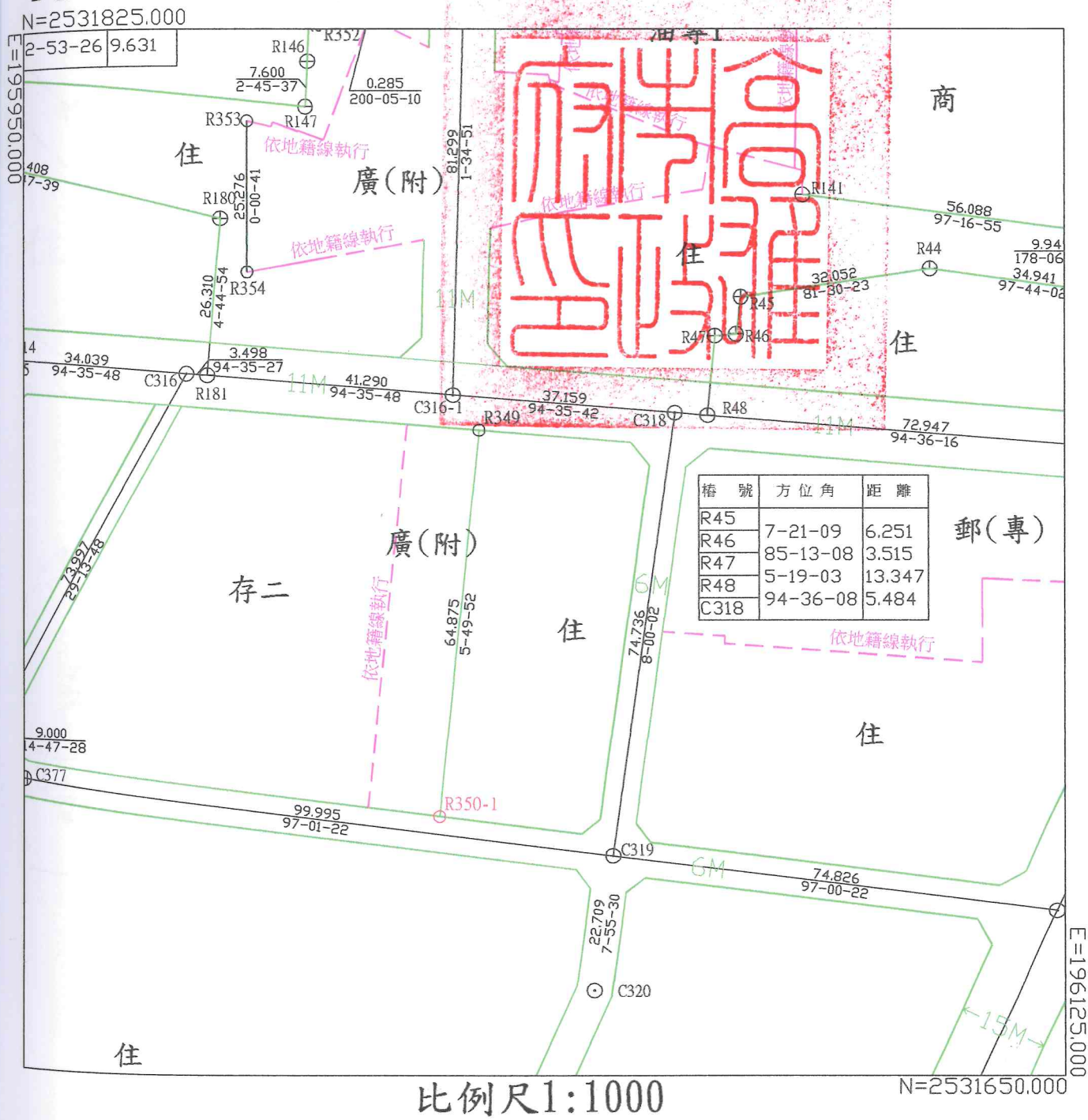
N=2532800.000

變更高雄市旗山主要計畫

(第二次通盤檢討暨都市計畫圖重製) 案
變更明細表第五、十九、二十案樁位圖4

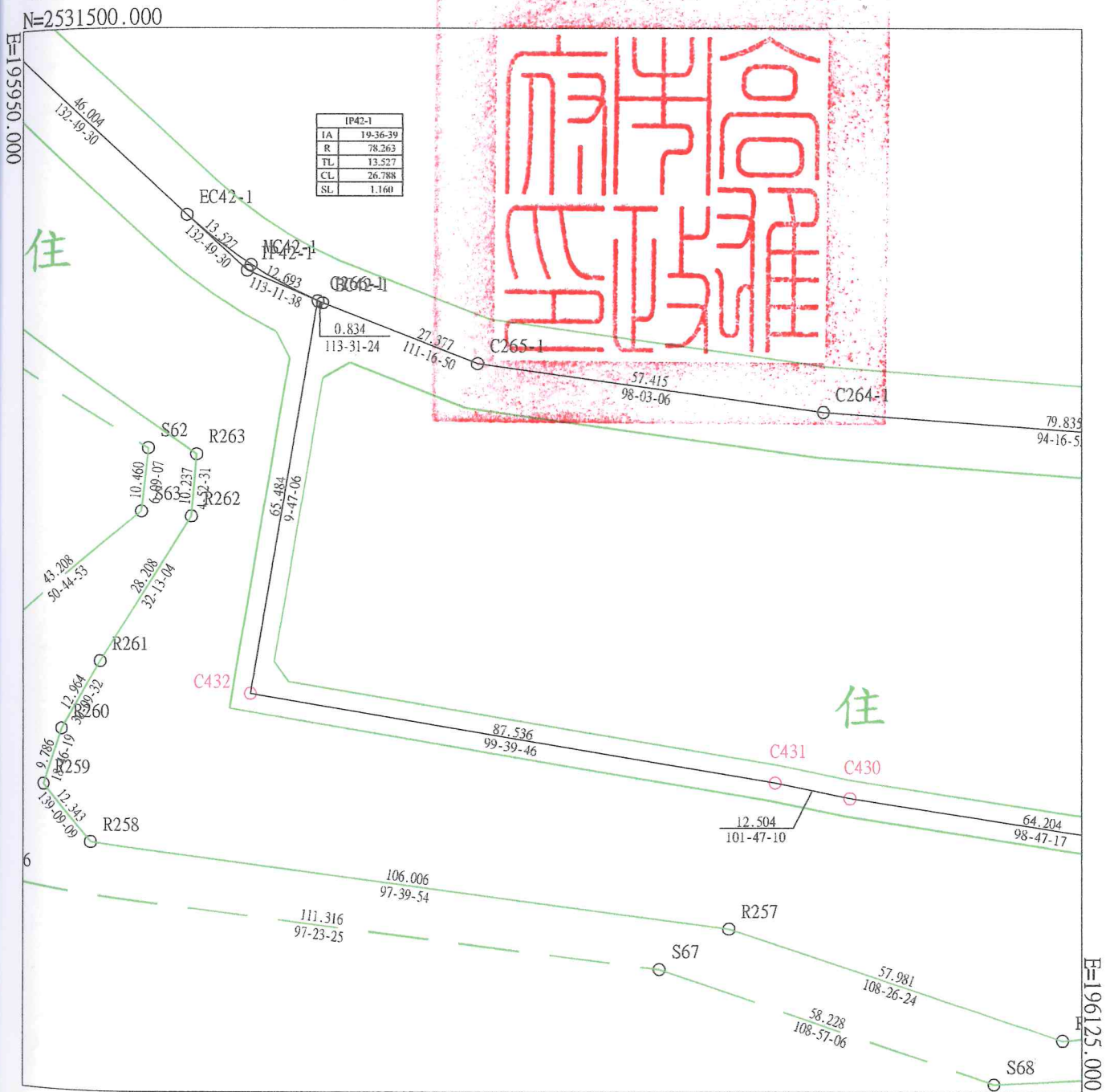


變更高雄市旗山主要計畫 (第二次通盤檢討暨都市計畫圖重製) 案 變更明細表第五、十九、二十案樁位圖5



變更高雄市旗山主要計畫

(第二次通盤檢討暨都市計畫圖重製) 案
變更明細表第五、十九、二十案樁位圖6



IP42-1	
IA	19-36-39
R	78.263
TL	13.527
CL	26.788
SL	1.160

比例尺1:1000

N=2531325.000

變更高雄市旗山主要計畫

(第二次通盤檢討暨都市計畫圖重製) 案
變更明細表第五、十九、二十案樁位圖7

