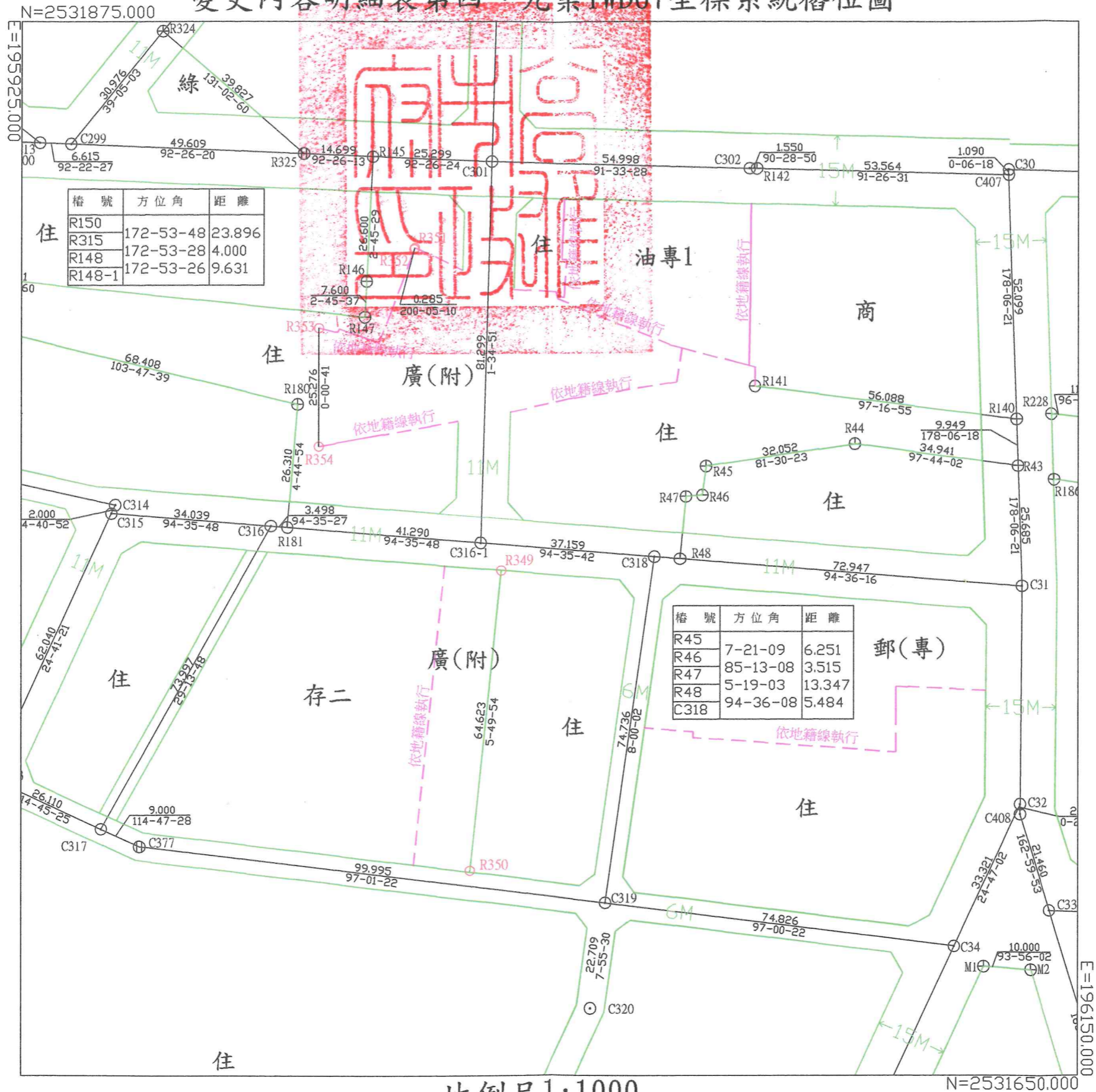



變更高雄市旗山主要計畫（第二次通盤檢討暨都市計畫圖重製）案  
 變更內容明細表第四、九案TWD67坐標系統樁位圖



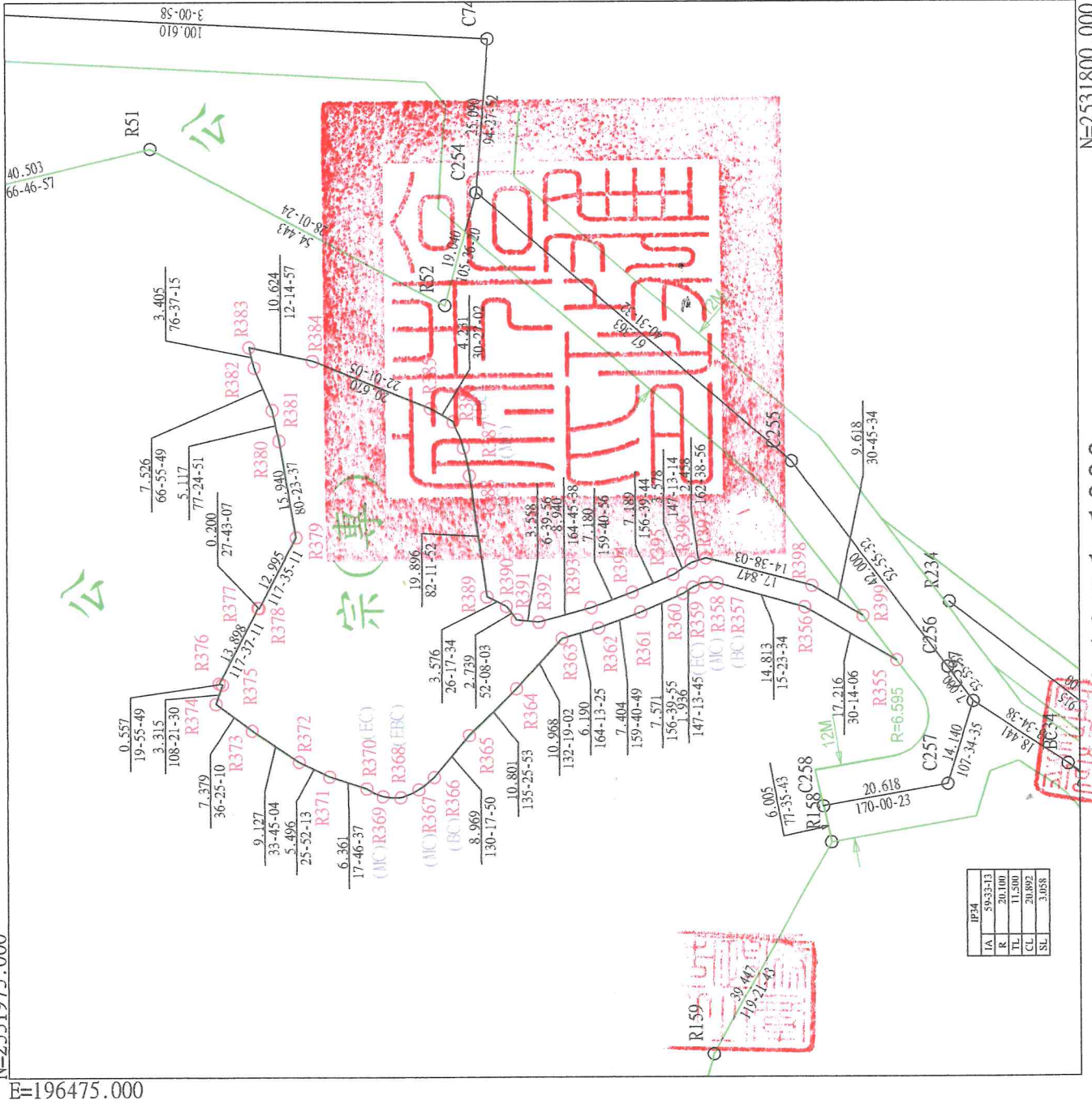
比例尺1:1000



變更高雄市旗山主要計畫（第二次通盤檢討暨都市計畫圖重製）案

變更內容明細表第十六案 TWD97@2010 坐標系統樁位圖

N=2531975.000



E=196475.000

E=196650.000

N=2531800.000

比例尺 1:1000

IP54	
IA	59433.13
R	20.100
TL	11.500
CL	20.892
SL	3.058