

高雄市都市計畫樁位圖

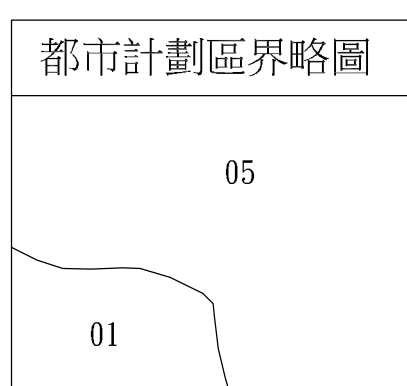
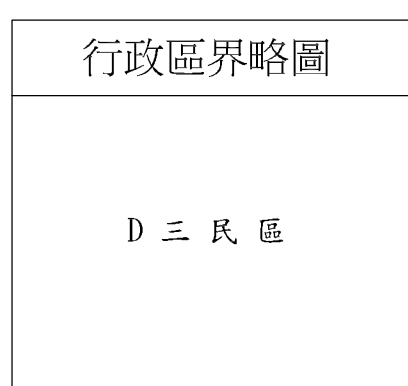
圖號 2475

中華民國一〇八年十月

詮華工程顧問有限公司測製

計畫區別

0105 灣子內凹子底都市計畫
原高雄市都市計畫



比例尺：一千分之一

2376	2476	2576
2375	2475	2575
2374	2474	2574

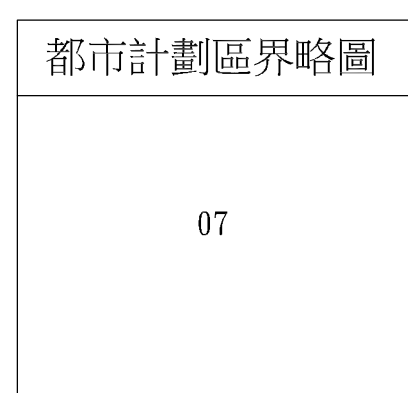
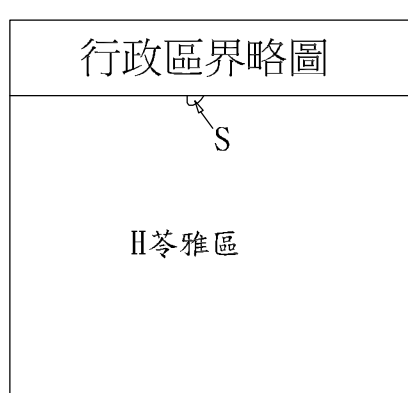
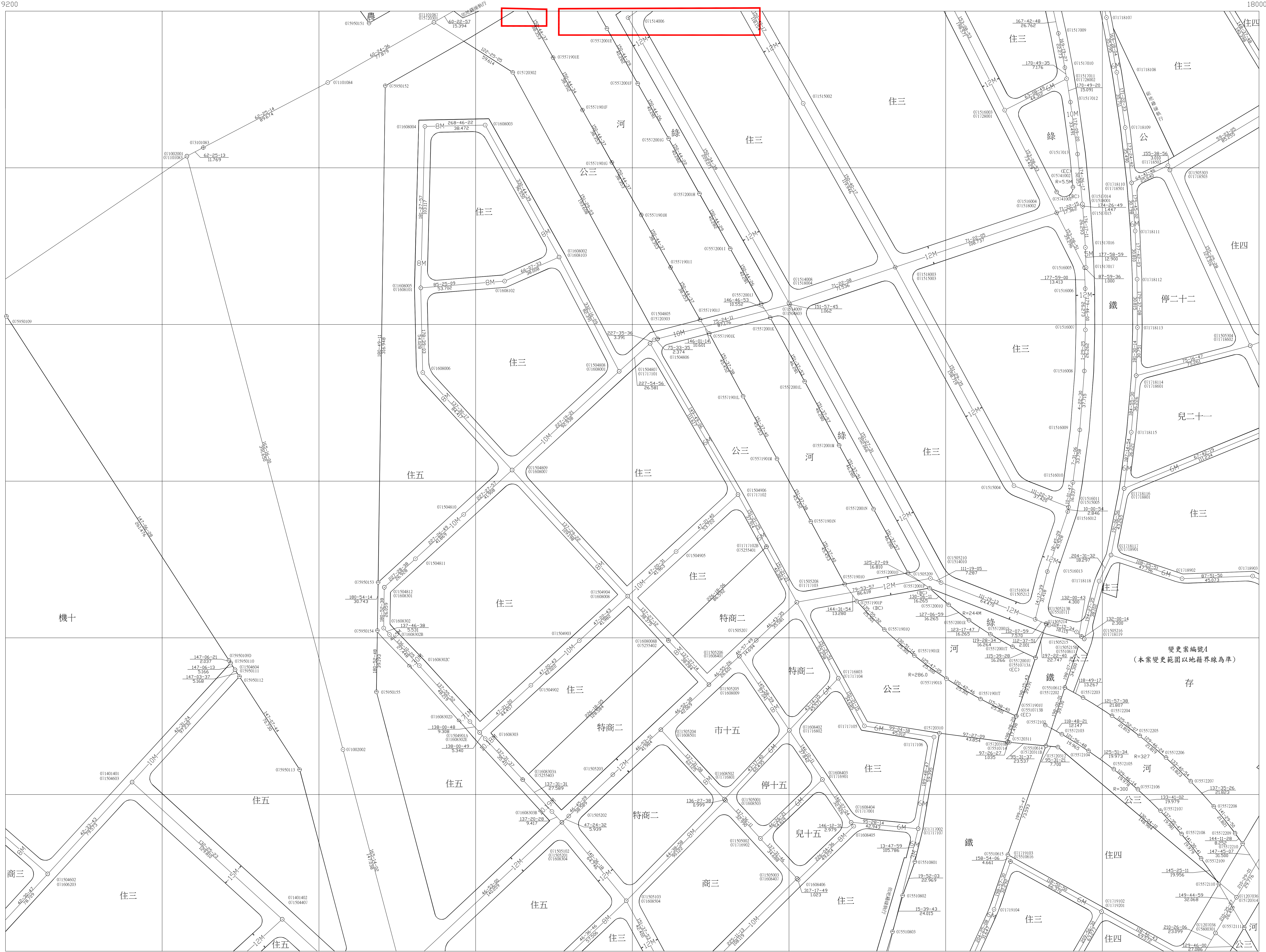
高雄市都市計畫樁位圖

圖號 2491

中華民國一〇八年十月

詮華工程顧問有限公司測製

計畫區別
07楠梓區都市計畫



比例尺：一千分之一

2392	2492	2592
2391	2491	2591
2390	2490	2590

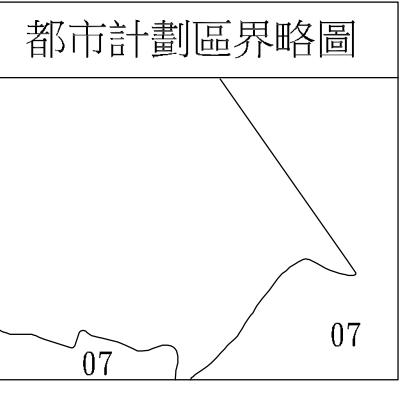
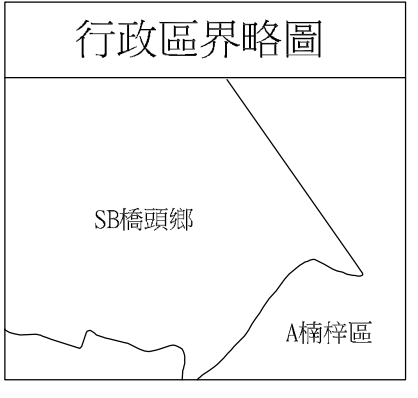
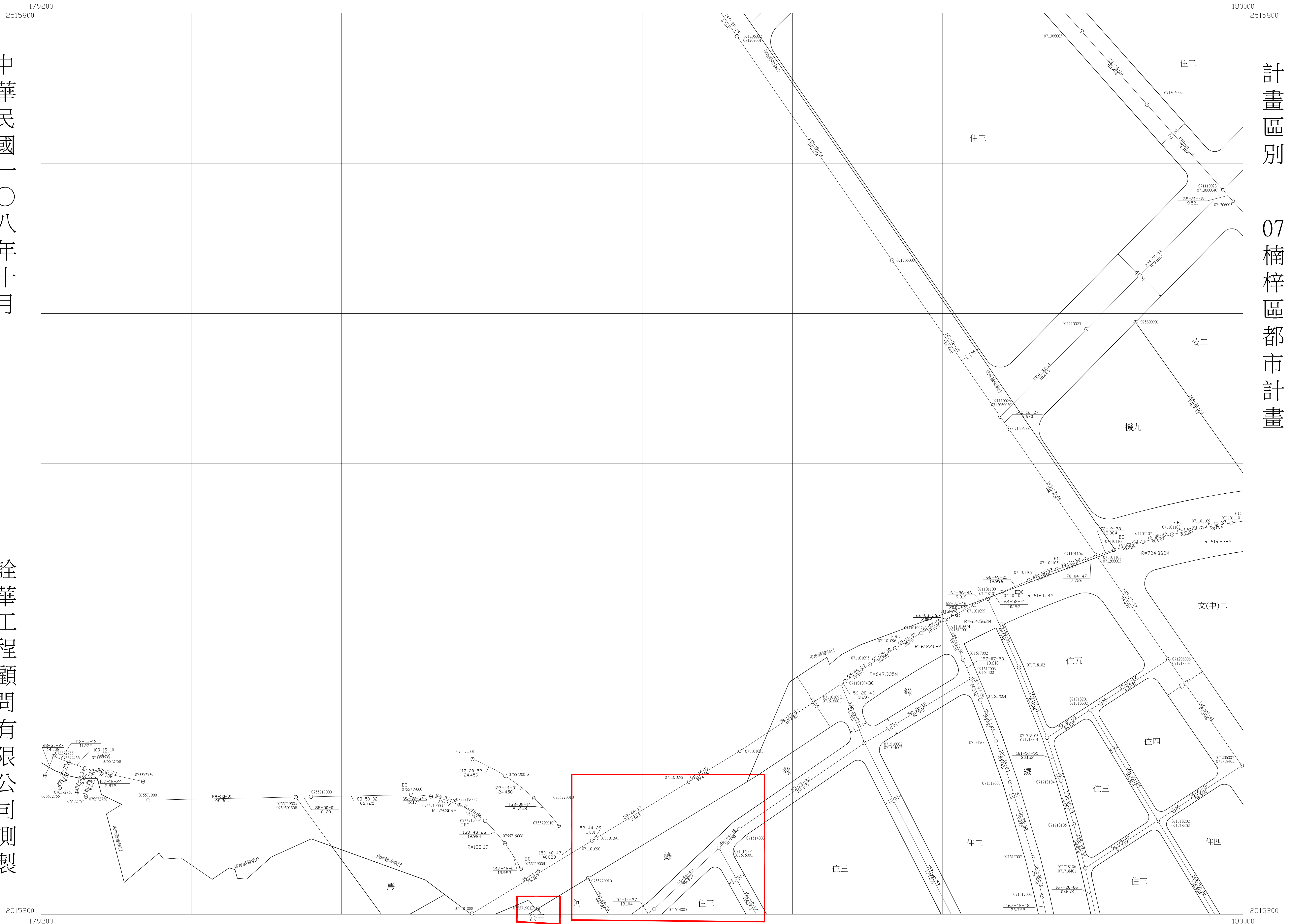
高雄市都市計畫樁位圖

圖號 2492

中華民國一〇八年十月

詮華工程顧問有限公司測製

計畫區別
07楠梓區都市計畫



比例尺：一千分之一

2393	2493	2593
2392	2492	2592
2391	2491	2591

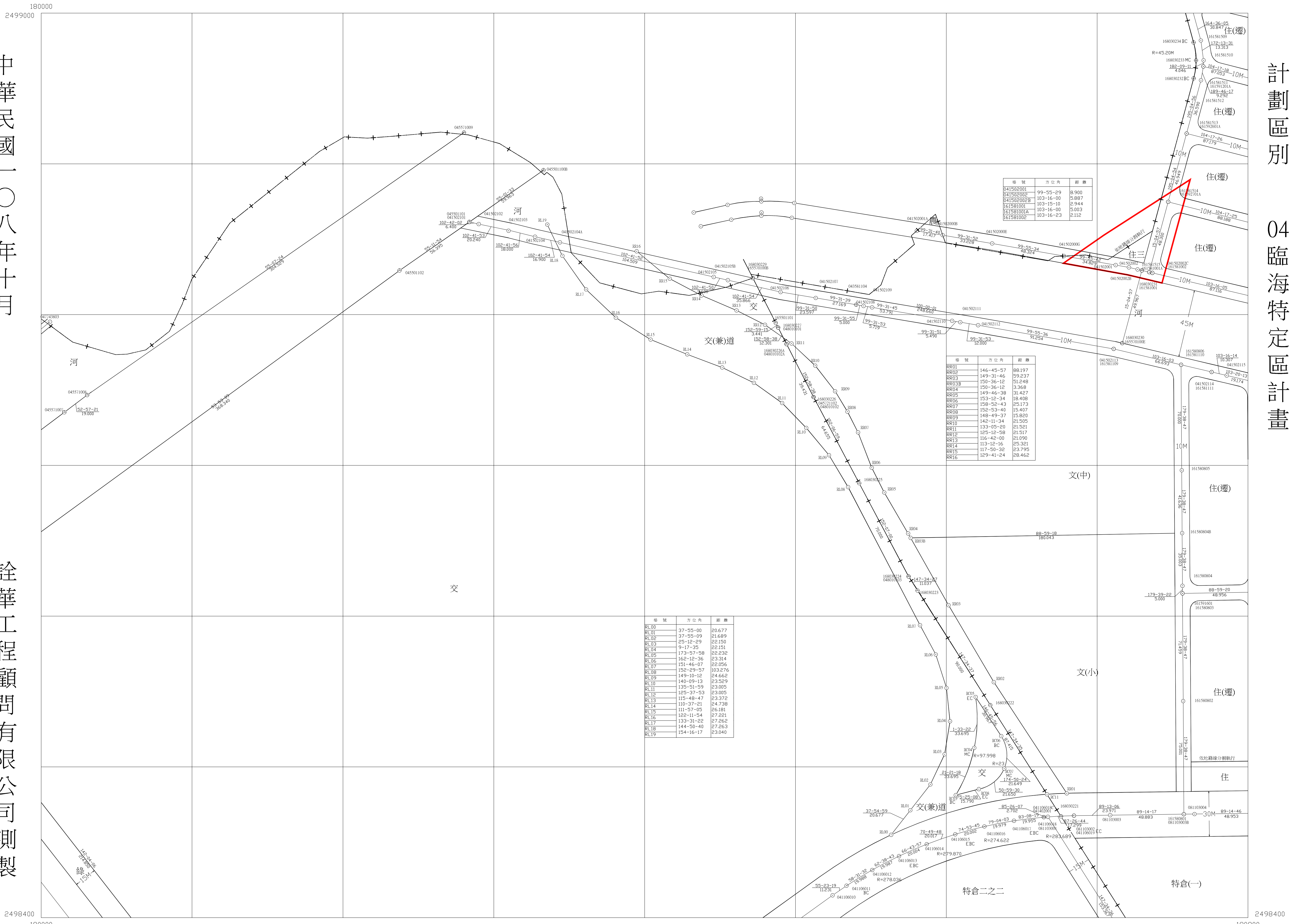
高雄市都市計畫樁位圖

圖號 2564

中華民國一〇八年十月

詮華工程顧問有限公司測製

計劃區別 04臨海特定區計畫

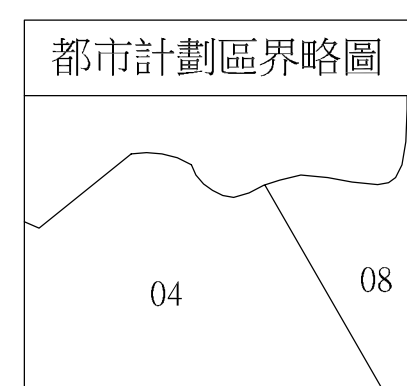
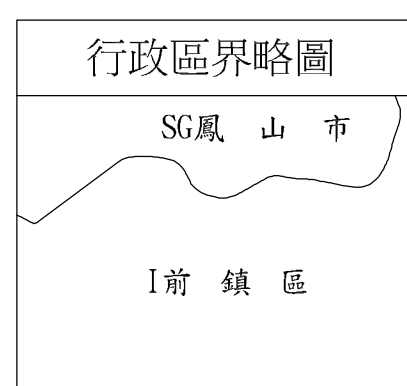


樁號	方位角	距離
041502001	99-55-29	8.900
041502002	103-16-00	5.887
041502002B	103-15-10	2.944
161581001	103-16-00	5.003
161581001A	103-16-23	2.112

樁號	方位角	距離
RR01	146-45-57	88.197
RR02	149-31-46	59.237
RR03	150-36-12	51.248
RR02B	150-36-12	3.368
RR04	149-46-38	31.427
RR05	153-12-34	18.408
RR06	158-52-43	25.173
RR07	152-53-40	15.407
RR08	148-49-37	15.820
RR09	142-11-34	21.505
RR10	133-05-20	21.521
RR11	125-12-58	21.517
RR12	116-42-00	21.990
RR13	113-12-16	25.321
RR14	117-50-32	23.795
RR15	129-41-24	28.462

樁號	方位角	距離
RL00	37-55-00	20.677
RL01	37-55-09	21.689
RL02	25-12-29	22.150
RL03	9-17-35	22.151
RL04	173-57-58	22.232
RL05	162-12-36	23.314
RL06	151-46-07	22.056
RL07	152-29-37	103.276
RL08	149-10-12	24.662
RL09	140-09-13	23.529
RL10	135-51-59	23.005
RL11	125-37-53	23.005
RL12	115-48-47	23.372
RL13	110-37-21	24.738
RL14	111-57-05	26.181
RL15	102-41-54	27.221
RL16	133-31-22	27.262
RL17	144-50-40	27.263
RL18	154-16-17	23.040

比例尺：一千分之一



2465	2565	2665
2464	2564	2664
2463	2563	2663

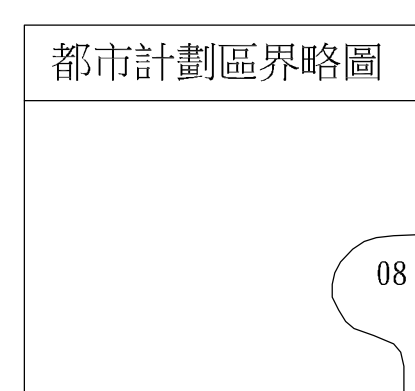
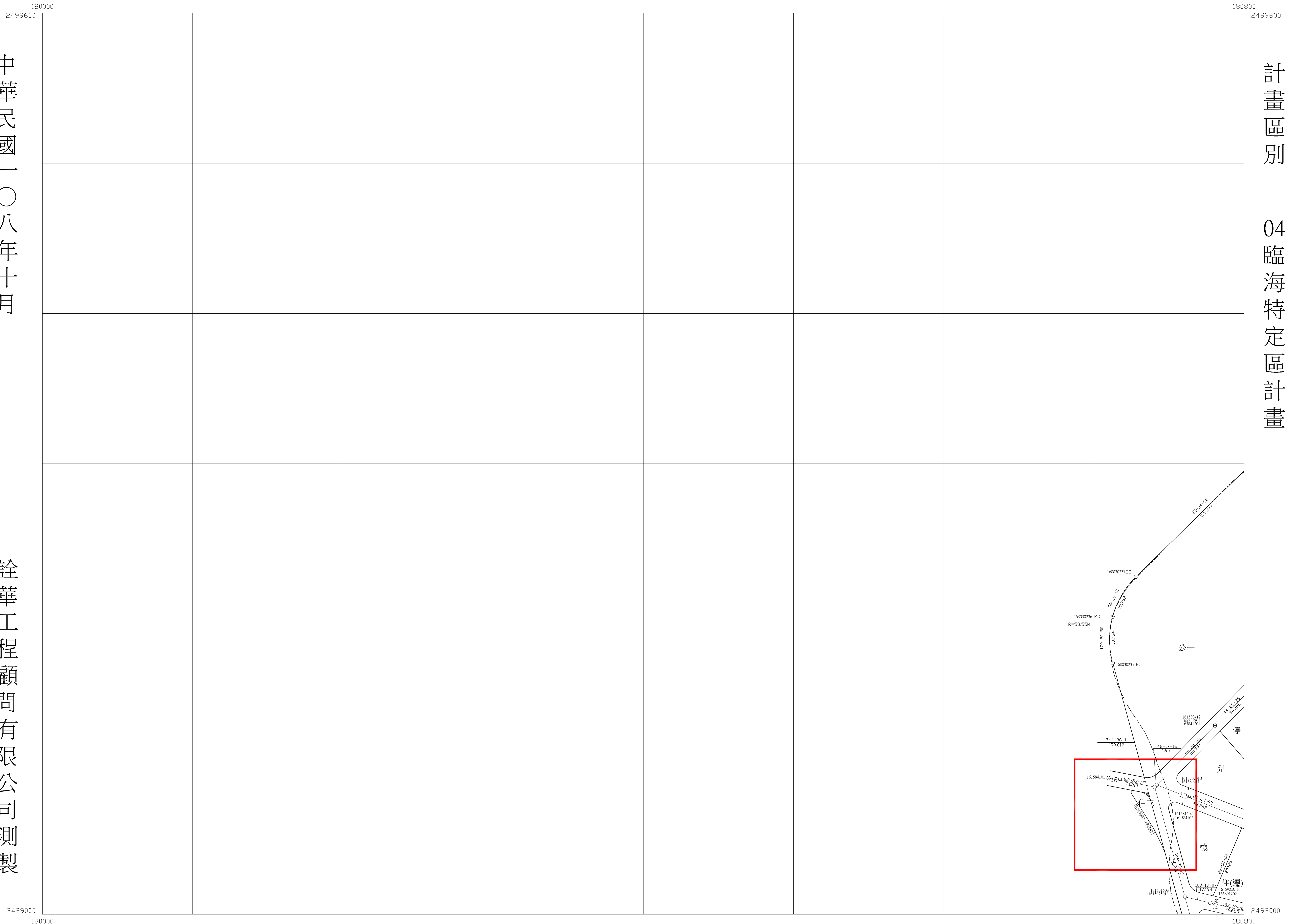
高雄市都市計畫樁位圖

圖號 2565

中華民國一〇八年十月

詮華工程顧問有限公司測製

計畫區別
04 臨海特定區計畫



比例尺：一千分之一

圖幅接合表		
2466	2566	2666
2465	2565	2665
2464	2564	2664

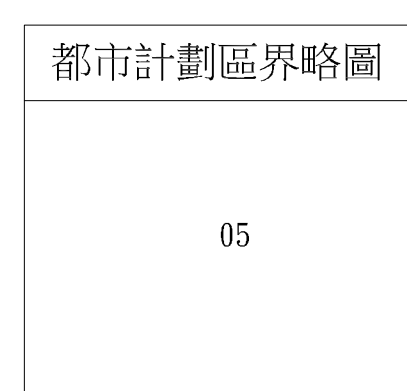
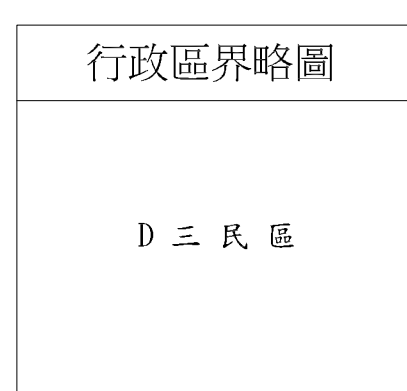
高雄市都市計畫樁位圖

圖號 2575

中華民國一〇八年十月

詮華工程顧問有限公司測製

計畫區別
05灣子內凹子底都市計畫



比例尺：一千分之一

2476	2576	2676
2475	2575	2675
2474	2574	2674