


變更路竹都市計畫案  
(第三次通盤檢討)(第一階段)




樁位成果簿




高雄市政府

日期：中華民國 108 年 06 月

變更路竹都市計畫案  
(第三次通盤檢討)(第一階段)



樁位成果簿



委託單位：高雄市政府都市發展局

測量單位：至盛國土科技顧問股份有限公司

日期：中華民國 108 年 06 月

# 樁 位 成 果 表

計畫名稱：變更路竹都市計畫(第三次通盤檢討)(第一階段)案

第 1 頁 共 5 頁

樁號	樁別	縱坐標	橫坐標	埋樁時地類及型式	備註
C41	中心樁	2529326.738	174341.165	柏油路/鋼釘	TWD97
C42	中心樁	2529326.644	174343.154	柏油路/鋼釘	TWD97
C43	中心樁	2529320.858	174454.972	柏油路/鋼釘	TWD97
C44	中心樁	2529317.721	174515.641	柏油路/鋼釘	TWD97
C45	中心樁	2529317.504	174519.972	柏油路/鋼釘	TWD97
C46	中心樁	2529310.916	174647.300	柏油路/鋼釘	TWD97
C47	中心樁	2529308.095	174701.903	柏油路/鋼釘	TWD97
C70	中心樁	2529131.421	174718.531	柏油路/鋼釘	TWD97
C471	中心樁	2530076.770	174977.049	堆積物/虛樁	TWD97
C472	中心樁	2530080.619	175101.039	柏油路/鋼釘	TWD97
C473	中心樁	2529425.820	172524.861	柏油路/鋼釘	TWD67
C474	中心樁	2529416.899	172541.332	柏油路/鋼釘	TWD67
C475	中心樁	2529407.804	172564.888	水田/虛樁	TWD67
C476	中心樁	2529046.599	172607.748	柏油路/鋼釘	TWD67
C477	中心樁	2529027.189	172619.797	柏油路/鋼釘	TWD67
C478	中心樁	2529025.917	172620.587	柏油路/鋼釘	TWD67
C479	中心樁	2529021.676	172623.068	柏油路/鋼釘	TWD67
C480	中心樁	2528741.464	172218.267	柏油路/鋼釘	TWD67
C481	中心樁	2528741.842	172222.990	柏油路/鋼釘	TWD67
C482	中心樁	2528742.004	172249.778	柏油路/鋼釘	TWD67
C483	中心樁	2528742.080	172262.289	柏油路/鋼釘	TWD67
C484	中心樁	2527690.477	174030.536	魚池/虛樁	TWD67
C485	中心樁	2527711.022	174036.732	空地/鋼釘	TWD67

製表：曾永江

校核：楊志強

至盛國土科技顧問股份有限公司

# 樁 位 成 果 表

計畫名稱：變更路竹都市計畫(第三次通盤檢討)(第一階段)案

第 2 頁 共 5 頁

樁號	樁別	縱坐標	橫坐標	埋樁時地類及型式	備註
C486	中心樁	2527747.171	174038.676	柏油路/鋼釘	TWD67
C487	中心樁	2528636.629	173785.541	柏油路/鋼釘	TWD67
C488	中心樁	2528593.518	173808.968	柏油路/鋼釘	TWD67
R184	界樁	2528374.320	172678.046	果園/虛樁	TWD67
R185	界樁	2528370.928	172700.911	果園/虛樁	TWD67
R186	界樁	2528778.769	173518.932	圍牆/虛樁	TWD67
R187	界樁	2528760.082	173505.655	圍牆/虛樁	TWD67
R188	界樁	2528742.424	173491.853	房屋邊/虛樁	TWD67
R189	界樁	2528733.703	173485.032	房屋邊/虛樁	TWD67
R190	界樁	2527771.091	174344.668	荒地/木樁	TWD67
R191	界樁	2527759.281	174344.635	荒地/木樁	TWD67
R192	界樁	2527751.640	174344.627	荒地/木樁	TWD67
R193	界樁	2527737.368	174344.512	荒地/木樁	TWD67
R194	界樁	2527733.899	174343.943	荒地/木樁	TWD67
R195	界樁	2527730.515	174342.988	荒地/木樁	TWD67
R196	界樁	2527785.853	174399.347	荒地/木樁	TWD67
R197	界樁	2527780.863	174480.366	荒地/木樁	TWD67
C316	中心樁	2527070.253	173983.420	房屋邊/虛樁	TWD67更正前
		2527870.253	173983.420		TWD67更正後
C338	中心樁	2529378.056	172911.459	柏油路/鋼釘	TWD67更正前
		2529373.056	172911.459		TWD67更正後
C356	中心樁	2528959.458	173037.020	柏油路/鋼釘	TWD67更正前
		2528959.458	173027.020		TWD67更正後

製表：曾永江

校核：楊志強

至盛國土科技顧問股份有限公司

# 樁 位 成 果 表

計畫名稱：變更路竹都市計畫(第三次通盤檢討)(第一階段)案

第 3 頁 共 5 頁

樁號	樁別	縱坐標	橫坐標	埋樁時地類及型式	備註
C443	中心樁	2523022.062	172885.501	柏油路/鋼釘	TWD67更正前
		2529022.062	172885.501		TWD67更正後
C736	中心樁	2527871.098	173910.144	水田/虛樁	TWD67更正前
		2527871.093	173911.235		TWD67更正後
C736	中心樁	2527663.436	174737.134	水田/虛樁	TWD97更正前
		2527663.431	174738.225		TWD97更正後
C252-1	中心樁	2528702.407	172758.704	柏油路/鋼釘	TWD67
C687	中心樁	2528437.226	173003.511	柏油路/鋼釘	TWD67
C690	中心樁	2528398.423	173059.681	空地/虛樁	TWD67
C699	中心樁	2528634.745	172953.626	空地/虛樁	TWD67
C737	中心樁	2528004.467	174090.903	果園/虛樁	TWD67
C774-1	中心樁	2528918.508	172419.555	柏油路/鋼釘	TWD67
C787-1	中心樁	2529090.082	173150.268	柏油路/鋼釘	TWD67
C791	中心樁	2528804.657	172719.831	房屋/虛樁	TWD67
C7-23-2	中心樁	2529331.576	174343.584		TWD97，廢樁
R72	界樁	2530560.417	173621.672		TWD97，廢樁
R73	界樁	2530558.744	173630.380		TWD97，廢樁
R74	界樁	2530559.225	173654.838		TWD97，廢樁
R77	界樁	2530557.701	173802.396		TWD97，廢樁
R78	界樁	2530561.094	173859.045		TWD97，廢樁
R79	界樁	2530519.093	173859.432		TWD97，廢樁
5-26-10	中心樁	2528637.990	173784.966		TWD67，廢樁

# 樁 位 成 果 表

計畫名稱：變更路竹都市計畫(第三次通盤檢討)(第一階段)案

第 4 頁 共 5 頁

樁號	樁別	縱坐標	橫坐標	埋樁時地類及型式	備註
7-23-2	中心樁	2529539.118	173516.538		TWD67，廢樁
7-23-3	中心樁	2529533.340	173628.400		TWD67，廢樁
7-23-4	中心樁	2529529.990	173693.320		TWD67，廢樁
C2	中心樁	2527942.907	173489.076		TWD67，廢樁
C4	中心樁	2527964.911	173615.678		TWD67，廢樁
C5	中心樁	2527958.507	173616.791		TWD67，廢樁
C6	中心樁	2528195.947	173575.525		TWD67，廢樁
C7	中心樁	2528241.837	173839.566		TWD67，廢樁
C8	中心樁	2528004.397	173880.833		TWD67，廢樁
C9	中心樁	2528010.118	173913.752		TWD67，廢樁
C107	中心樁	2528705.415	173814.495		TWD67，廢樁
C391	中心樁	2529410.799	172565.021		TWD67，廢樁
C693	中心樁	2528404.576	173275.564		TWD67，廢樁
C711	中心樁	2528580.272	173413.593		TWD67，廢樁
C761	中心樁	2529042.227	172609.171		TWD67，廢樁
C766	中心樁	2529423.950	172523.847		TWD67，廢樁
C767	中心樁	2529413.758	172543.551		TWD67，廢樁
C778	中心樁	2528736.339	172249.168		TWD67，廢樁
F3-1-2	界樁	2529301.250	173407.210		TWD67，廢樁
F3-1-3	界樁	2529242.428	173445.160		TWD67，廢樁
F3-1-4	界樁	2528857.021	173690.896		TWD67，廢樁
F3-1-5	界樁	2528813.042	173718.464		TWD67，廢樁
G2	界樁	2528202.052	173566.851		TWD67，廢樁

