

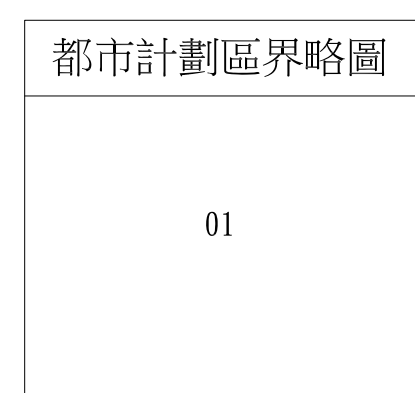
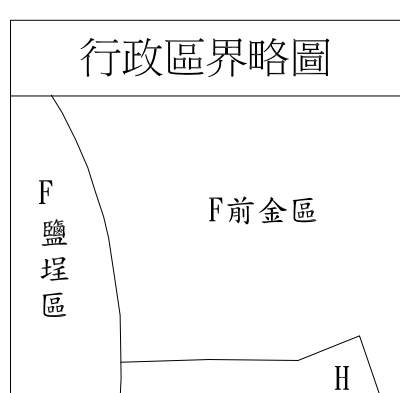
高雄市都市計畫樁位圖

圖號 2071

中華民國一〇七年十月

詮華工程顧問有限公司測製

計畫區別
01原高雄市都市計畫

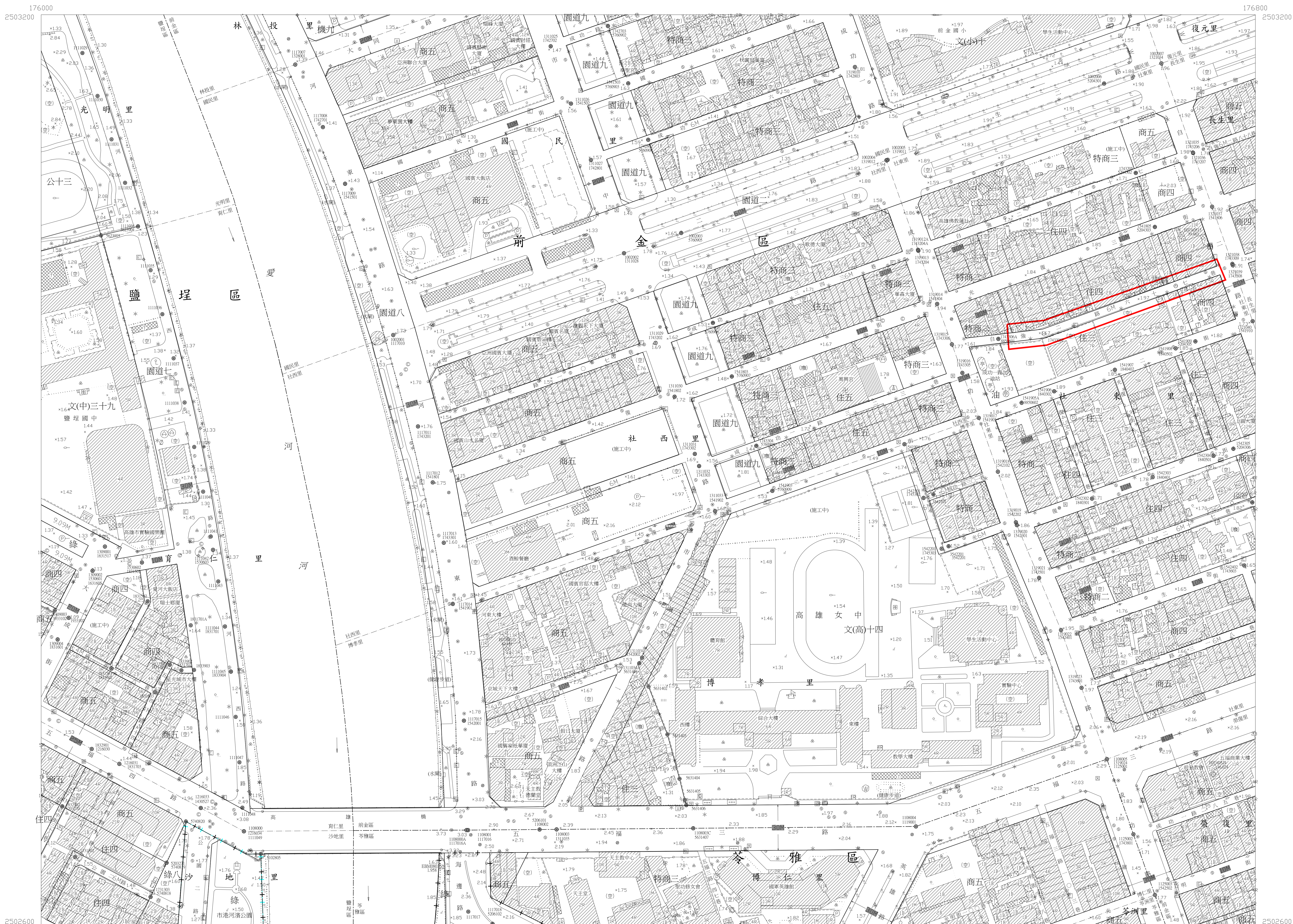


比例尺：一千分之一

1972	2072	2172
1971	2071	2171
1970	2070	2170

高雄市都市計畫航測地形圖

2071



平面位置以 TWD67 三角點坐標為基準，採用 GRS67 國際地球原子。

地圖投影採用二度分帶橫梅氏投影，中央子午線 121°E，中央子午線投影尺度比 0.9999。

高程採台灣省一等水準系統。

等高線間隔平地 1 公尺，山坡地 2 公尺。

比例尺：1/1000

製圖單位：詮華工程顧問有限公司

製圖年月：中華民國 89 年 10 月

修圖年月：中華民國 107 年 10 月

三角點、水準點	電燈、亭	市區道路、縣路、道道路
導線點、中心樁	變壓箱座、電信箱座	地類界、田埂界
永久性房屋、3樓 RC造	開闢樹、竹林	磚牆、鐵欄
2樓磚造、1樓木構造	水田、菜園	路堤、生籬
廢墟、建築中房屋	果園、獨立樹	路塹、土坎
寺廟、臨時性房屋	花園、基地	河流、駁坎
電力桿、電信桿	草地、細草地	水閘、蛇籠
	水溝、箱涵	水溝、河流流向

光明里	前金區	社寮里
鹽埕區	社寮里	博愛里
育仁里	博愛里	博愛里
沙地里	苓雅區	博愛里

1972	2072	2172
1971	2071	2171
1970	2070	2170