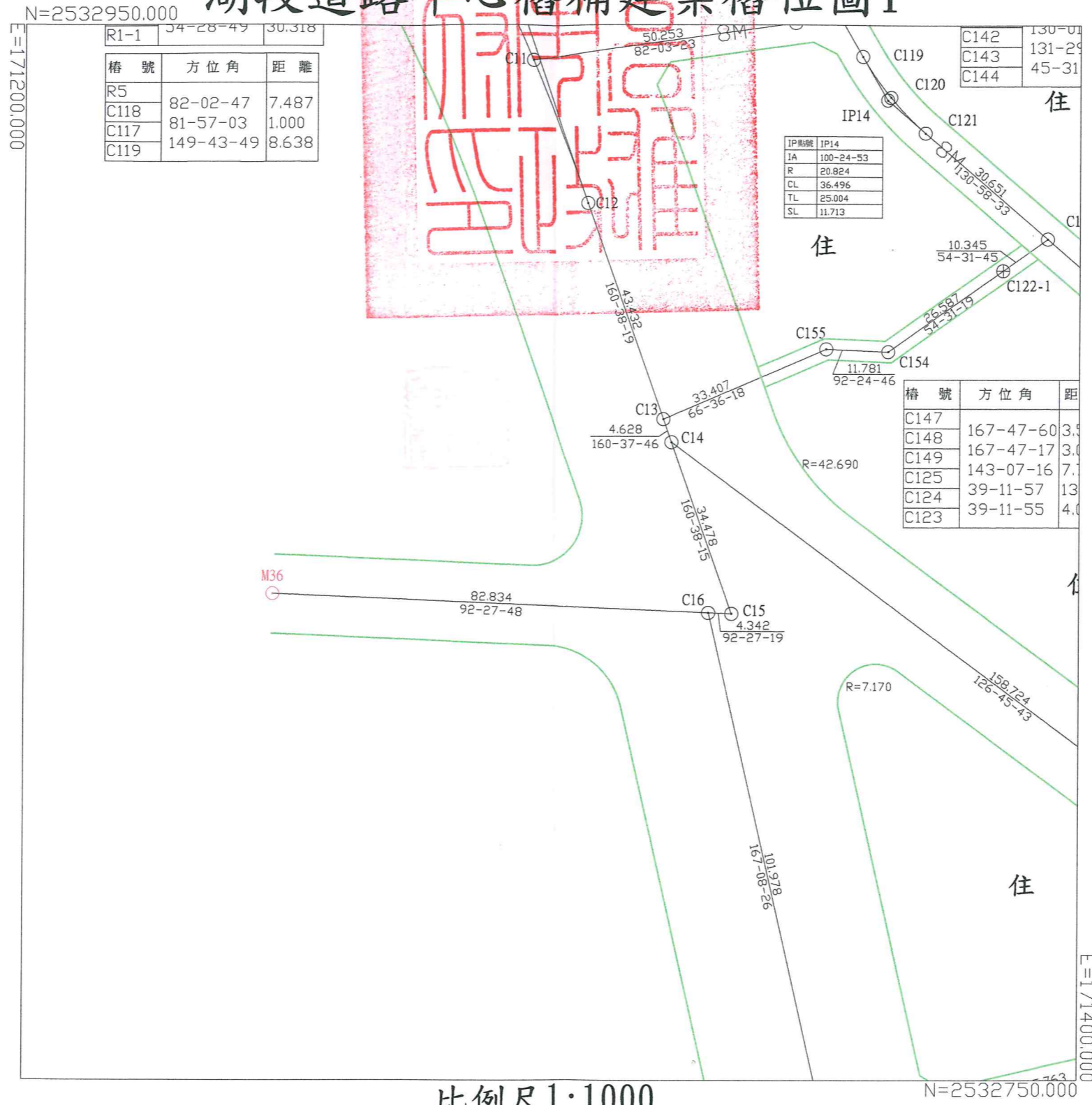


湖內(大湖地區)都市計畫中山段、東方段及玉湖段道路中心樁補建案樁位圖1



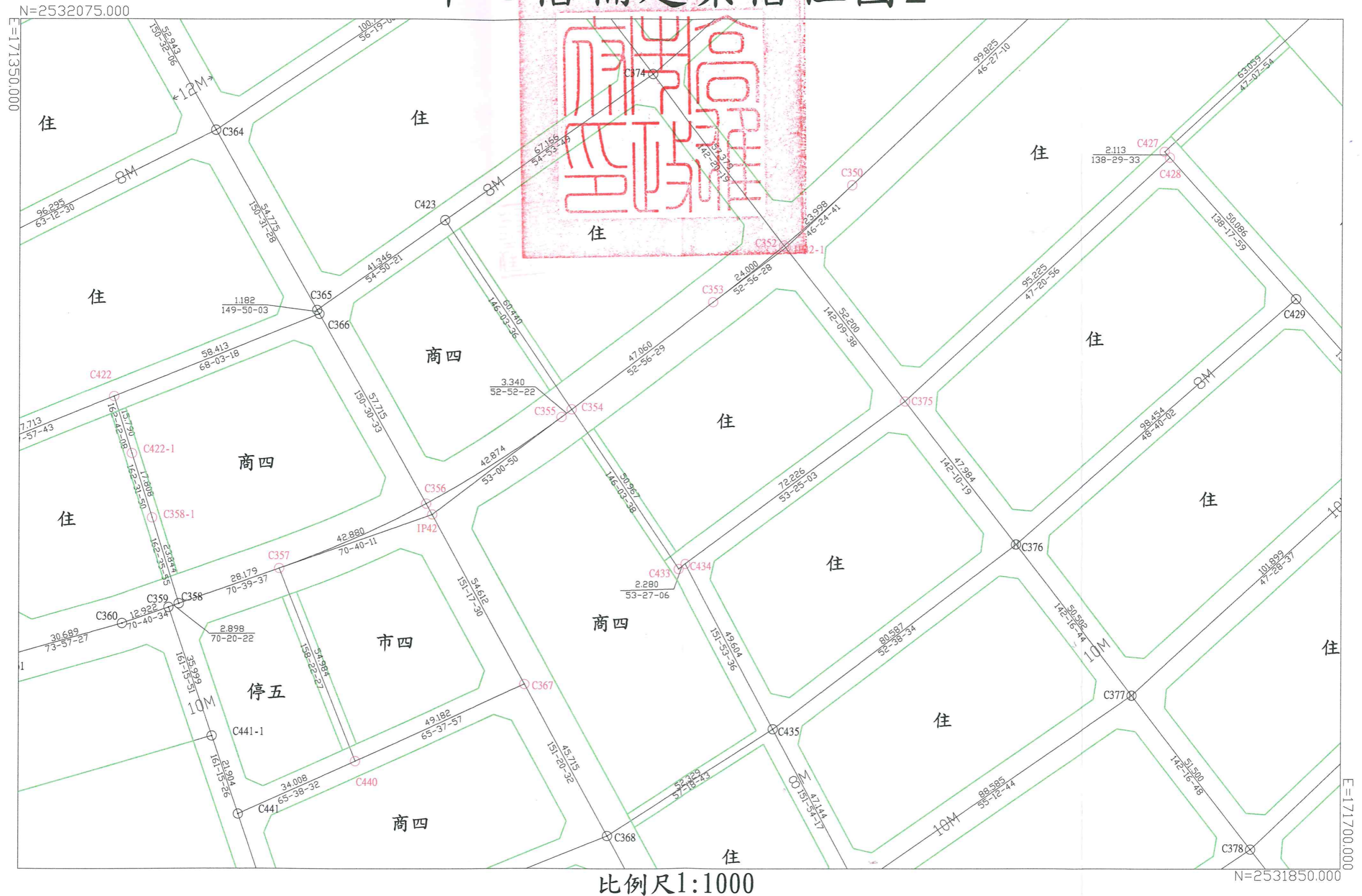
樁號	方位角	距離
R1-1	54-28-49	30.318
R5	82-02-47	7.487
C118	81-57-03	1.000
C117	149-43-49	8.638

IP點號	IP14
IA	100-24-53
R	20.824
CL	36.496
TL	25.004
SL	11.713

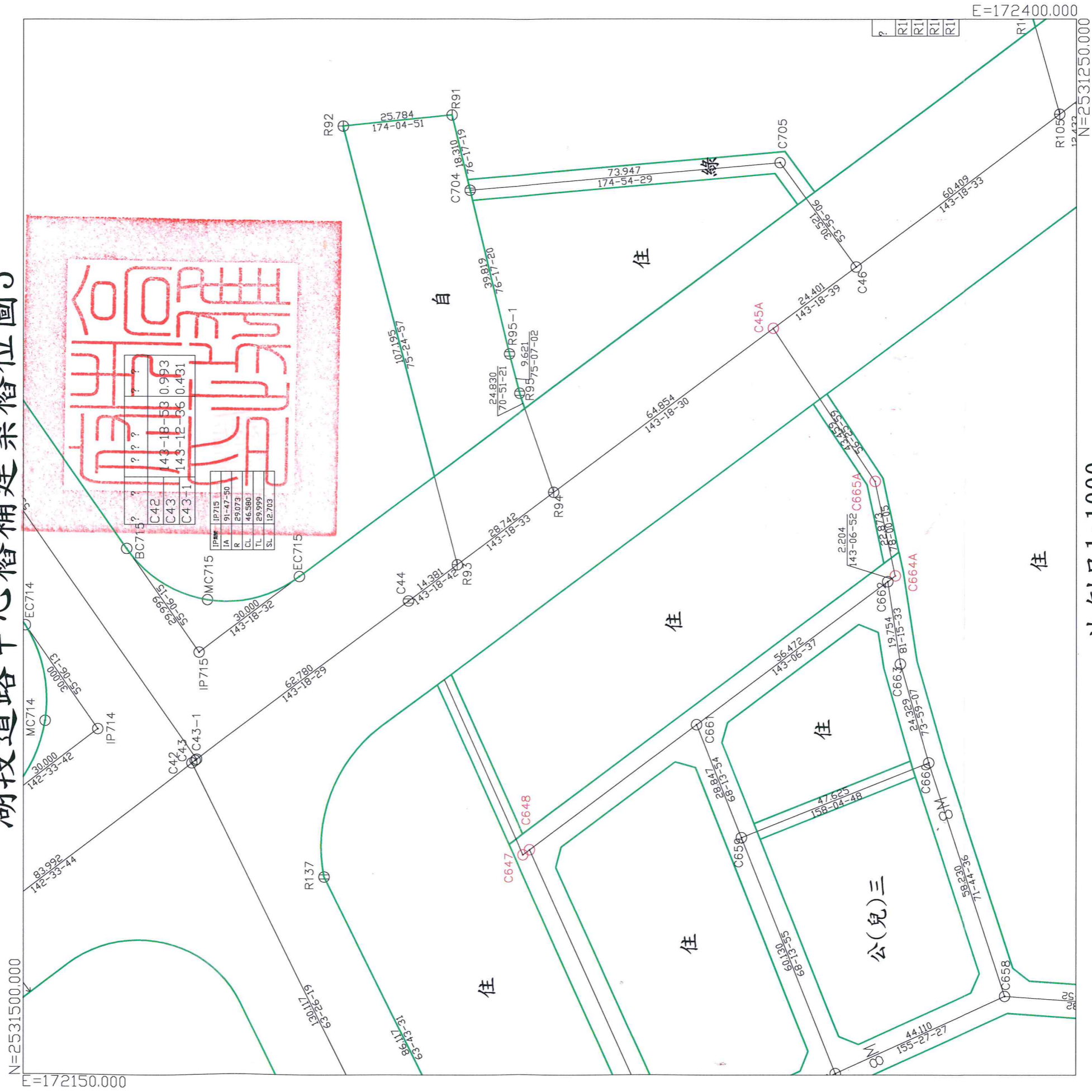
樁號	方位角	距離
C142	130-01	
C143	131-29	
C144	45-31	
C147	167-47-60	3.5
C148	167-47-17	3.0
C149	143-07-16	7.7
C125	39-11-57	13
C124	39-11-57	13
C123	39-11-55	4.0

比例尺1:1000

湖內(大湖地區)都市計畫中山段、東方段及玉湖段道路 中心樁補建案樁位圖2



湖內(大湖地區)都市計畫中山段、東方段及玉湖段道路中心樁補建案樁位圖3



比例尺 1:1000

