


擬定高雄市都市計畫(前金、新興、苓雅地區)產業專用區(原文中四十)細部計畫案

樁 位 成 果 簿




高 雄 市 政 府

日 期：中 華 民 國 107 年 10 月

擬定高雄市都市計畫(前金、新興、苓雅地區)產業專用區(原文中四十)細部計畫案



# 樁位成果簿




委託單位：高雄市政府都市發展局

測量單位：至盛國土科技顧問股份有限公司

日期：中華民國 107 年 10 月

# 目 錄

壹、 新設樁位表.....	1
貳、 樁位圖.....	2
參、 地形圖.....	3



# 壹、新設樁位表



## 高雄市都市計畫新設樁位表

工程名稱：擬定高雄市都市計畫(前金、新興、苓雅地區)產業專用區(原文中四十)細部計畫案  
第1頁共1頁

圖號	樁號	縱坐標 (E)	橫坐標 (N)	樁別	備註
1973	011440001G	2503977.891	175945.647	鋼釘	與015745001共樁
1973	011640001F	2503832.757	175999.214	鋼釘	與015745002共樁
1973	015745001	2503977.891	175945.647	鋼釘	與011440001G共樁
1973	015745002	2503832.757	175999.214	鋼釘	與011640001F共樁