

# 高雄市都市計畫樁位圖

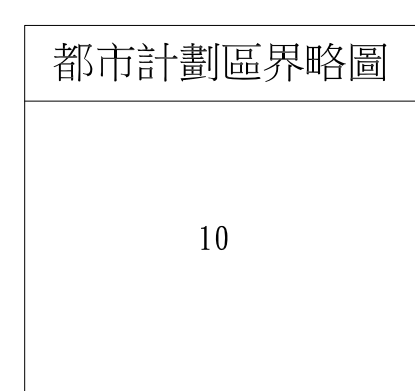
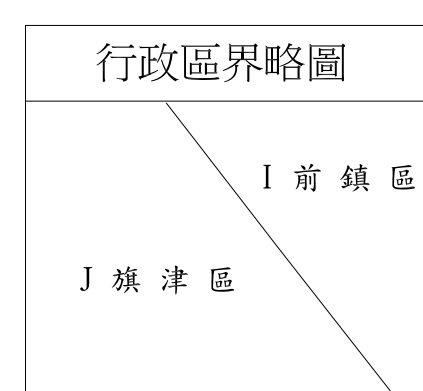
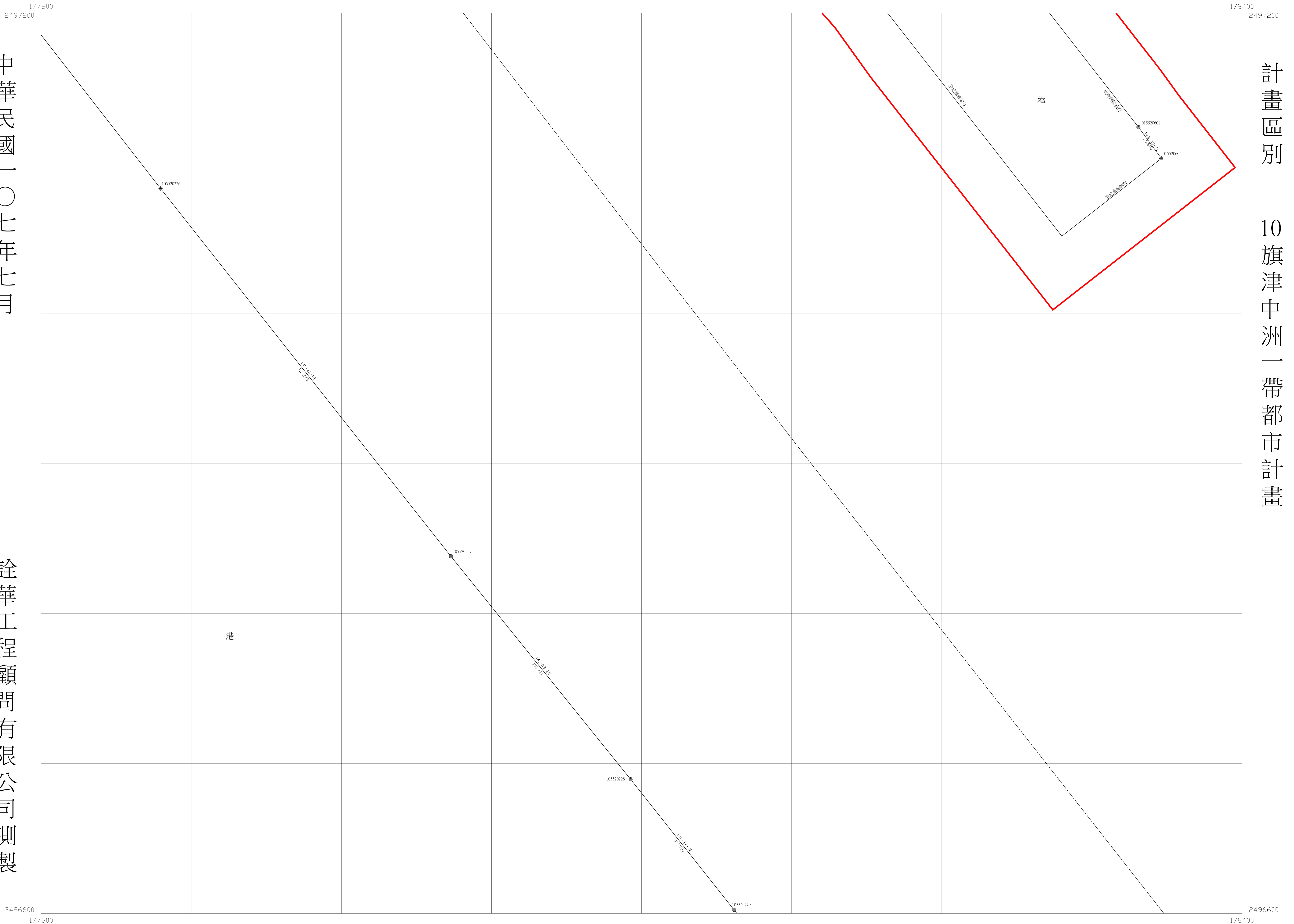
圖號 2261

中華民國一〇七年七月

詮華工程顧問有限公司測製

計畫區別

10旗津中洲一帶都市計畫



比例尺：一千分之一

圖幅接合表		
2162		
2161	2261	
2160	2260	2360

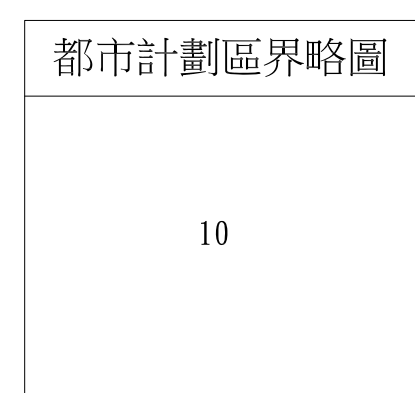
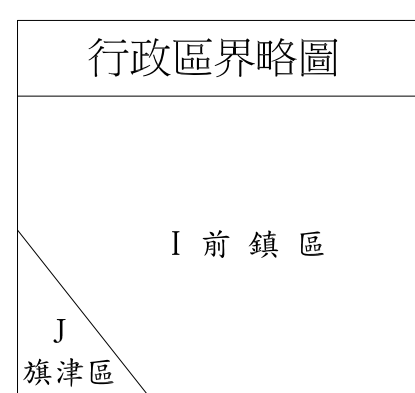

# 高雄市都市計畫樁位圖

圖號 2262

中華民國一〇七年七月

詮華工程顧問有限公司測製

計畫區別  
04 臨海特定區計畫



比例尺：一千分之一

圖幅接合表		
2163	2263	2363
2162	2262	2362
2161	2261	2361

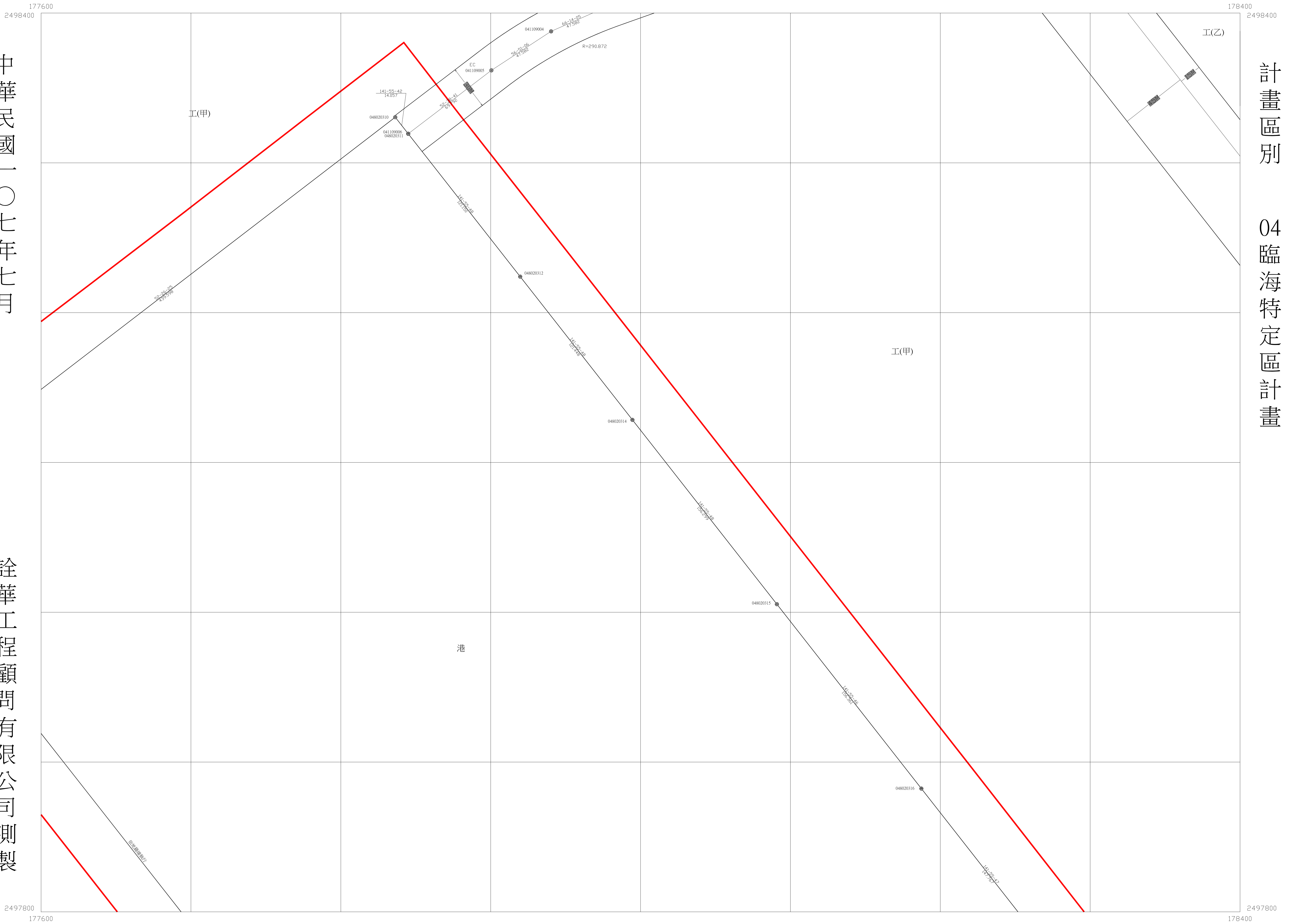
# 高雄市都市計畫樁位圖

圖號 2263

中華民國一〇七年七月

詮華工程顧問有限公司測製

計畫區別  
04 臨海特定區計畫



行政區界略圖

1 前鎮區
-------

都市計畫區界略圖

04
12

比例尺：一千分之一

圖幅接合表

2164	2264	2364
2163	2263	2363
2162	2262	2362

# 高雄市都市計畫樁位圖

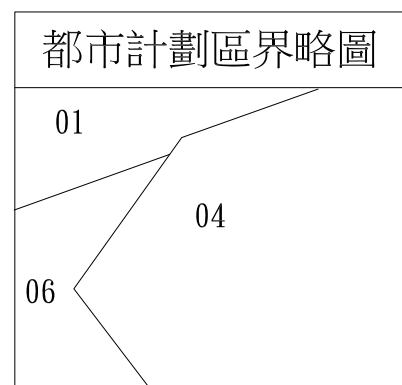
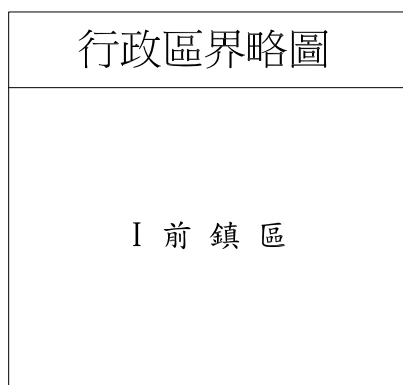
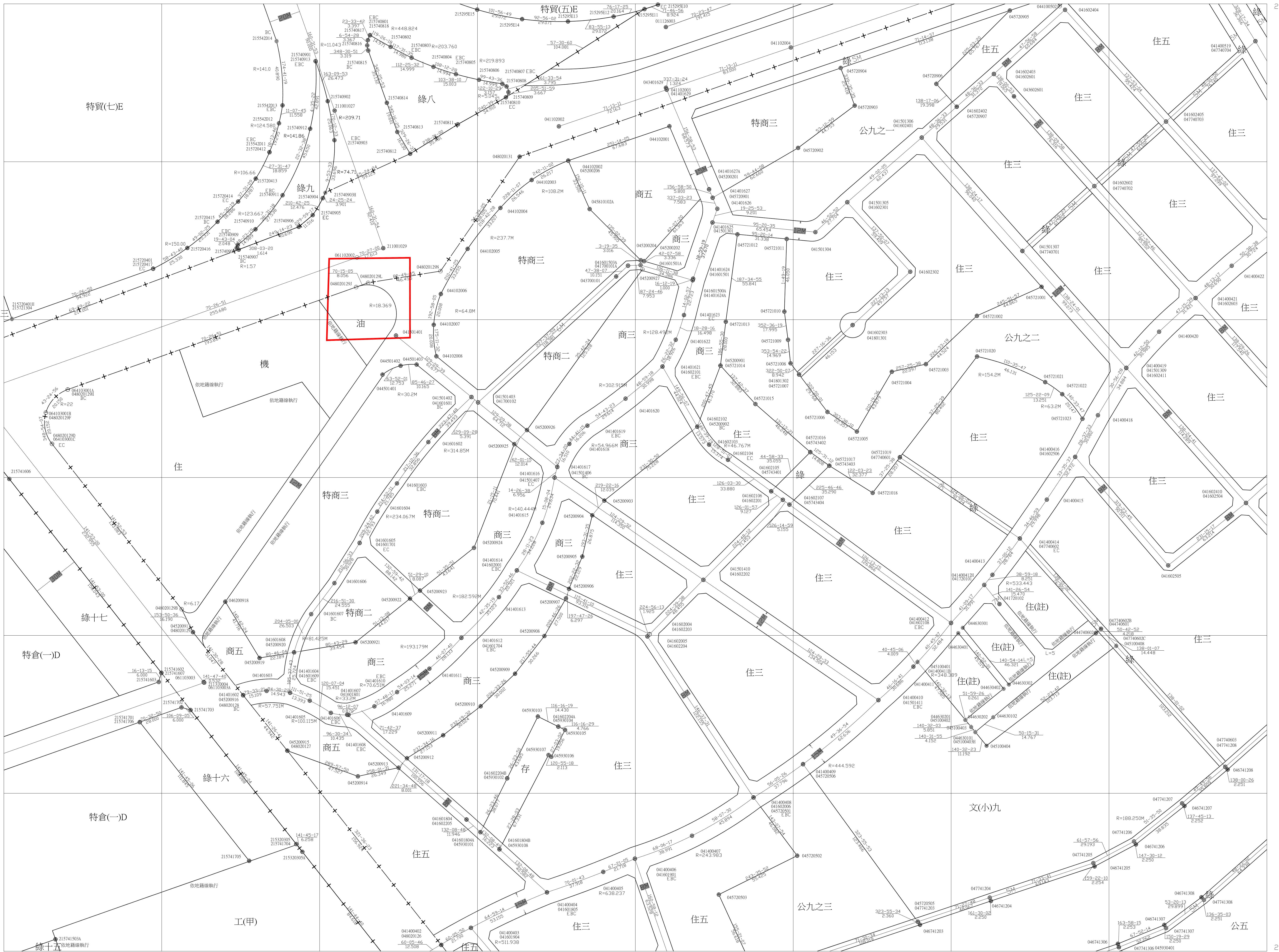
圖號 2265

中華民國一〇七年七月

詮華工程顧問有限公司測製

計畫區別

01 原高雄  
04 臨海特定區  
都市計畫



比例尺：一千分之一

2166	2266	2366
2165	2265	2365
2164	2264	2364

# 高雄市都市計畫樁位圖

圖號 2280

中華民國一〇七年七月

詮華工程顧問有限公司測製



計畫區別 05 灣子內凹子底都市計畫

行政區界略圖
B左營區

都市計畫區界略圖
05

比例尺：一千分之一

圖幅接合表
2181 2281 2381
2180 2280 2380
2179 2279 2379

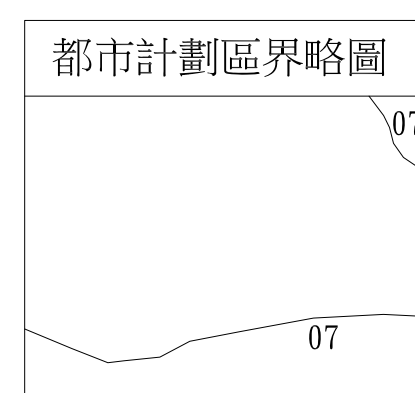
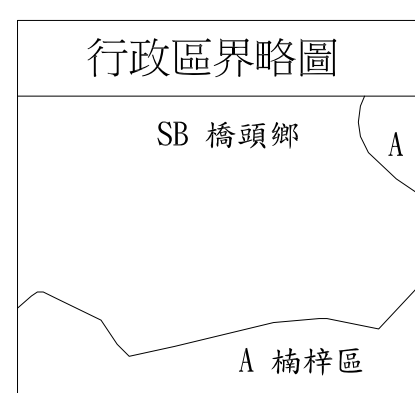
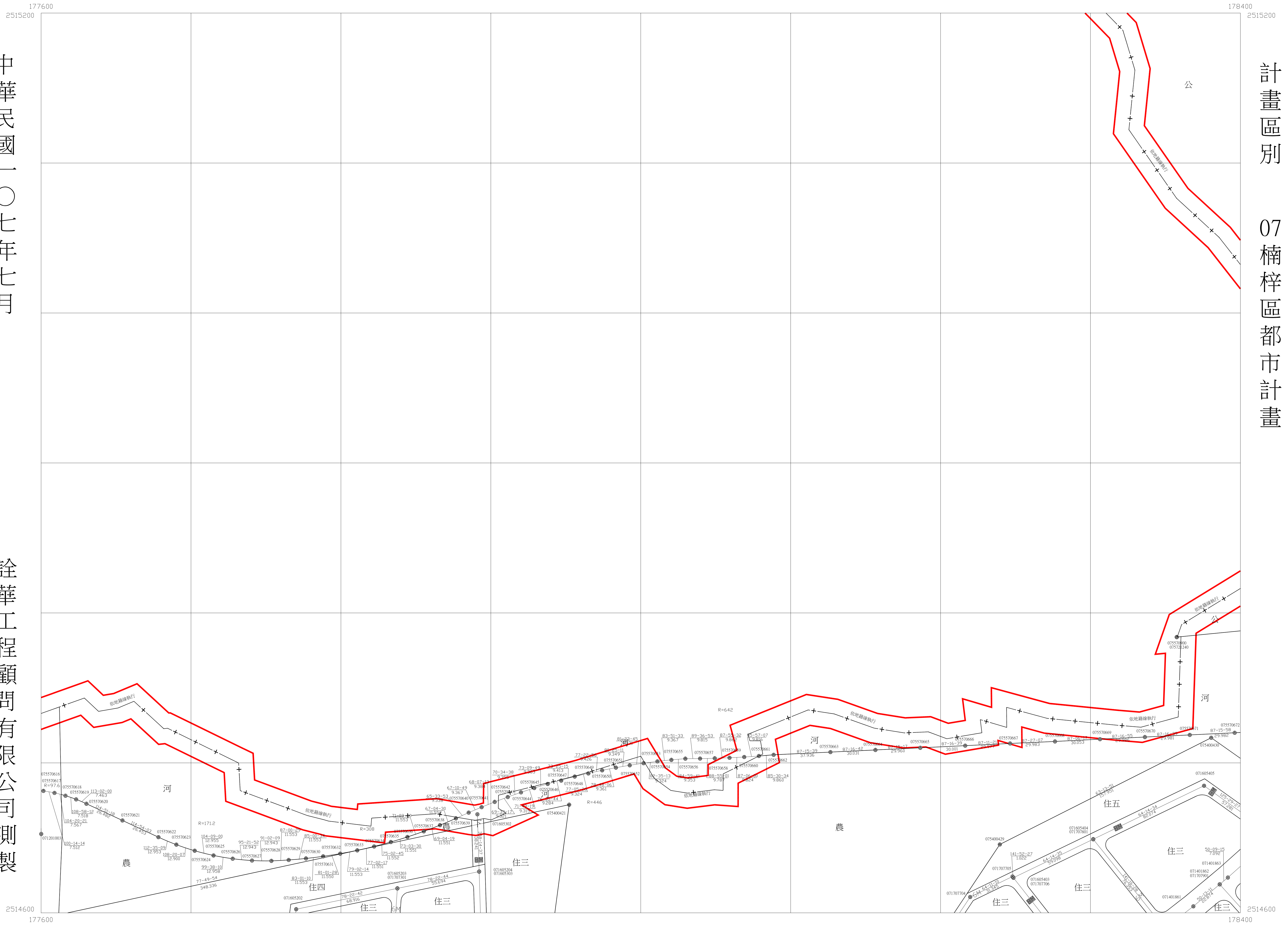
# 高雄市都市計畫樁位圖

圖號 2291

中華民國一〇七年七月

詮華工程顧問有限公司測製

計畫區別  
07楠梓區都市計畫



比例尺：一千分之一

	2292	2392
2191	2291	2391
2190	2290	2390

# 高雄市都市計畫樁位圖

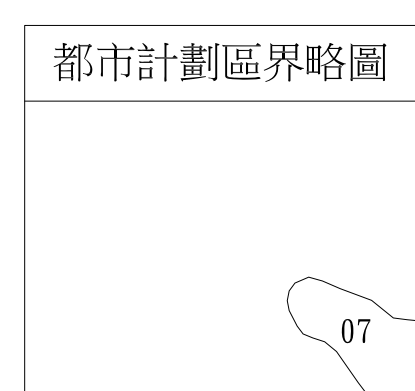
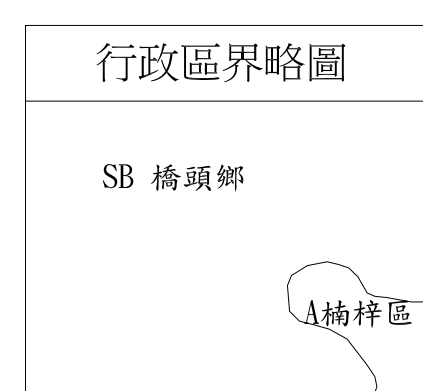

圖號 2292

中華民國一〇七年七月

詮華工程顧問有限公司測製

計畫區別

07 楠梓區都市計畫



比例尺：一千分之一

	2292	2392
2191	2291	2391

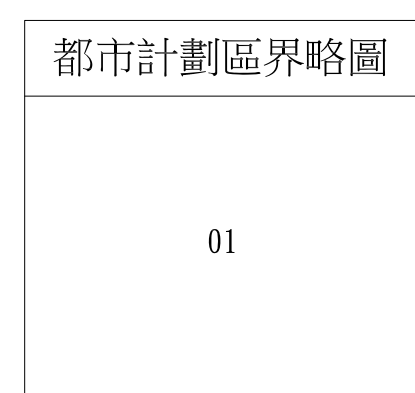
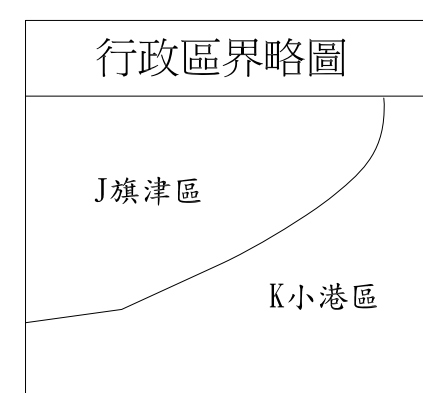
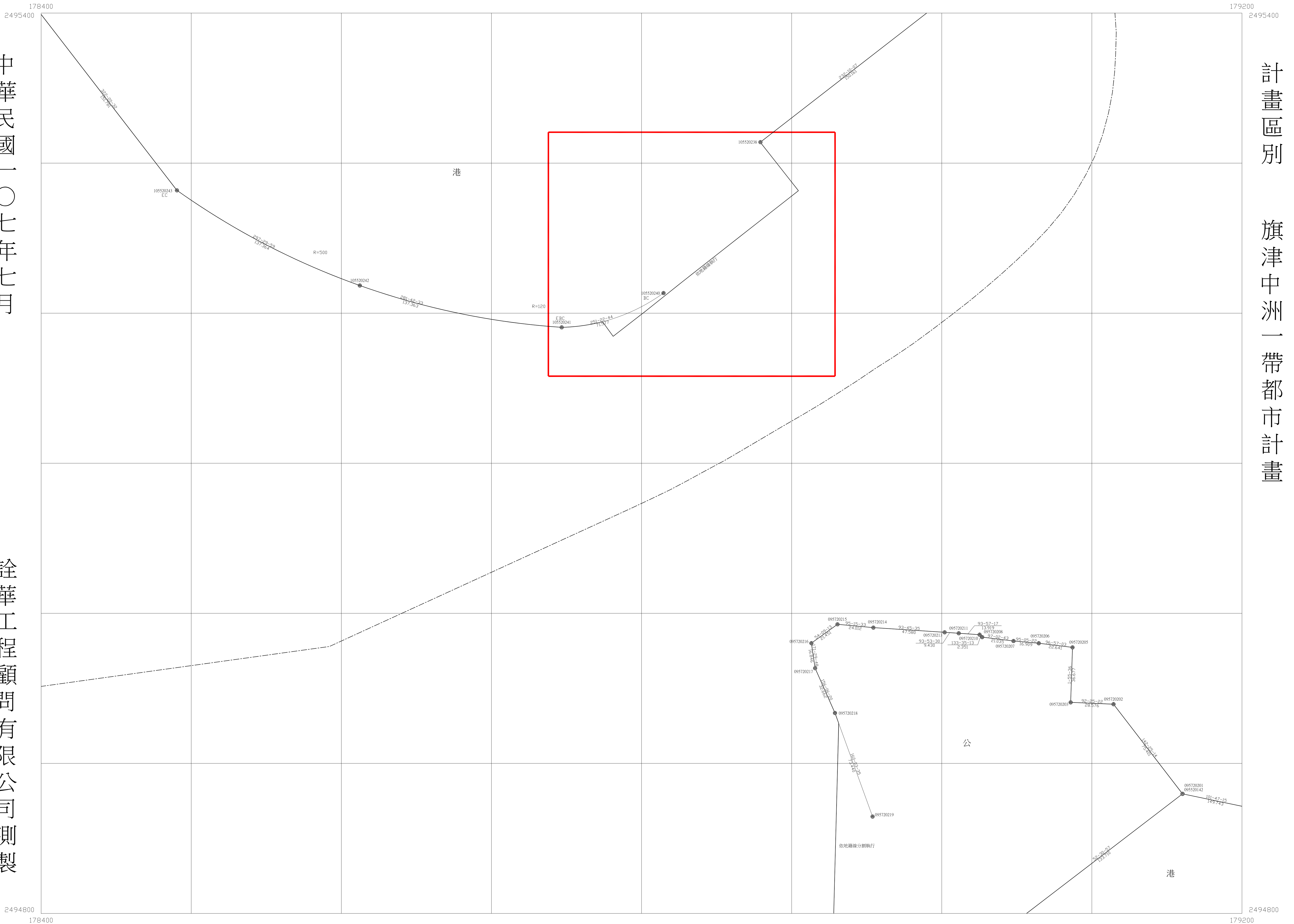
# 高雄市都市計畫樁位圖

圖號 2358

中華民國一〇七年七月

詮華工程顧問有限公司測製

計畫區別 旗津中洲一帶都市計畫



比例尺：一千分之一

圖幅接合表		
2259	2359	2459
2258	2358	2458
2257	2357	2457



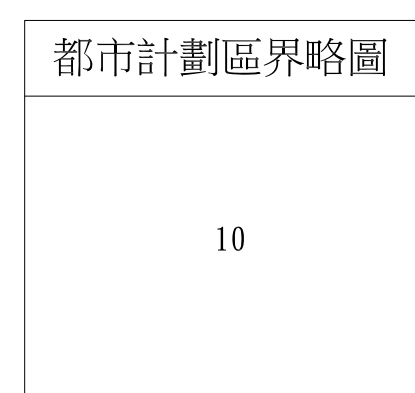
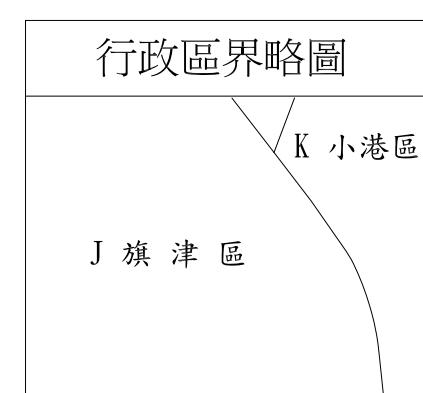
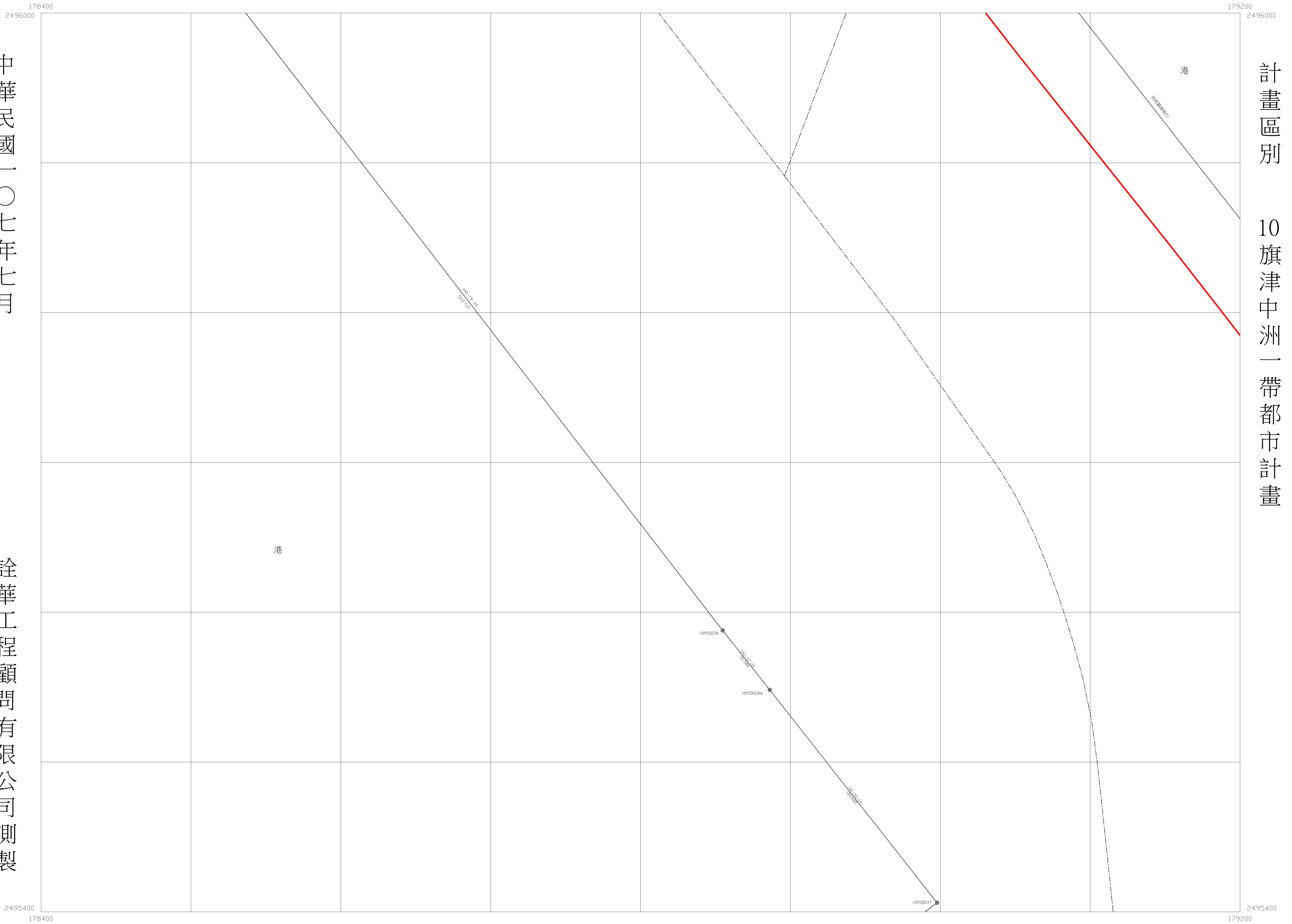
# 高雄市都市計畫樁位圖

圖號 2359

中華民國一〇七年七月

詮華工程顧問有限公司測製

計畫區別  
10 旗津中洲一帶都市計畫



比例尺：一千分之一

2260	2360	
2259	2359	
2258	2358	