

高雄市都市計畫樁位圖

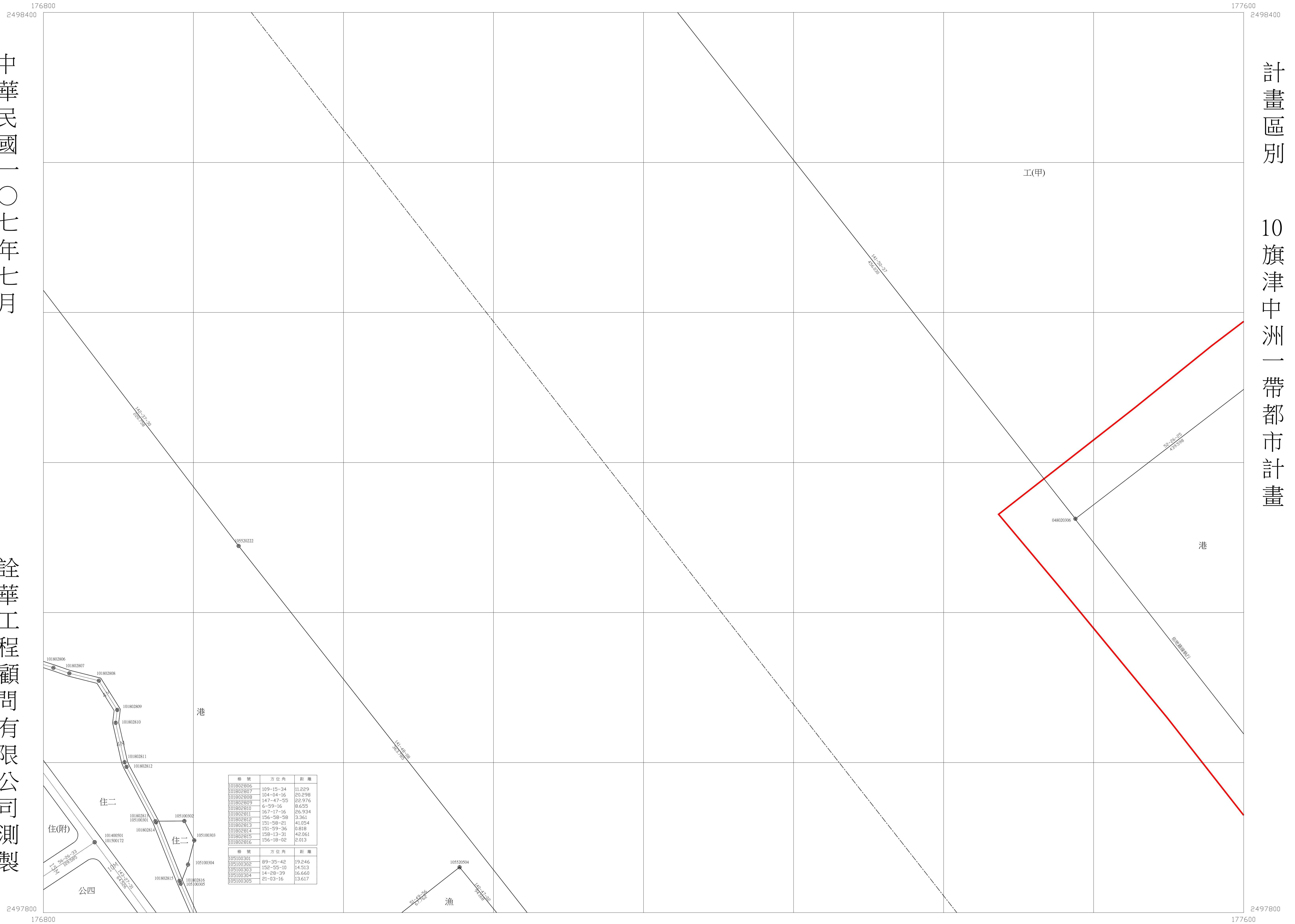
圖號 2163

中華民國一〇七年七月

詮華工程顧問有限公司測製

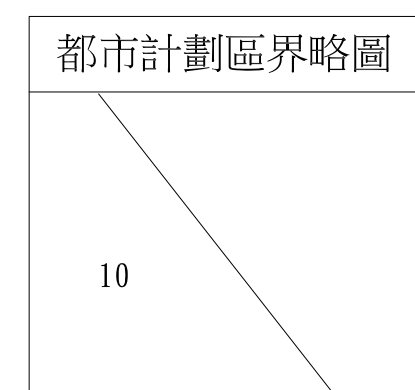
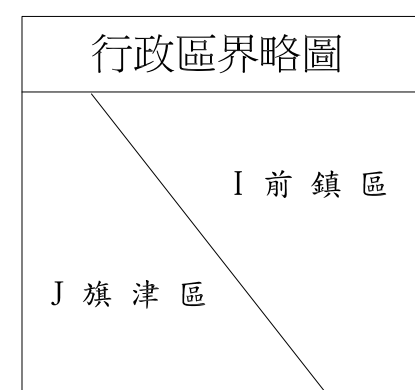
計畫區別

10旗津中洲一帶都市計畫



| 樁號 | 方位角 | 距離 |
|-----------|-----------|--------|
| 101802806 | 109-15-34 | 11.229 |
| 101802807 | 104-04-16 | 20.298 |
| 101802808 | 147-47-55 | 22.976 |
| 101802809 | 6-59-16 | 8.655 |
| 101802810 | 167-17-16 | 26.934 |
| 101802811 | 156-58-58 | 3.361 |
| 101802812 | 151-58-21 | 41.054 |
| 101802813 | 151-59-36 | 0.818 |
| 101802814 | 158-13-31 | 42.061 |
| 101802815 | 156-18-02 | 2.013 |
| 101802816 | | |

| 樁號 | 方位角 | 距離 |
|-----------|-----------|--------|
| 105100301 | 89-25-42 | 19.246 |
| 105100302 | 152-55-10 | 14.513 |
| 105100303 | 14-28-39 | 16.660 |
| 105100304 | 21-03-16 | 13.617 |



比例尺：一千分之一

| 圖幅接合表 | | |
|-------|------|------|
| 2064 | 2164 | 2264 |
| 2063 | 2163 | 2263 |
| 2062 | 2162 | 2262 |

高雄市都市計畫樁位圖

圖號 2173

176800
2504400

177600
2504400

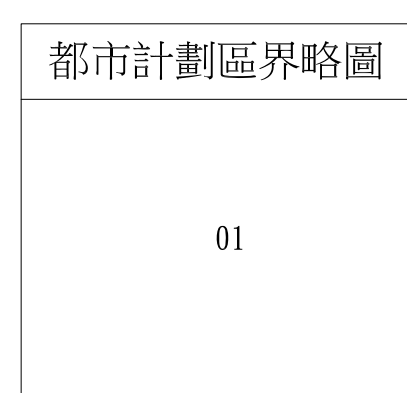
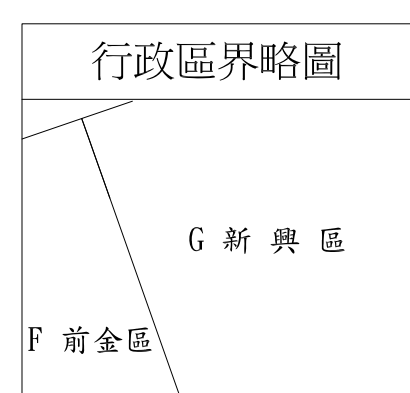
中華民國一〇七年七月

詮華工程顧問有限公司測製



2503800
176800

2503800
177600



比例尺：一千分之一

| | | |
|------|------|------|
| 2074 | 2174 | 2274 |
| 2073 | 2173 | 2273 |
| 2072 | 2172 | 2272 |

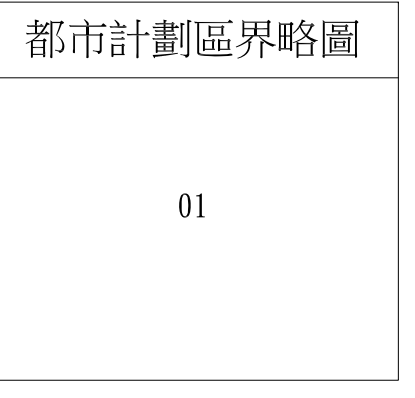
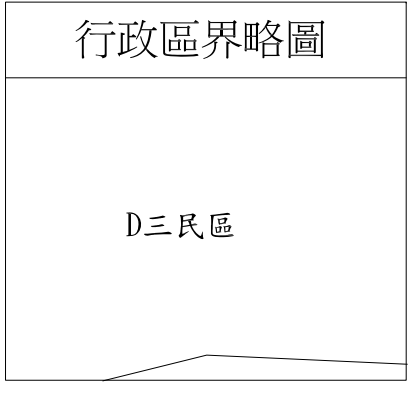
高雄市都市計畫樁位圖

圖號 2174

中華民國一〇七年七月

詮華工程顧問有限公司測製

計畫區別
01原高雄市都市計畫



比例尺：一千分之一

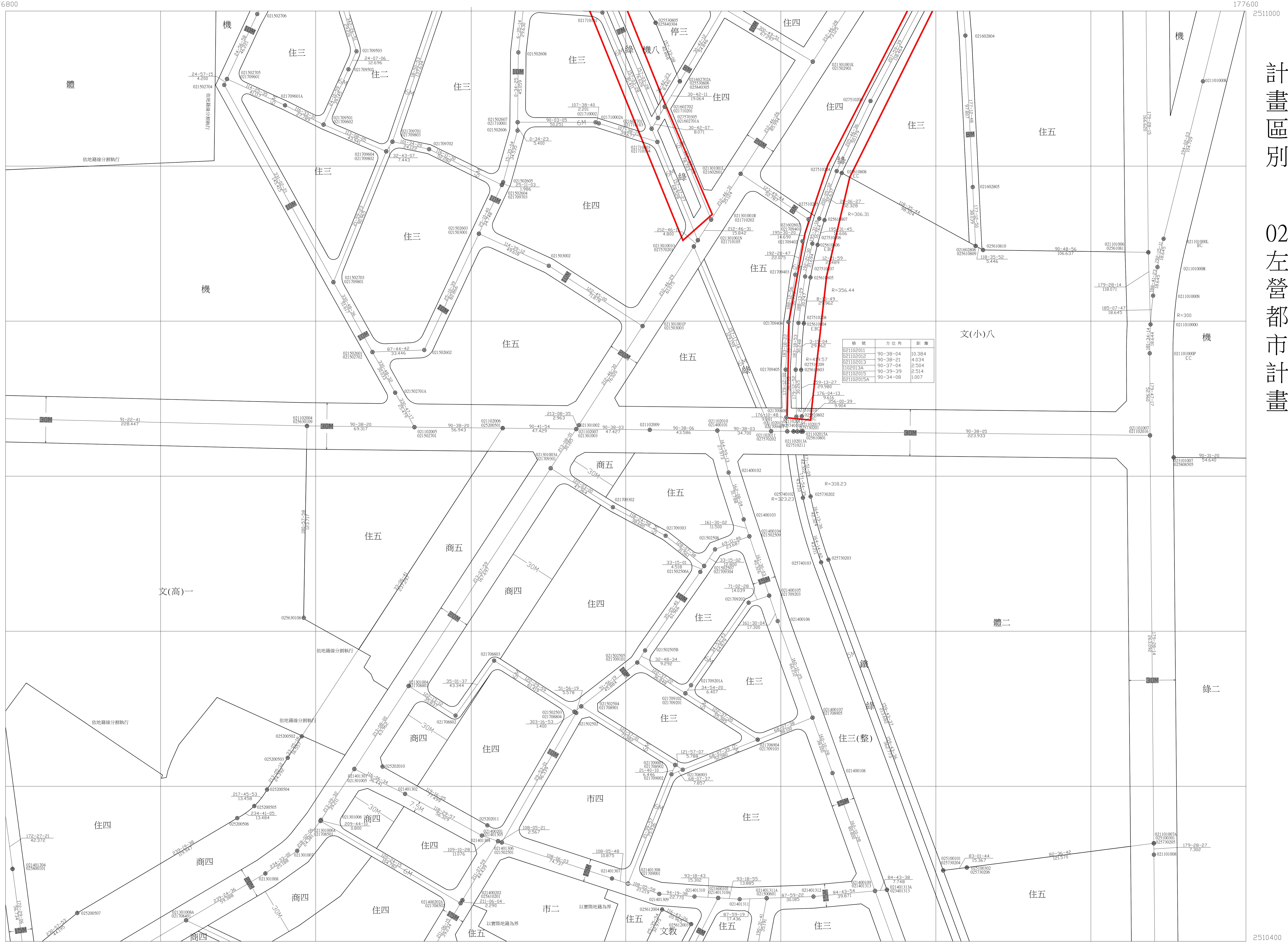
| | | |
|------|------|------|
| 2075 | 2175 | 2275 |
| 2074 | 2174 | 2274 |
| 2073 | 2173 | 2273 |

高雄市都市計畫樁位圖

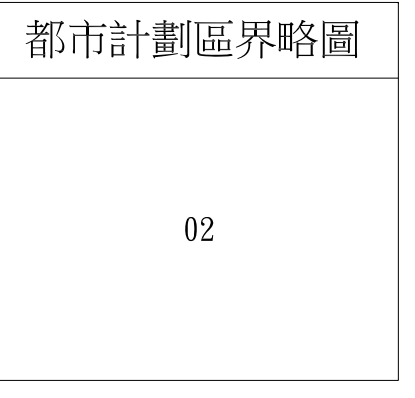
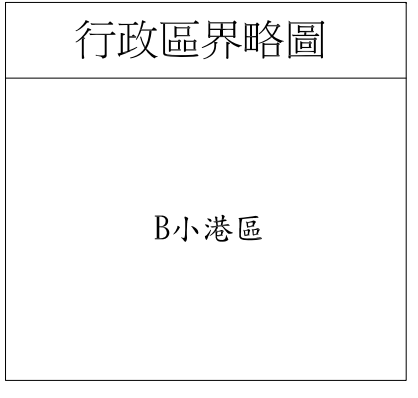
圖號 2184

中華民國一〇七年七月

詮華工程顧問有限公司測製



| 樁號 | 方位角 | 距離 |
|-----------|----------|--------|
| 021102011 | 90-38-04 | 10.384 |
| 021102012 | 90-39-21 | 4.034 |
| 021102013 | 90-37-04 | 2.504 |
| 021102014 | 90-39-39 | 2.514 |
| 021102015 | 90-34-08 | 1.007 |



比例尺：一千分之一

| | | |
|------|------|------|
| 2085 | 2185 | 2285 |
| 2084 | 2184 | 2284 |
| 2083 | 2183 | 2283 |

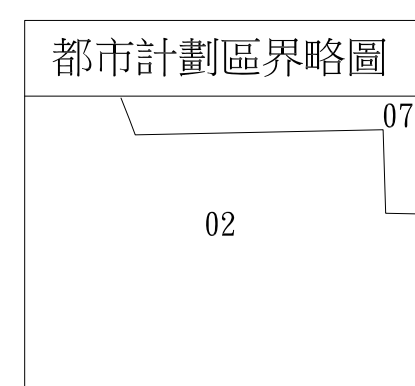
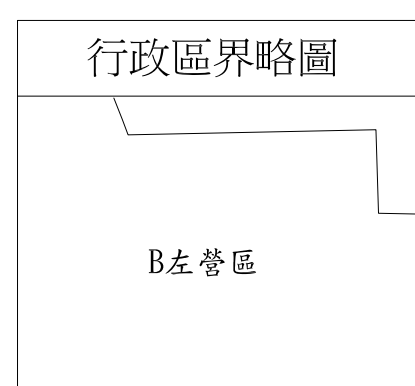
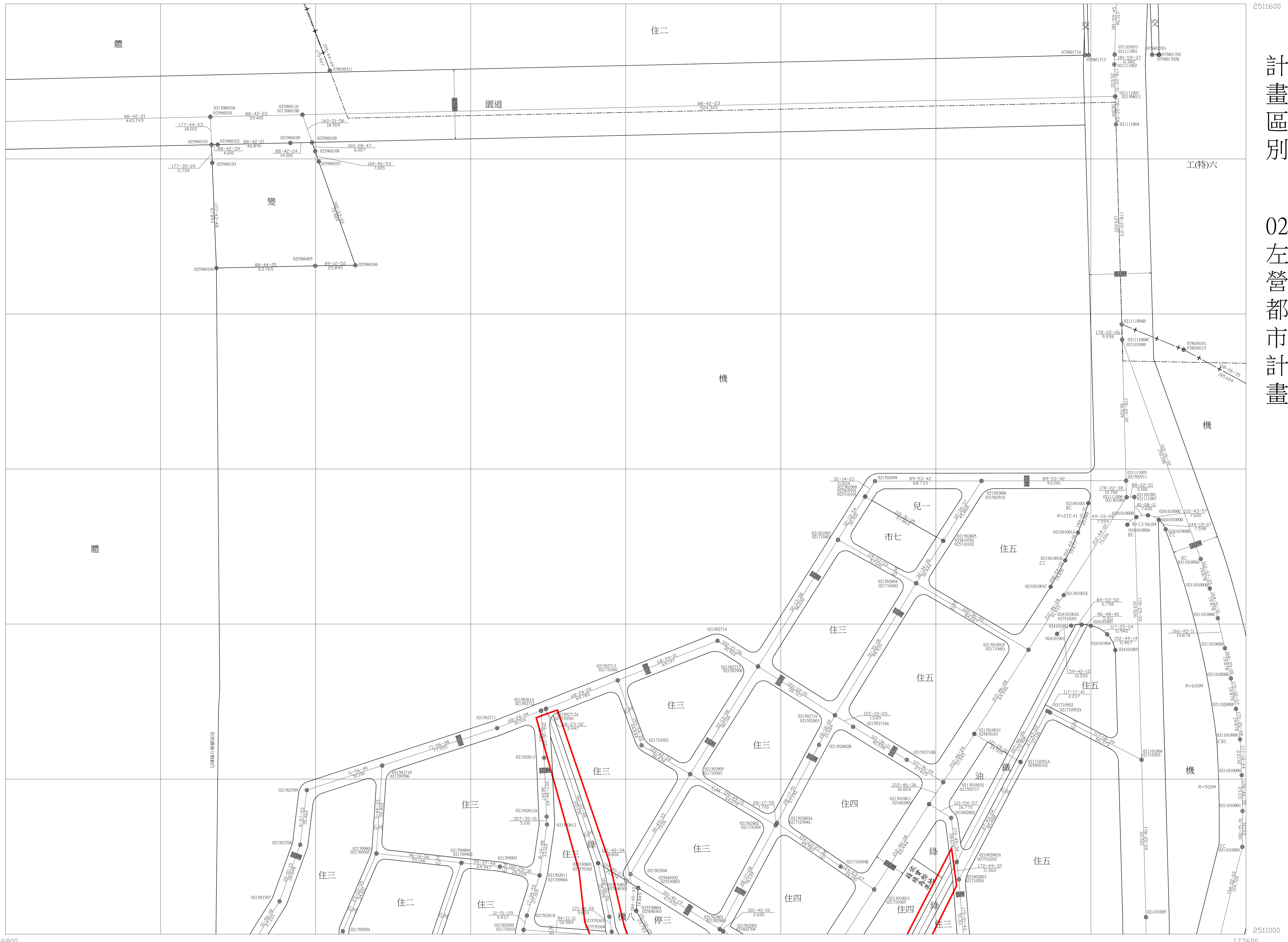
高雄市都市計畫樁位圖

圖號 2185

中華民國一〇七年七月

詮華工程顧問有限公司測製

計畫區別
02左營都市計畫



比例尺：一千分之一

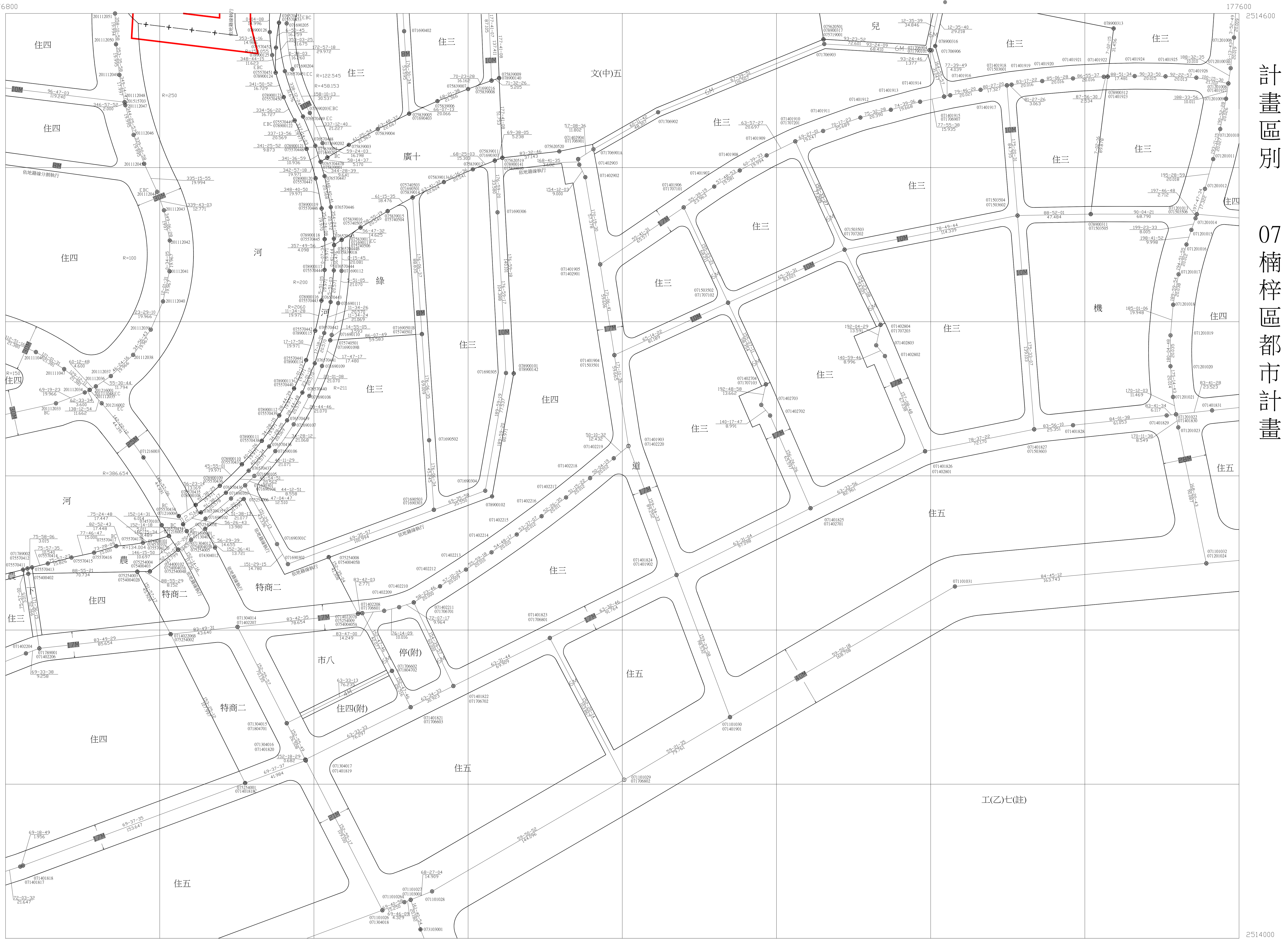
| | | |
|------|------|------|
| 2086 | 2186 | 2286 |
| 2085 | 2185 | 2285 |
| 2084 | 2184 | 2284 |

高雄市都市計畫樁位圖

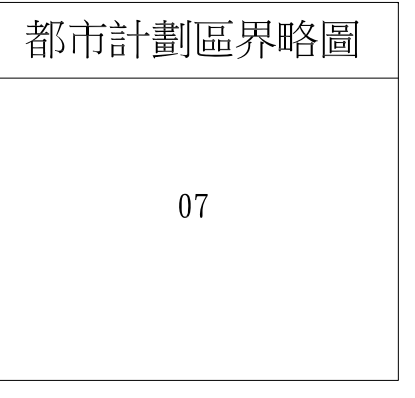
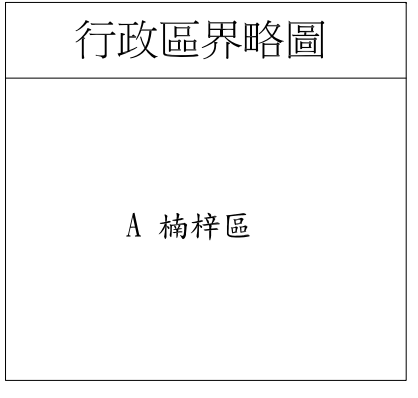
圖號 2190

中華民國一〇七年七月

詮華工程顧問有限公司測製



計畫區別
07楠梓區都市計畫



比例尺：一千分之一

| | | |
|------|------|------|
| 2091 | 2191 | 2291 |
| 2090 | 2190 | 2290 |
| 2089 | 2189 | 2289 |

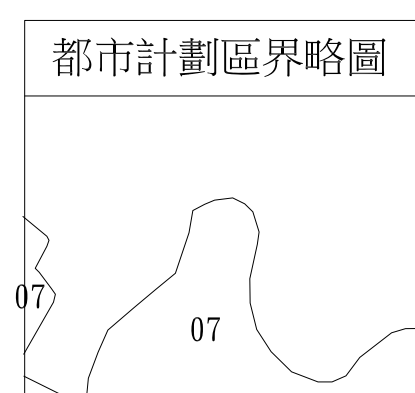
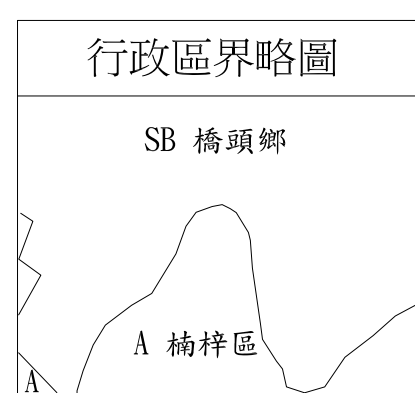
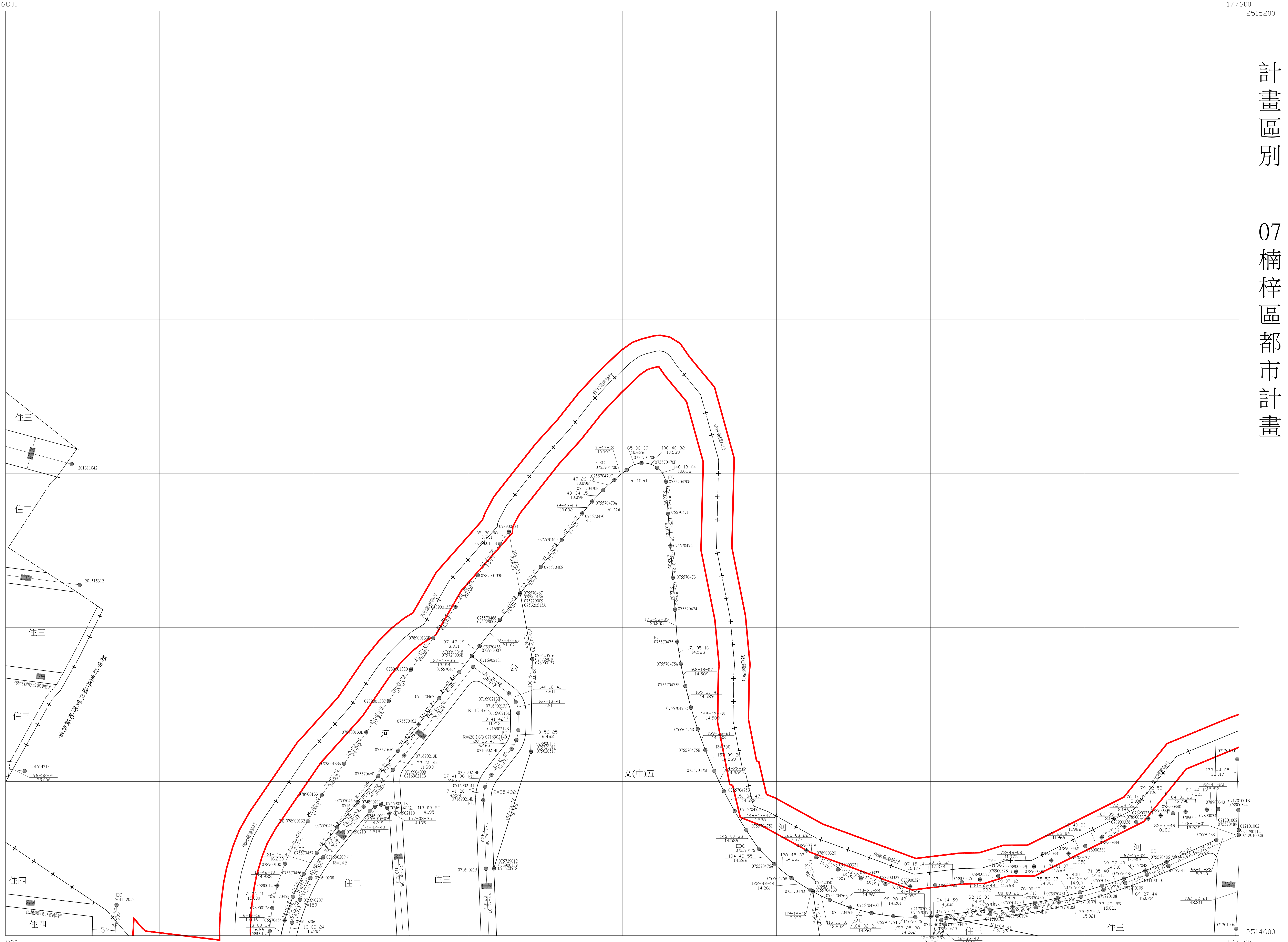
高雄市都市計畫樁位圖

圖號 2191

中華民國一〇七年七月

計畫區別
07楠梓區都市計畫

詮華工程顧問有限公司測製



比例尺：一千分之一

| | | |
|------|------|------|
| 2092 | 2192 | 2292 |
| 2091 | 2191 | 2291 |
| 2090 | 2190 | 2290 |

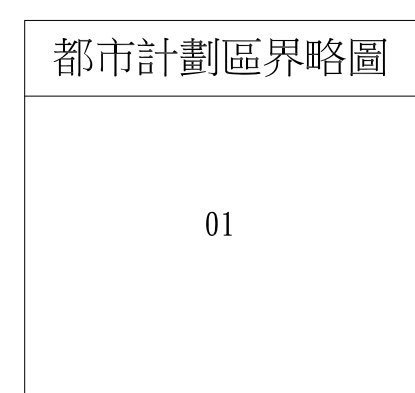
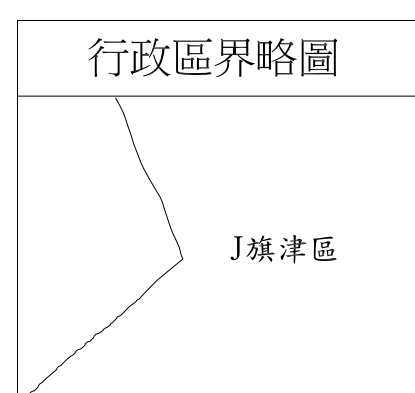
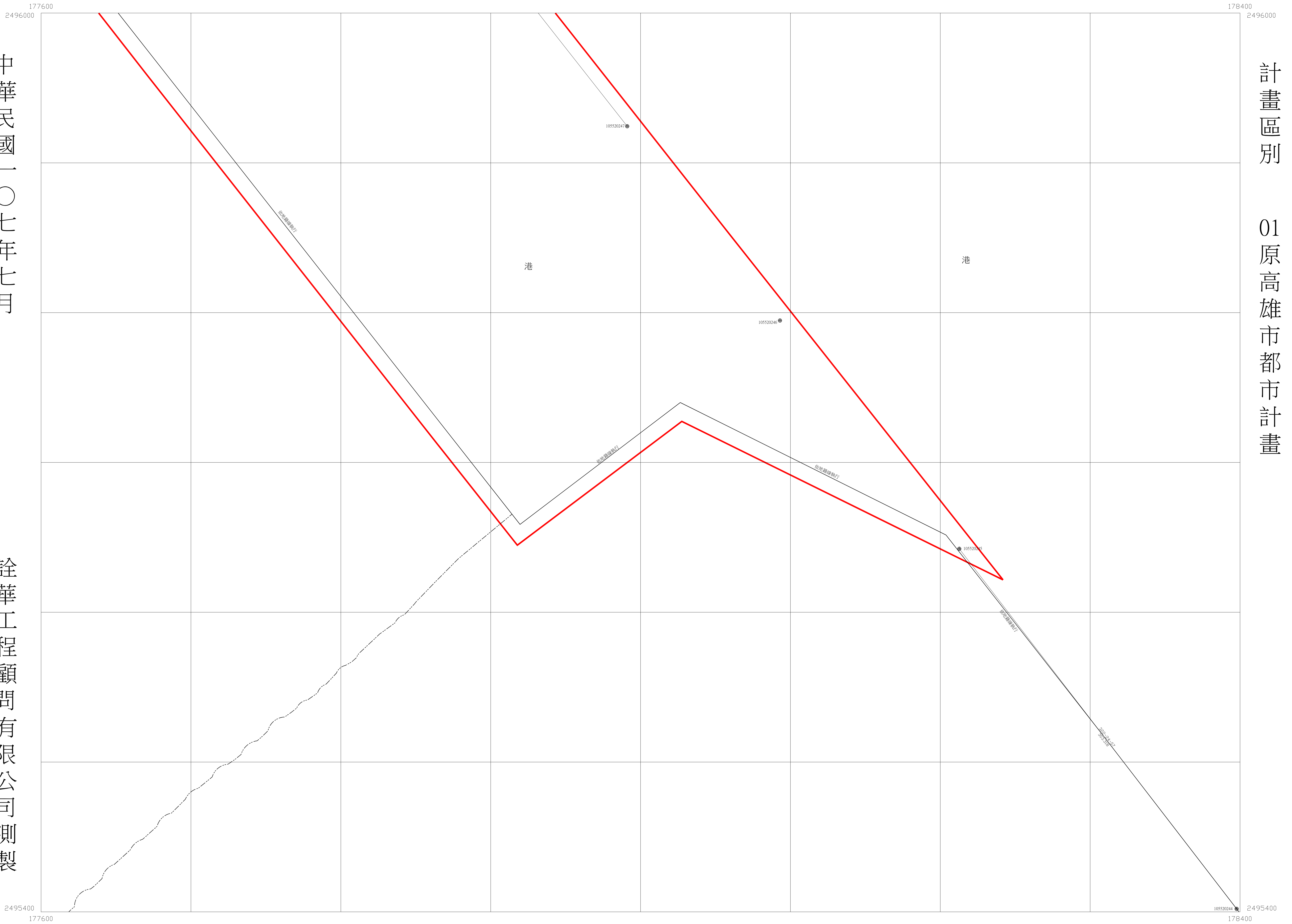
高雄市都市計畫樁位圖

圖號 2259

中華民國一〇七年七月

詮華工程顧問有限公司測製

計畫區別
01原高雄市都市計畫



比例尺：一千分之一

| 圖幅接合表 | | |
|-------|------|------|
| 2160 | 2260 | 2360 |
| 2159 | 2259 | 2359 |
| 2158 | 2258 | 2358 |

高雄市都市計畫樁位圖

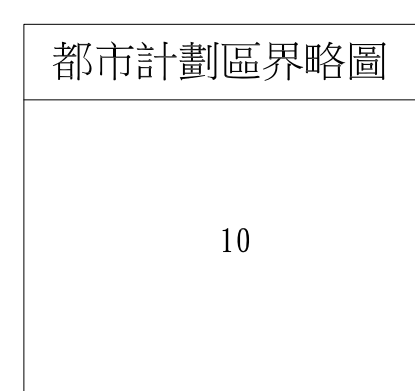
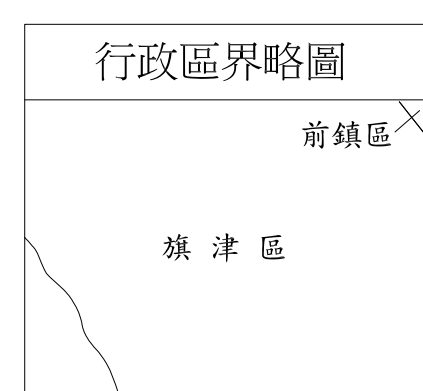
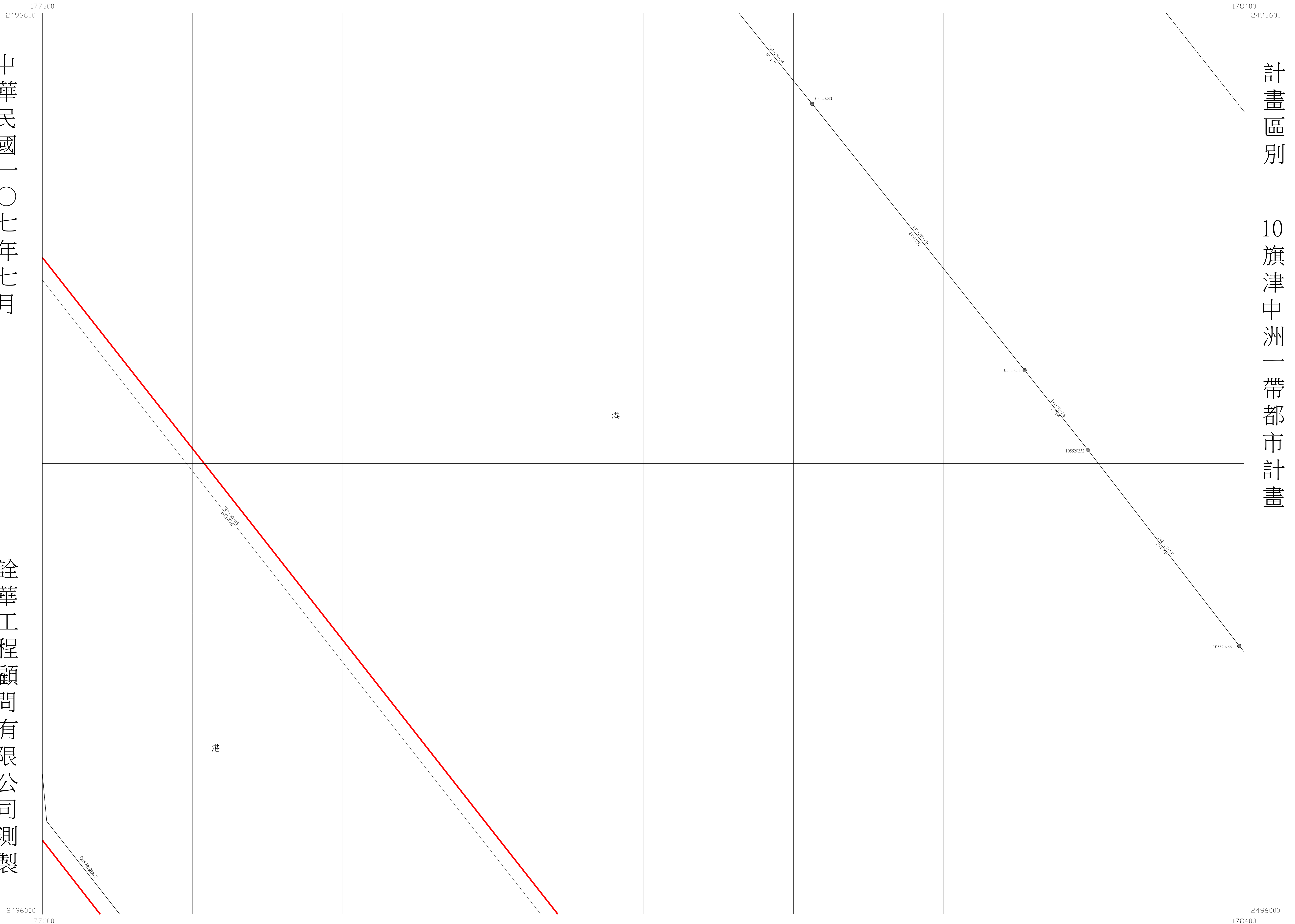
圖號 2260

中華民國一〇七年七月

詮華工程顧問有限公司測製

計畫區別

10旗津中洲一帶都市計畫



比例尺：一千分之一

| 圖幅接合表 | | |
|-------|------|------|
| 2161 | 2261 | 2361 |
| 2160 | 2260 | 2360 |
| 2159 | 2259 | 2359 |