

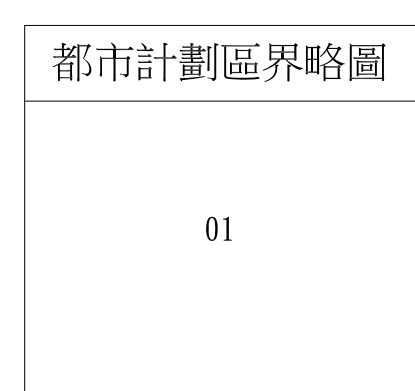
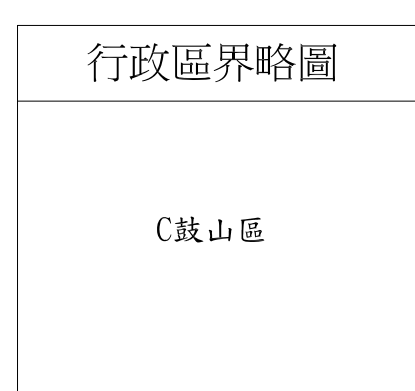
高雄市都市計畫樁位圖

圖號 1876

中華民國一〇七年七月

詮華工程顧問有限公司測製

計畫區別
01原高雄市都市計畫



比例尺：一千分之一

1777	1877	1977
1776	1876	1976
1775	1875	1975

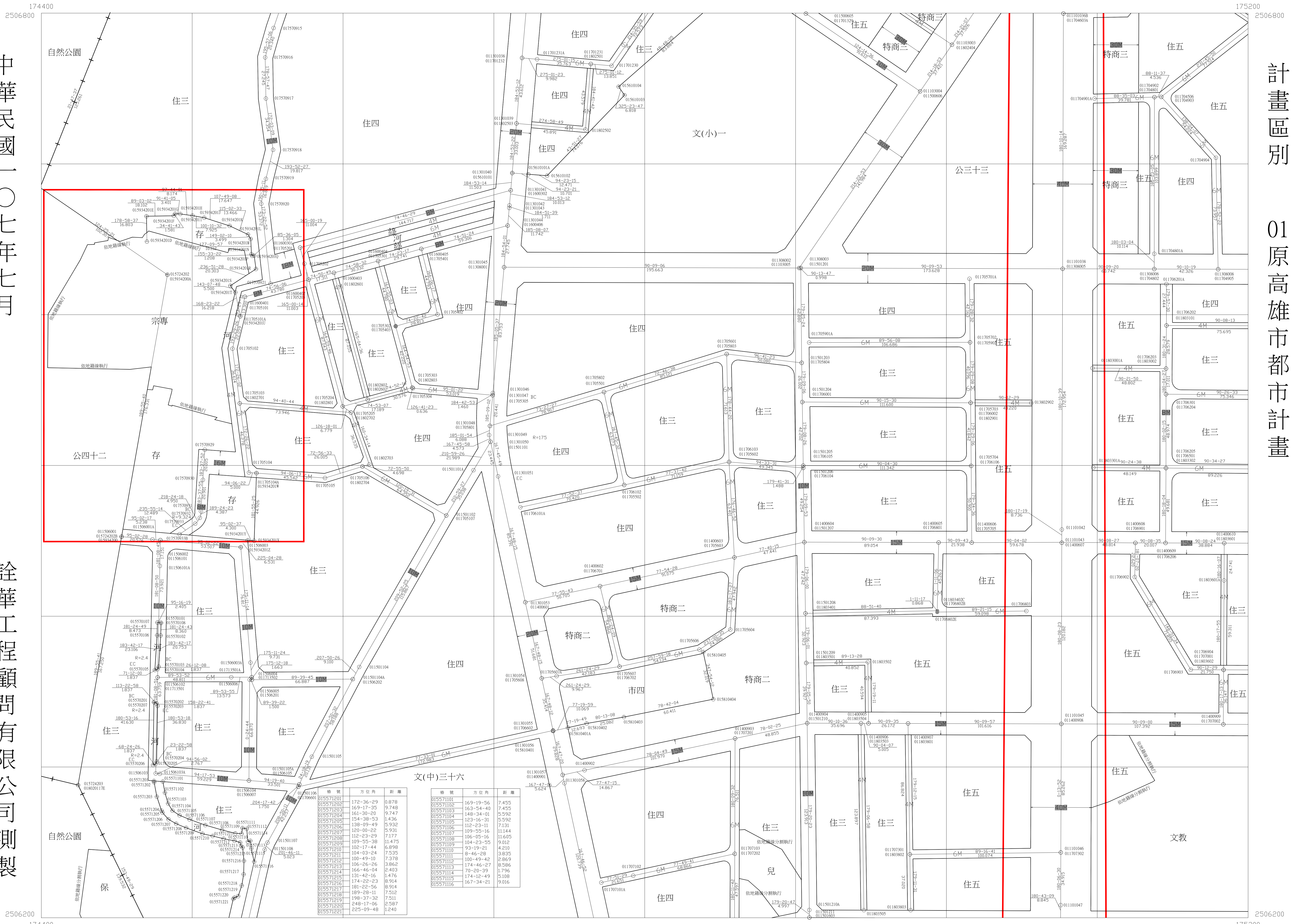
高雄市都市計畫樁位圖

圖號 1877

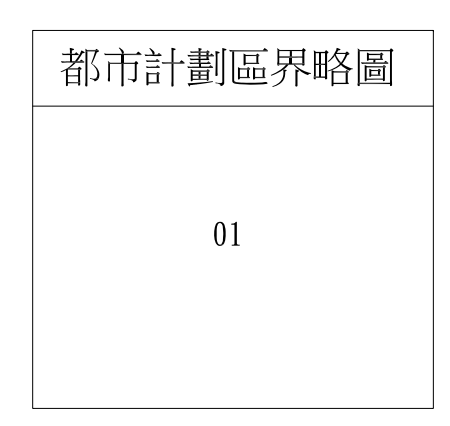
中華民國一〇七年七月

詮華工程顧問有限公司測製

計畫區別 01原高雄市都市計畫



樁號	方位角	距離
01557101	172-36-29	0.878
01557102	169-17-35	9.748
01557103	161-30-20	9.747
01557104	154-38-53	1.436
01557105	138-09-49	5.932
01557106	120-00-22	5.931
01557107	112-23-29	7.177
01557108	109-55-38	11.475
01557109	102-17-44	6.898
01557110	100-49-10	7.378
01557111	106-26-26	3.862
01557112	166-46-04	2.403
01557113	121-42-16	1.476
01557114	174-22-23	8.914
01557115	181-22-56	8.914
01557116	189-28-11	7.512
01557117	198-37-32	7.511
01557118	248-17-06	2.587
01557119	225-09-48	1.240



比例尺：一千分之一

1778	1878	1978
1777	1877	1977
1776	1876	1976

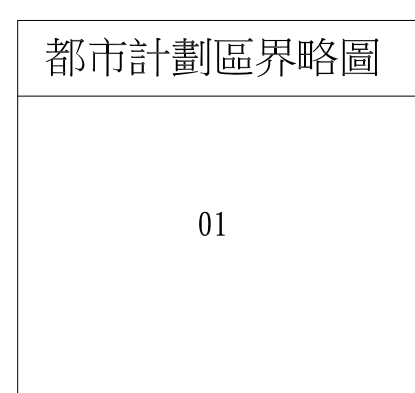
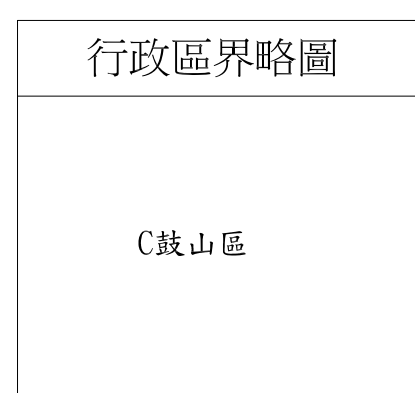
高雄市都市計畫樁位圖

圖號 1878

中華民國一〇七年七月

詮華工程顧問有限公司測製

計畫區別
01原高雄市都市計畫



比例尺：一千分之一

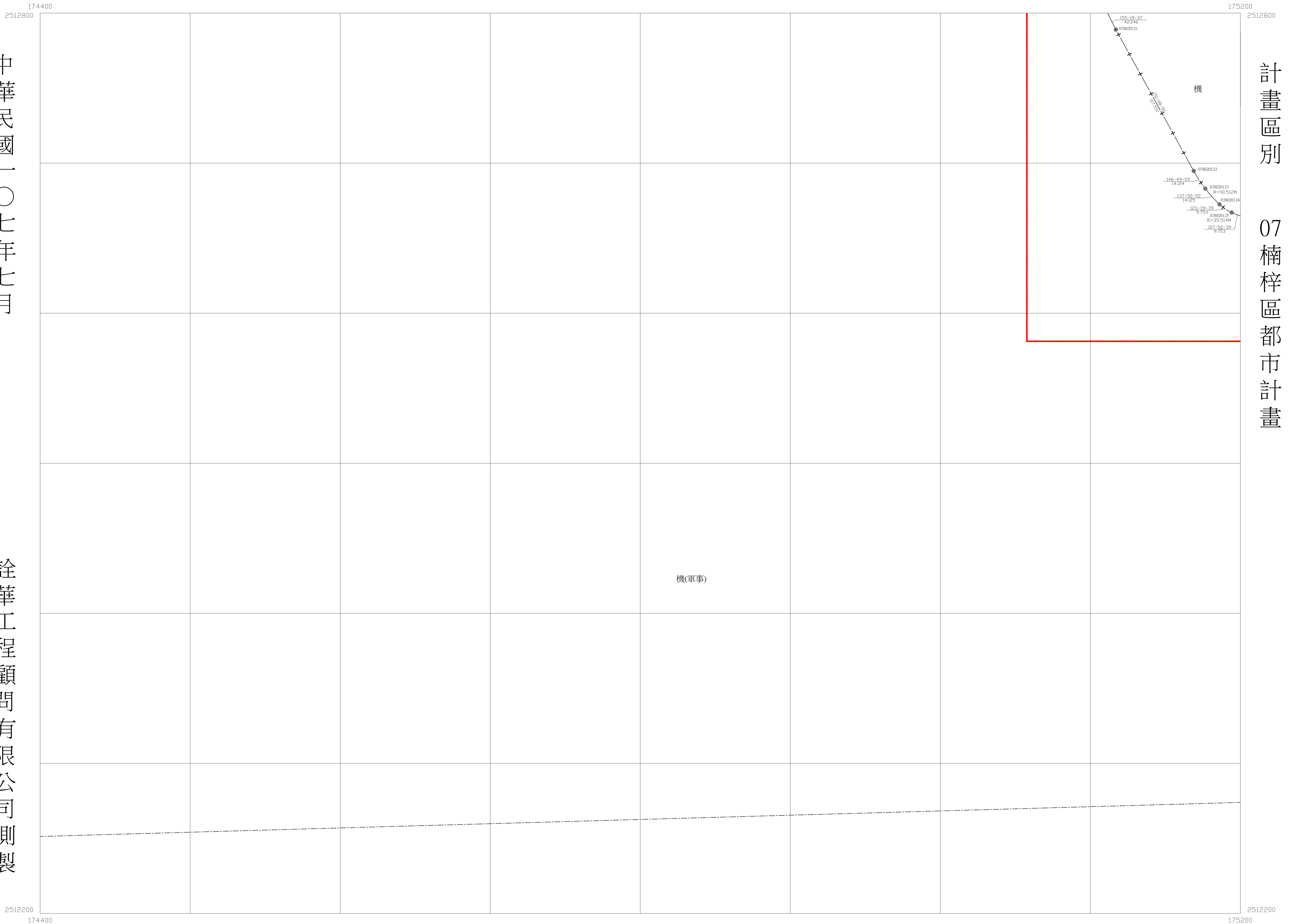
1779	1879	1979
1778	1878	1978
1777	1877	1977

高雄市都市計畫樁位圖

圖號 1887

中華民國一〇七年七月

詮華工程顧問有限公司測製



計畫區別
07 楠梓區都市計畫

行政區界略圖
A 楠梓區
B 左營區

都市計畫區界略圖
07

比例尺：一千分之一

圖幅接合表		
1788	1888	1988
1787	1887	1987
1786	1886	1986

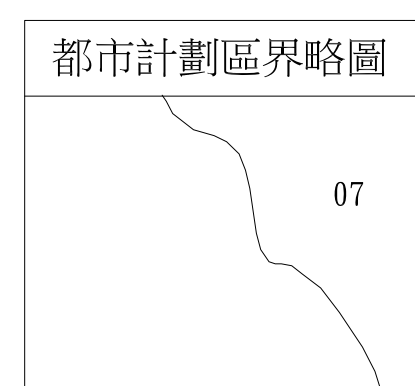
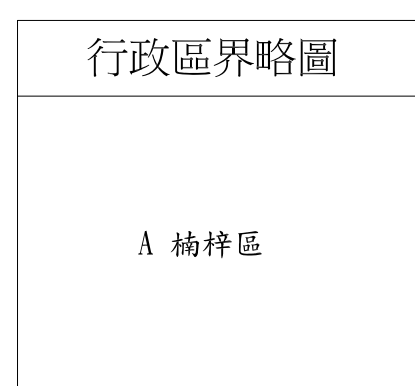
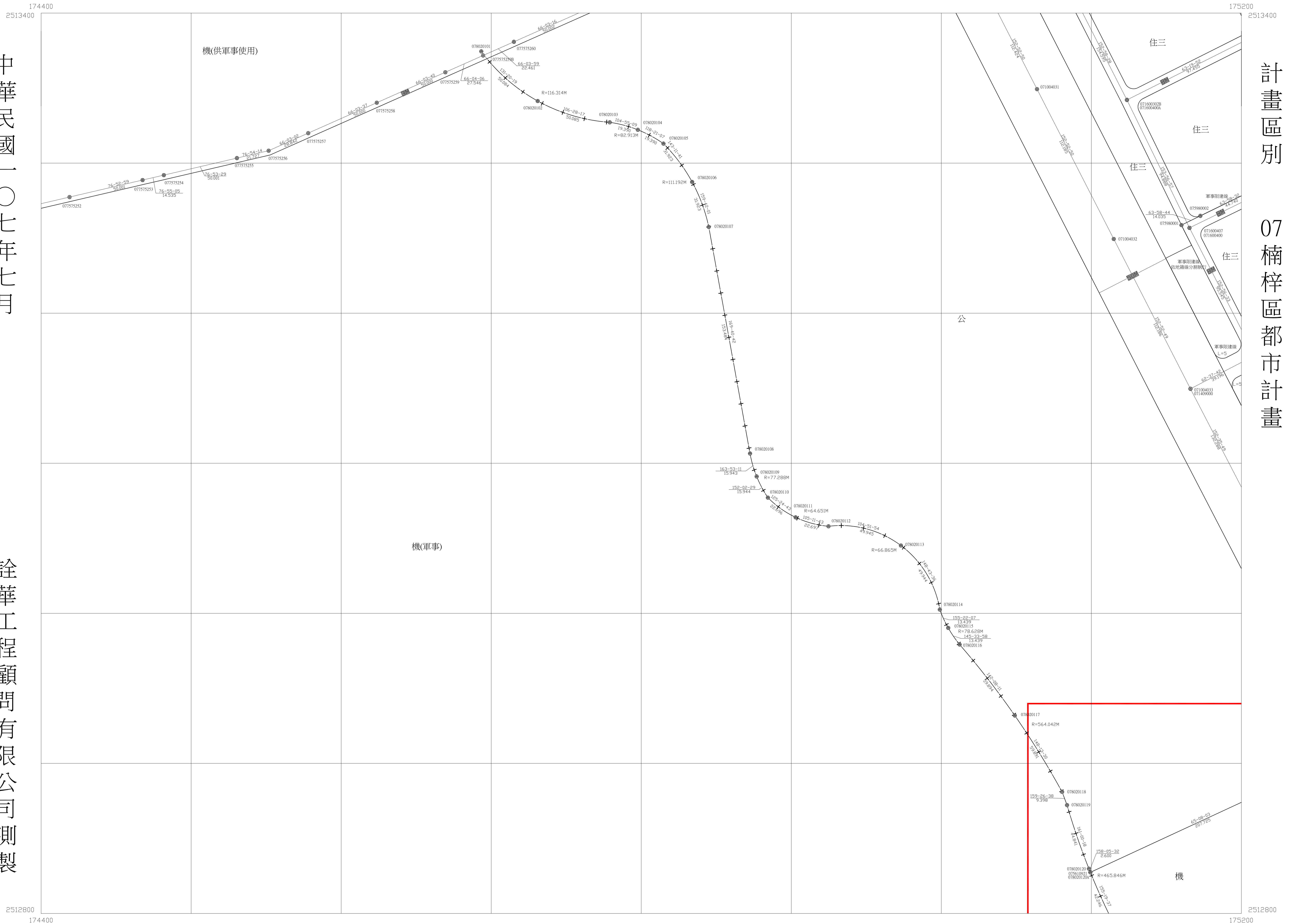
高雄市都市計畫樁位圖

圖號 1888

中華民國一〇七年七月

詮華工程顧問有限公司測製

計畫區別
07楠梓區都市計畫



比例尺：一千分之一

1789	1889	1989
1788	1888	1988
1787	1887	1987

高雄市都市計畫樁位圖

圖號 1889

中華民國一〇七年七月

詮華工程顧問有限公司測製

計畫區別
20 高雄大學特定區都市計畫



行政區界略圖
A 樁位區

都市計畫區界略圖
20

比例尺：一千分之一

圖幅接合表		
1790	1890	1990
1789	1889	1989
1788	1888	1988

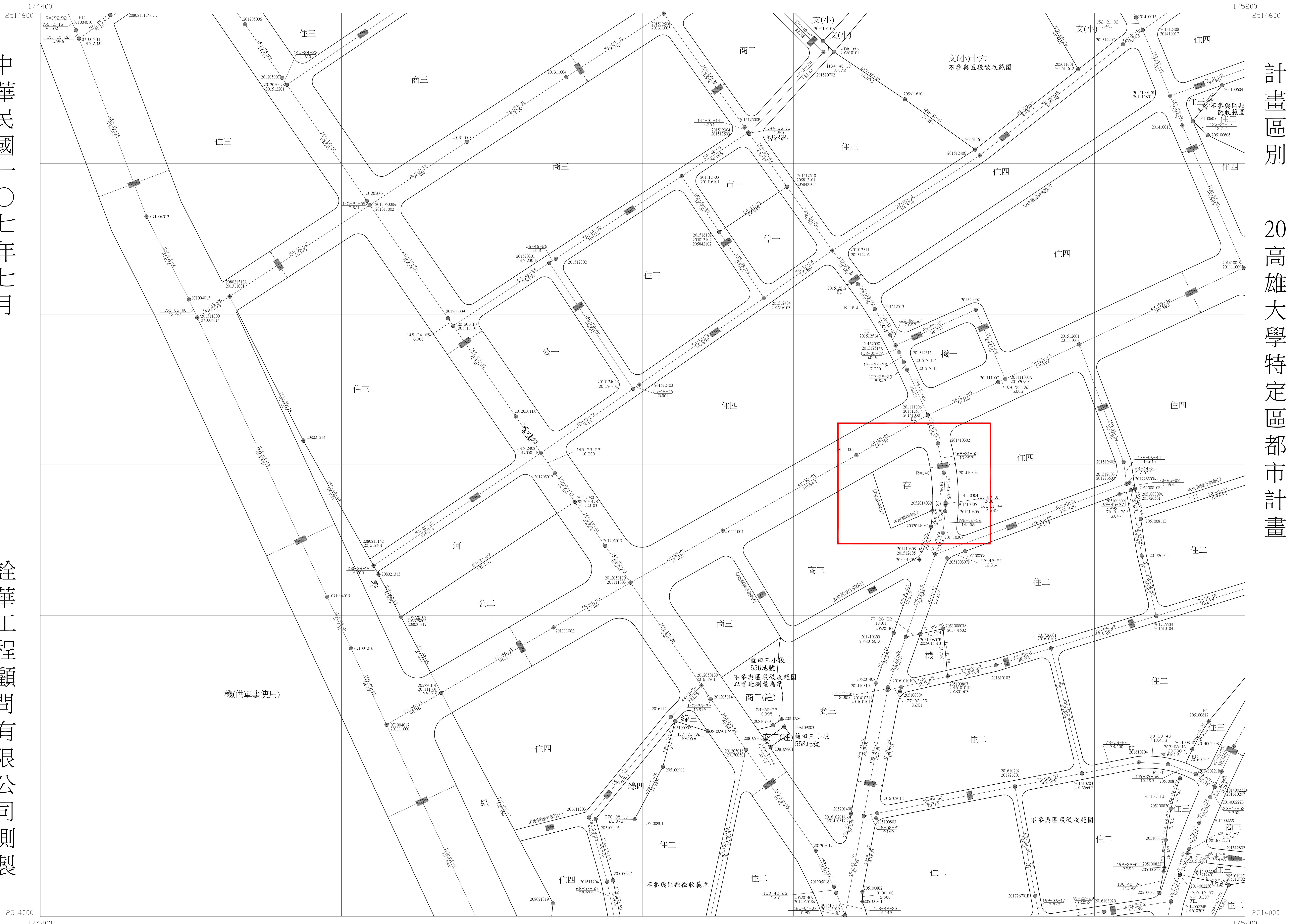
高雄市都市計畫樁位圖

圖號 1890

中華民國一〇七年七月

詮華工程顧問有限公司測製

計畫區別
20高雄大學特定區都市計畫



行政區界略圖
A 楠梓區

都市計畫區界略圖
07

比例尺：一千分之一

圖幅接合表		
1791	1891	1991
1790	1890	1990
1789	1889	1989

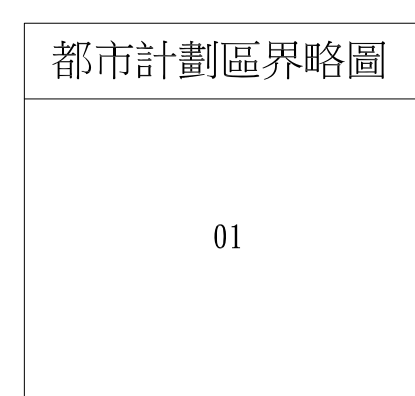
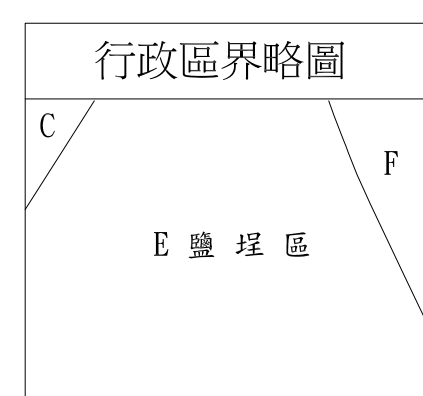
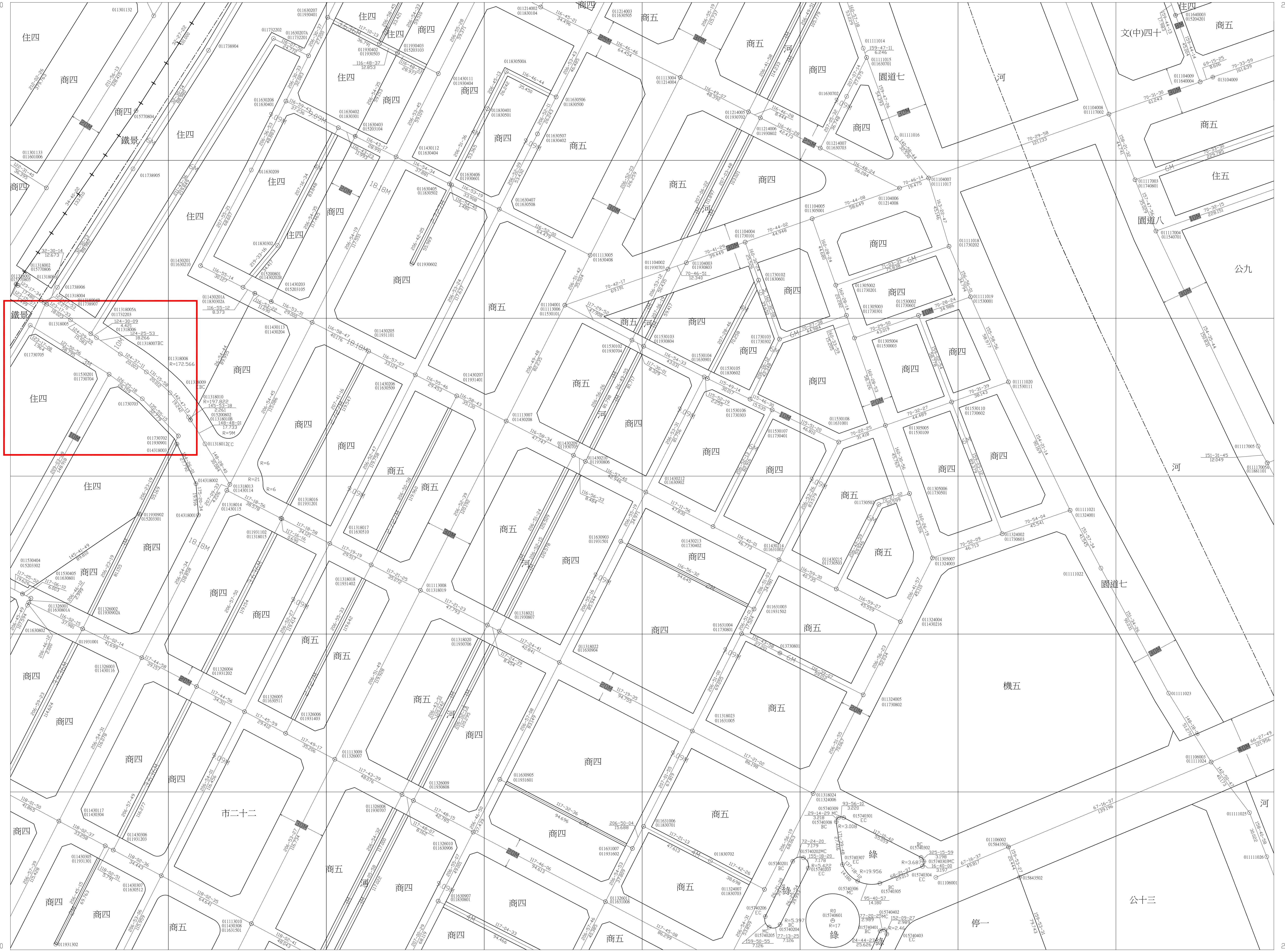
高雄市都市計畫樁位圖

圖號 1972

中華民國一〇七年七月

詮華工程顧問有限公司測製

計畫區別
01原高雄市都市計畫



比例尺：一千分之一

1873	1973	2073
1872	1972	2072
1871	1971	2071

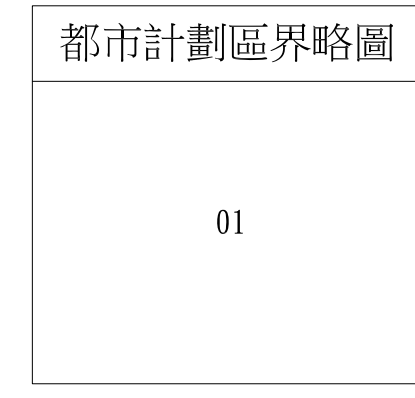
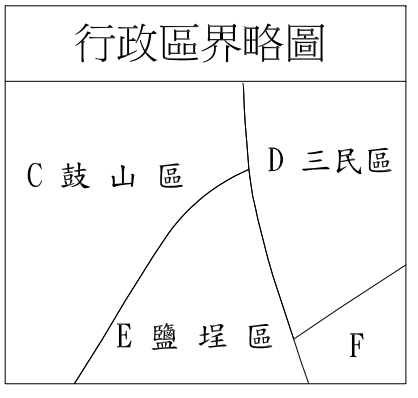
高雄市都市計畫樁位圖

圖號 1973

中華民國一〇七年七月

詮華工程顧問有限公司測製

計畫區別
01原高雄市都市計畫



比例尺：一千分之一

1874	1974	2074
1873	1973	2073
1872	1972	2072