

高雄市都市計畫樁位圖


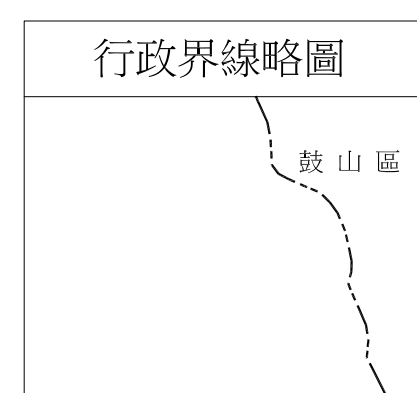
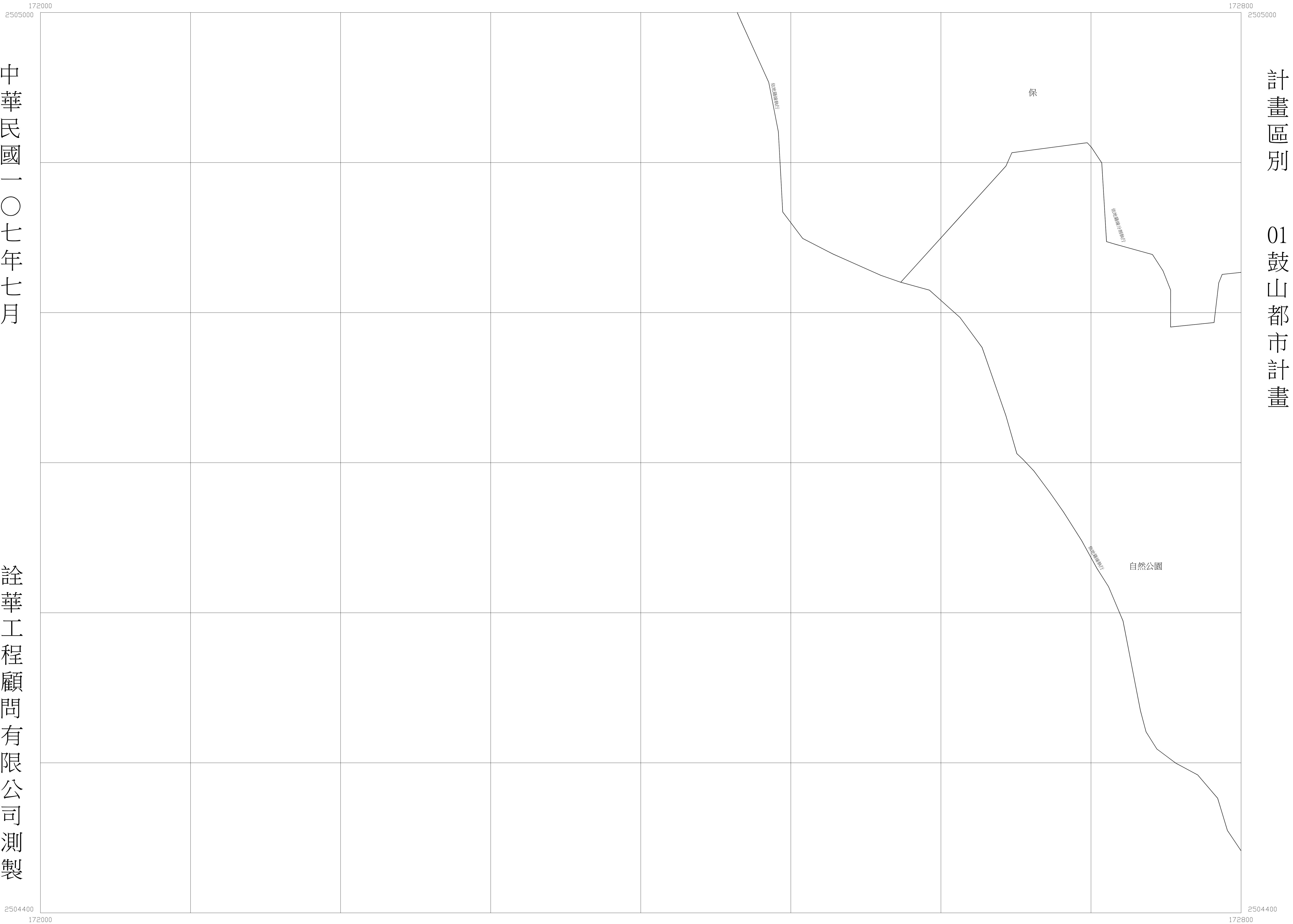
圖號 1574

中華民國一〇七年七月

詮華工程顧問有限公司測製

計畫區別

01 鼓山都市計畫



比例尺：一千分之一

	1575	1675
	1574	1674
	1573	1673

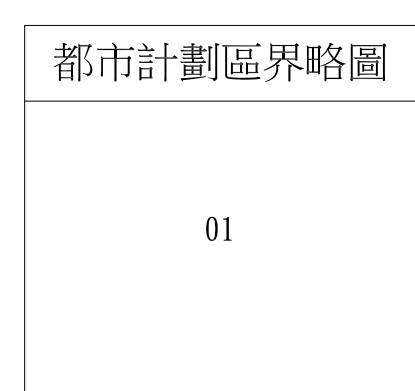
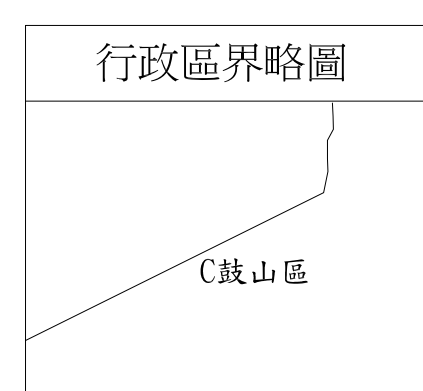
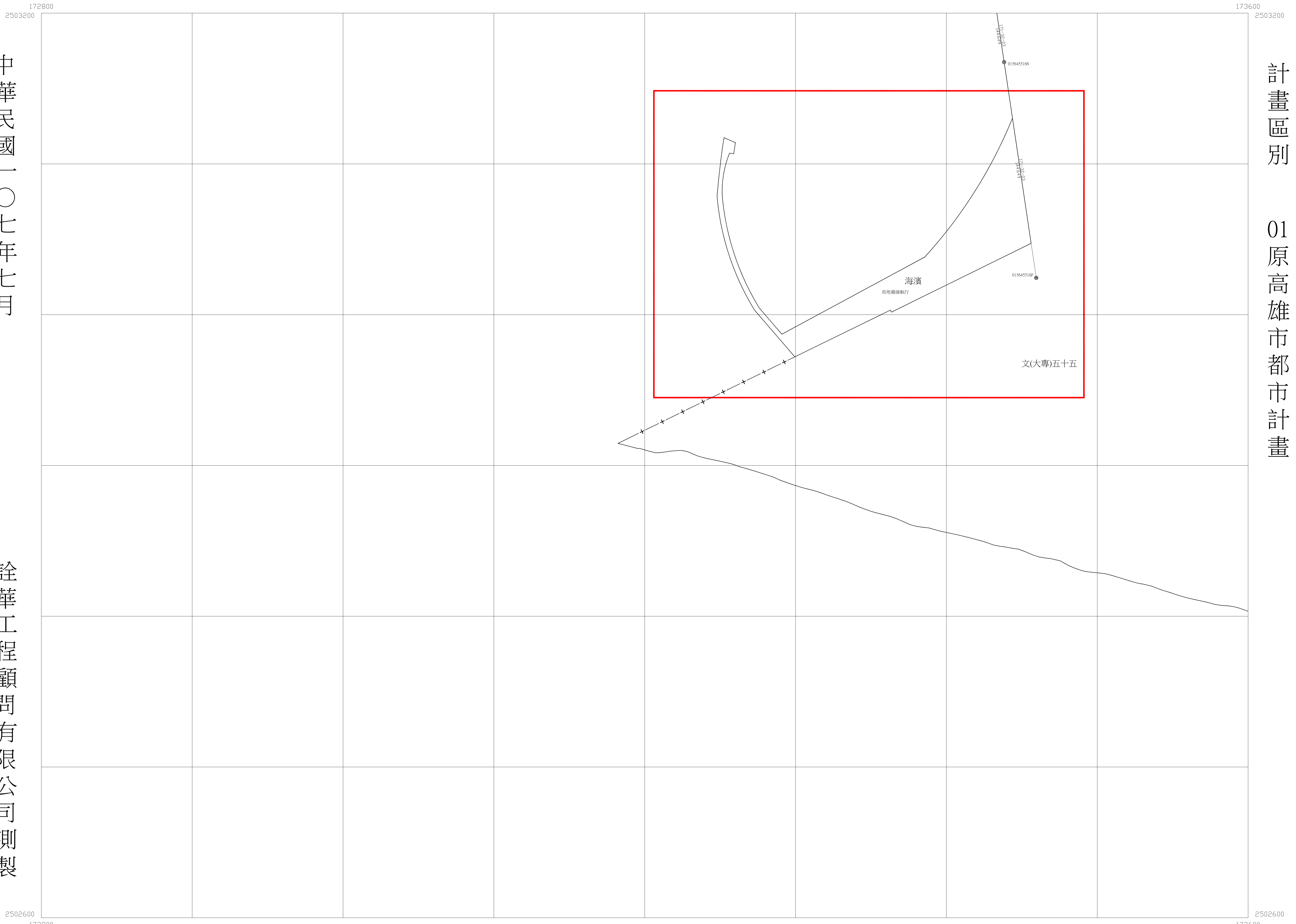
高雄市都市計畫樁位圖

圖號 1671

中華民國一〇七年七月

詮華工程顧問有限公司測製

計畫區別
01原高雄市都市計畫



比例尺：一千分之一

圖幅接合表		
	1672	1772
1571	1671	1771
1570	1670	1770

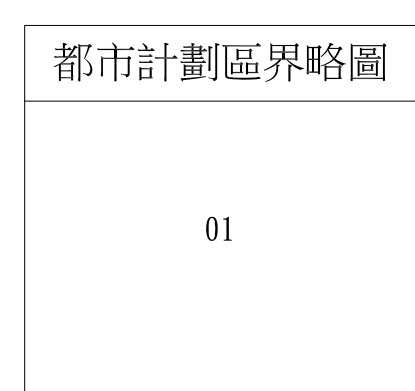
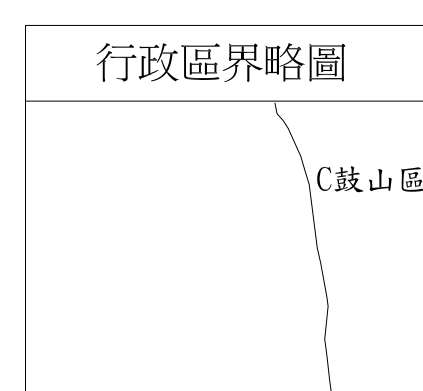
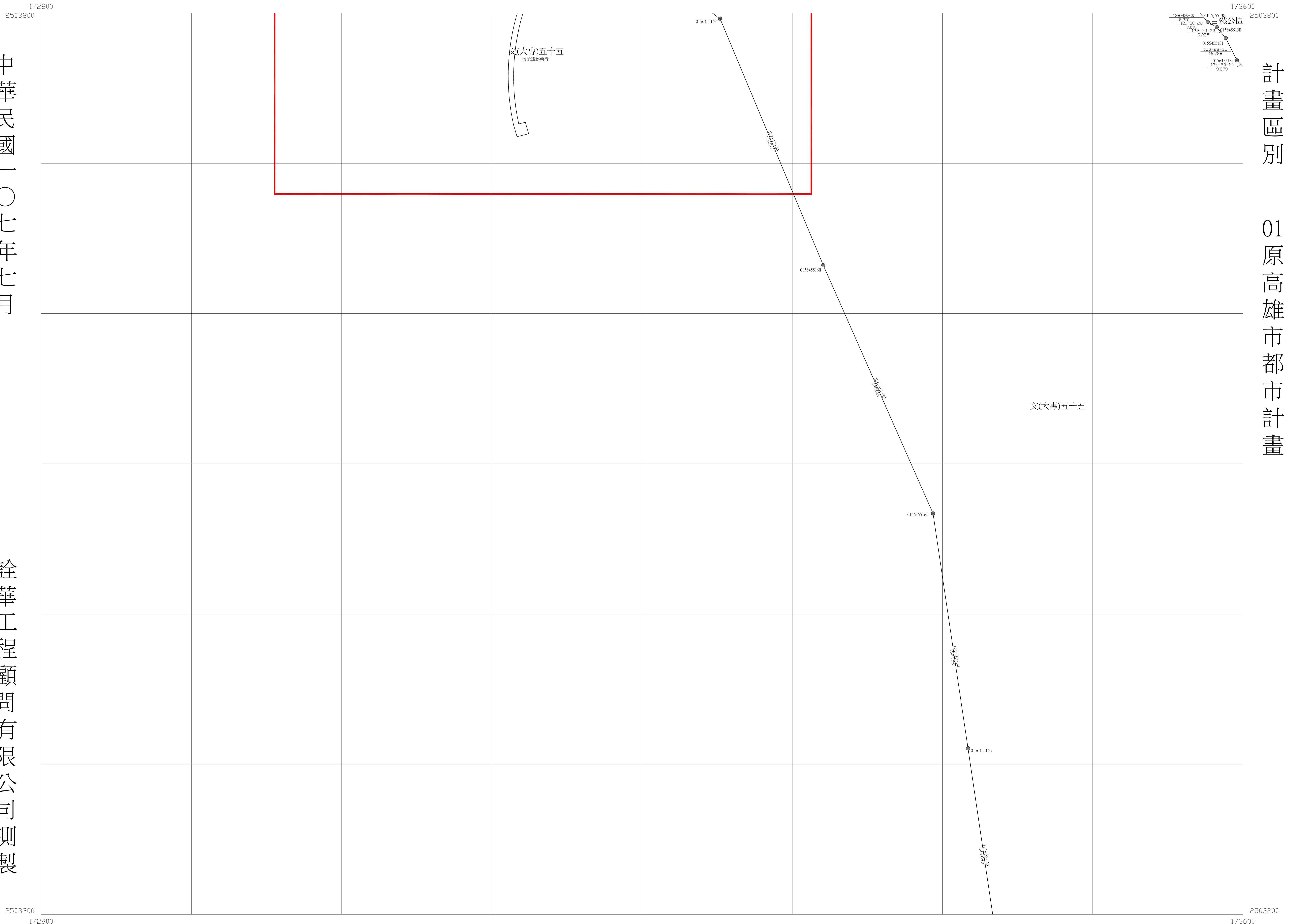
高雄市都市計畫樁位圖

圖號 1672

中華民國一〇七年七月

詮華工程顧問有限公司測製

計畫區別
01原高雄市都市計畫



比例尺：一千分之一

圖幅接合表		
1573	1673	1773
	1672	1772
1571	1671	1771

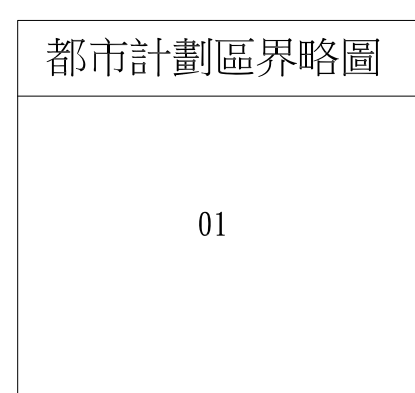
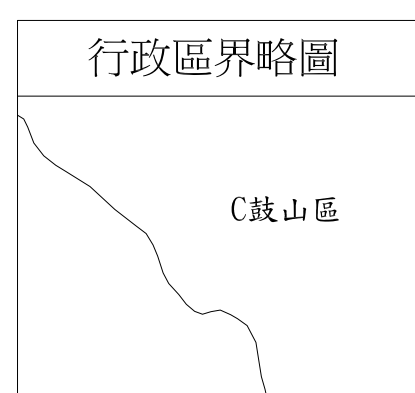
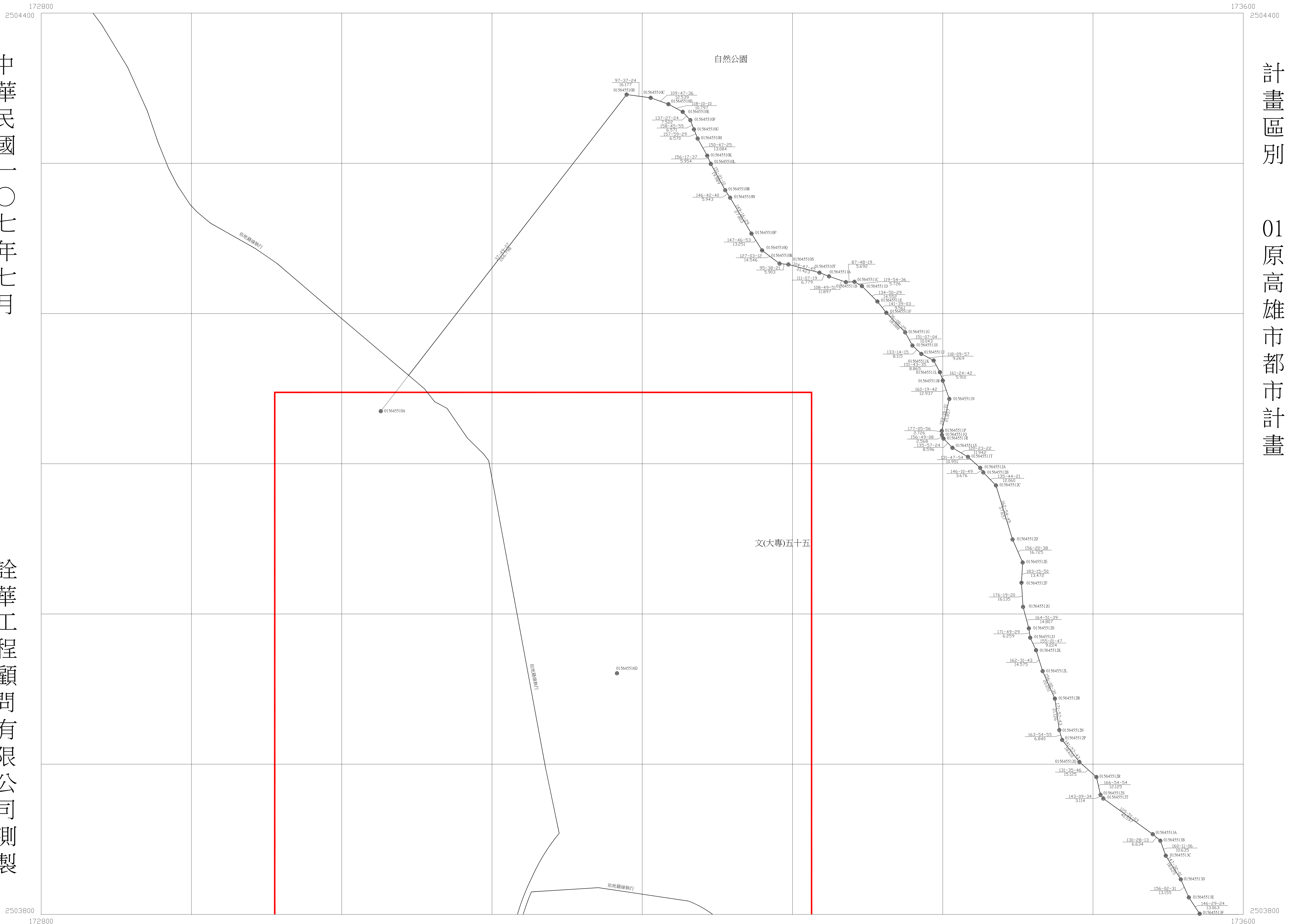
高雄市都市計畫樁位圖

圖號 1673

中華民國一〇七年七月

詮華工程顧問有限公司測製

計畫區別
01原高雄市都市計畫



比例尺：一千分之一

圖幅接合表		
1574	1674	1774
1573	1673	1773
	1672	1772

高雄市都市計畫樁位圖


圖號 1674

中華民國一〇七年七月

詮華工程顧問有限公司測製

計畫區別

01 鼓山都市計畫



行政界線略圖
鼓山區

都市計畫區界略圖
01

比例尺：一千分之一

圖幅接合表		
1575	1675	1775
1574	1674	1774
1573	1673	1773

高雄市都市計畫樁位圖

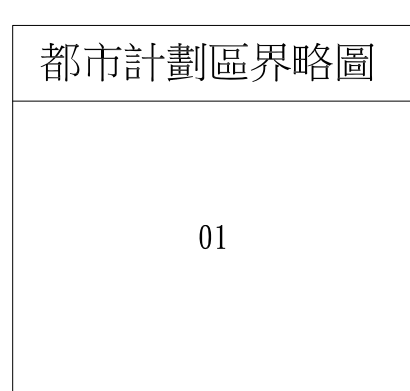
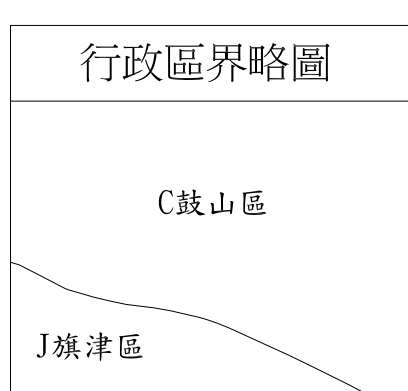
圖號 1770

中華民國一〇七年七月

計畫區別
01原高雄市都市計畫



詮華工程顧問有限公司測製



比例尺：一千分之一

圖幅接合表		
1671	1771	1871
1670	1770	1870
1669	1769	1869

高雄市都市計畫樁位圖

圖號 1771

中華民國一〇七年七月

詮華工程顧問有限公司測製

計畫區別
01原高雄市都市計畫



行政區界略圖
C鼓山區

都市計畫區界略圖
01

比例尺：一千分之一

圖幅接合表
1672 1772 1872
1671 1771 1871
1670 1770 1870

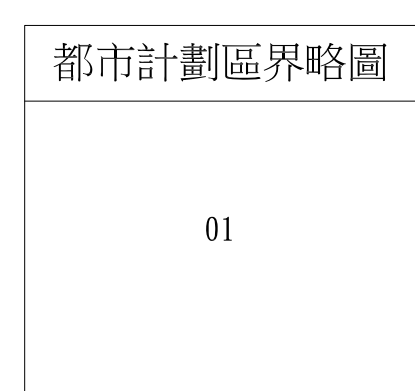
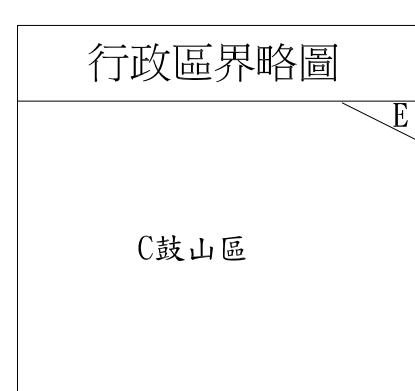
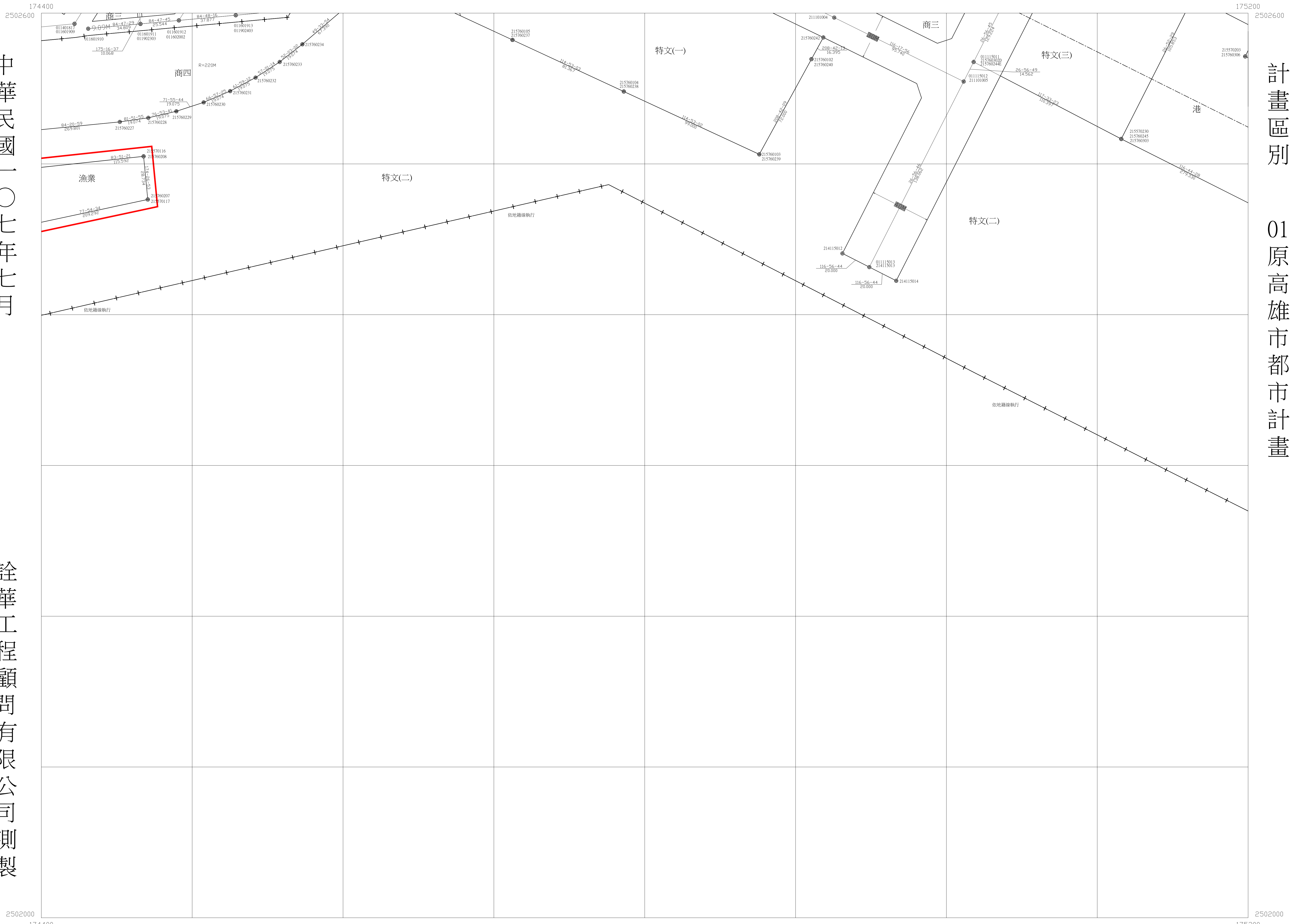
高雄市都市計畫樁位圖

圖號 1870

中華民國一〇七年七月

詮華工程顧問有限公司測製

計畫區別
01原高雄市都市計畫



比例尺：一千分之一

圖幅接合表		
1771	1871	1971
1770	1870	1970
1769	1869	1969

高雄市都市計畫樁位圖

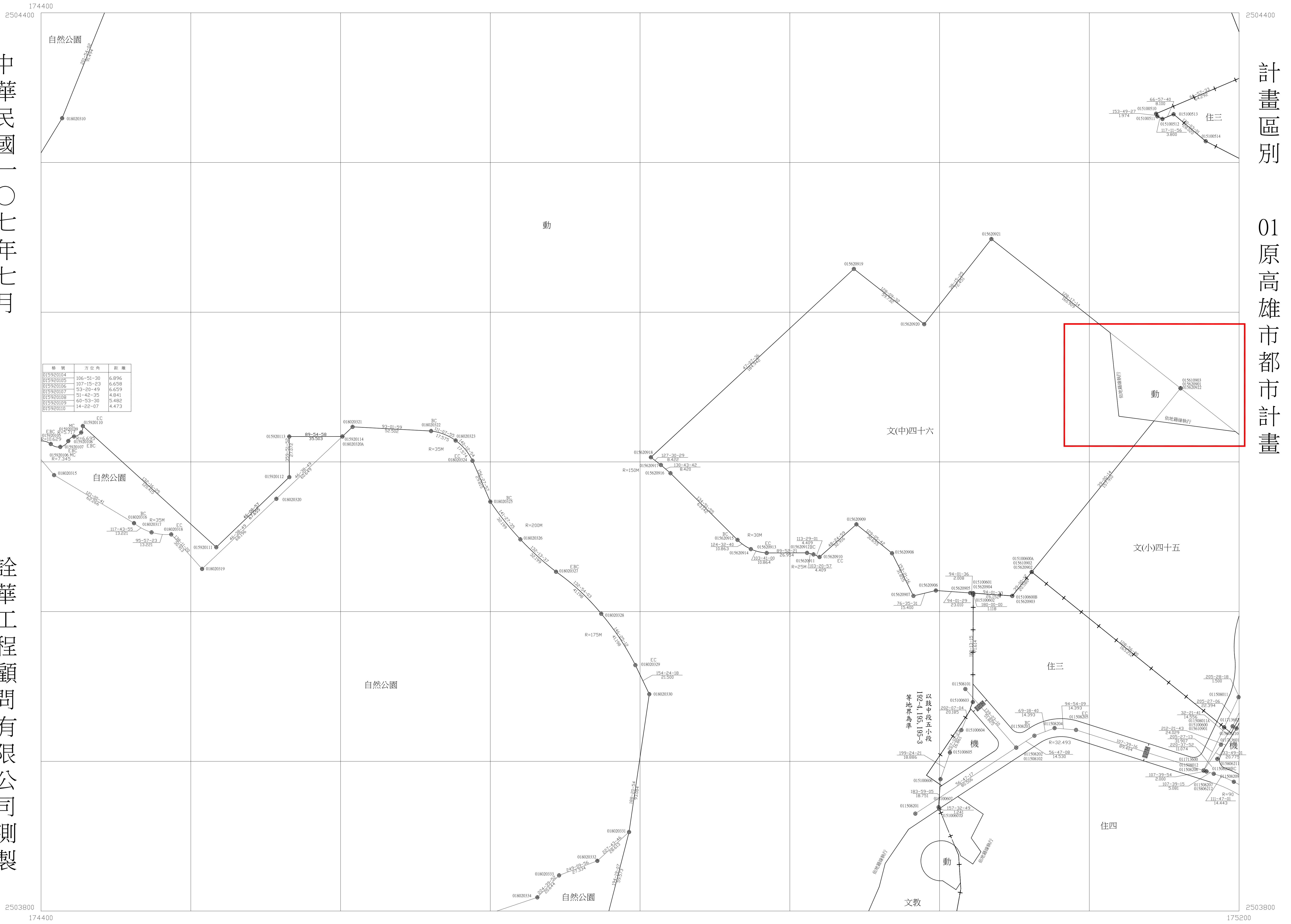
圖號 1873

中華民國一〇七年七月

詮華工程顧問有限公司測製

計畫區別

01原高雄市都市計畫



樁號	方位角	距離
015920104	106-51-30	6.896
015920105	107-15-23	6.658
015920106	53-20-49	6.659
015920107	51-42-35	4.841
015920108	60-53-30	5.482
015920109	14-22-07	4.473

行政區界略圖
C鼓山區

都市計畫區界略圖
01

比例尺：一千分之一

圖幅接合表		
1774	1874	1974
1773	1873	1973
1772	1872	1972