

# 高雄市都市計畫航測地形圖

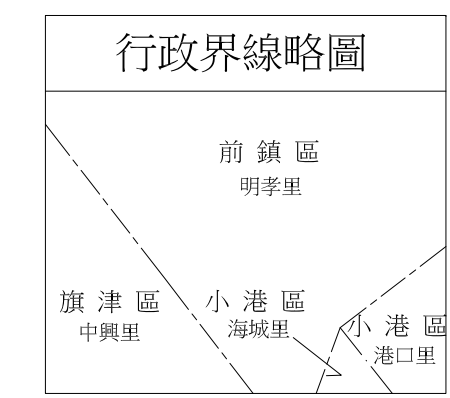
# 2360



平面位置以 TWD67三角點坐標為基準，採用 GRS67國際地球原子。  
地圖投影採用二度分帶橫梅氏投影，中央子午線 121°E，中央子午線投影尺度比 0.9999。  
高程採台灣省一等水準系統。  
等高線間隔平地1公尺，山坡地2公尺。

比例尺：1 / 1000  
製圖單位：詮華工程顧問有限公司  
製圖年月：中華民國 89年 10月  
修圖年月：中華民國107年 7月

三角點、水準點	變壓箱座、電信箱座	市區道路、縣路、鄉路
導線點、設計樁	開葉樹、竹林	地類界、田埂界
永久性房屋、3樓 RC造	水田、菜園	磚牆、鐵欄
2樓磚造、1樓金屬造	果園、獨立樹	路堤、生籬
廢墟、建築中房屋	花園、墓地	路塹、土坎
寺廟、臨時性房屋	草地、細草地	河流、駁坎
電力桿、電信桿	管涵、箱涵	水溝、河川流向



2261	2361	2461
2260	2360	2460
2259	2359	2459

# 高雄市都市計畫航測地形圖

# 2361



平面位置以 TWD67三角點坐標為基準，採用 GRS67國際地球原子。

地圖投影採用二度分帶橫梅氏投影，中央子午線 121°E，中央子午線投影尺度比 0.9999。

高程採台灣省一等水準系統。

等高線間隔平地1公尺，山坡地2公尺。

比例尺：1 / 1000

製圖單位：詮華工程顧問有限公司

製圖年月：中華民國 89年 10月

修圖年月：中華民國107年 7月

三角點、水準點	變壓箱座、電信箱座	電燈、亭	市區道路、縣路、鄉路
導線點、中心樁	開闢樹、竹林	水田、菜園	地類界、田埂界
永久性房屋、3樓 RC造	果園、獨立樹	花園、墓地	磚牆、鐵欄
2樓磚造、1樓金屬造	草地、細草地	管溝、箱涵	路堤、生籬
廢墟、建築中房屋			路塹、土坎
寺廟、臨時性房屋			河流、駁坎
電力桿、電信桿			水溝、河川流向

行政界線略圖	
前鎮區	
明孝里	

圖幅接合表		
2262	2362	2462
2261	2361	2461
2260	2360	2460

# 高雄市都市計畫航測地形圖

# 2362



平面位置以 TWD67 三角點坐標為基準，採用 GRS67 國際地球原子。

地圖投影採用二度分帶橫梅氏投影，中央子午線 121°E，中央子午線投影尺度比 0.9999。

高程採台灣省一等水準系統。

等高線間隔平地 1 公尺，山坡地 2 公尺。

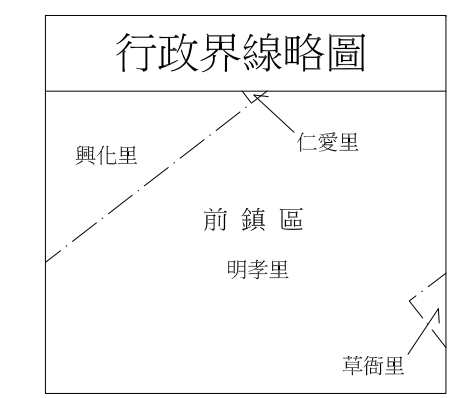
比例尺：1 / 1000

製圖單位：詮華工程顧問有限公司

製圖年月：中華民國 89 年 9 月

修圖年月：中華民國 107 年 7 月

三角點、水準點	變壓箱座、電信箱座	市區道路、鐵路面道路
導線點、中心樁	開葉樹、竹林	地類界、田埂界
永久性房屋、3樓 RC造	水田、菜園	磚牆、鐵欄
2樓磚造、1樓木構造	果園、獨立樹	路堤、生籬
廢墟、建築中房屋	花園、墓地	路塹、土坎
寺廟、臨時性房屋	草地、細草地	河流、駁坎
電力桿、電信桿	管涵、箱涵	水溝、河川流向



2263	2363	2463
2262	2362	2462
2261	2361	2461

# 高雄市都市計畫航測地形圖

# 2372



平面位置以 TWD67 三角點坐標為基準，採用 GRS67 國際地球原子。

地圖投影採用二度分帶橫梅氏投影，中央子午線 121°E，中央子午線投影尺度比 0.9999。

高程採台灣省一等水準系統。

等高線間隔平地 1 公尺，山坡地 2 公尺。

比例尺：1 / 1000

製圖單位：詮華工程顧問有限公司

製圖年月：中華民國 89 年 10 月

修圖年月：中華民國 107 年 7 月

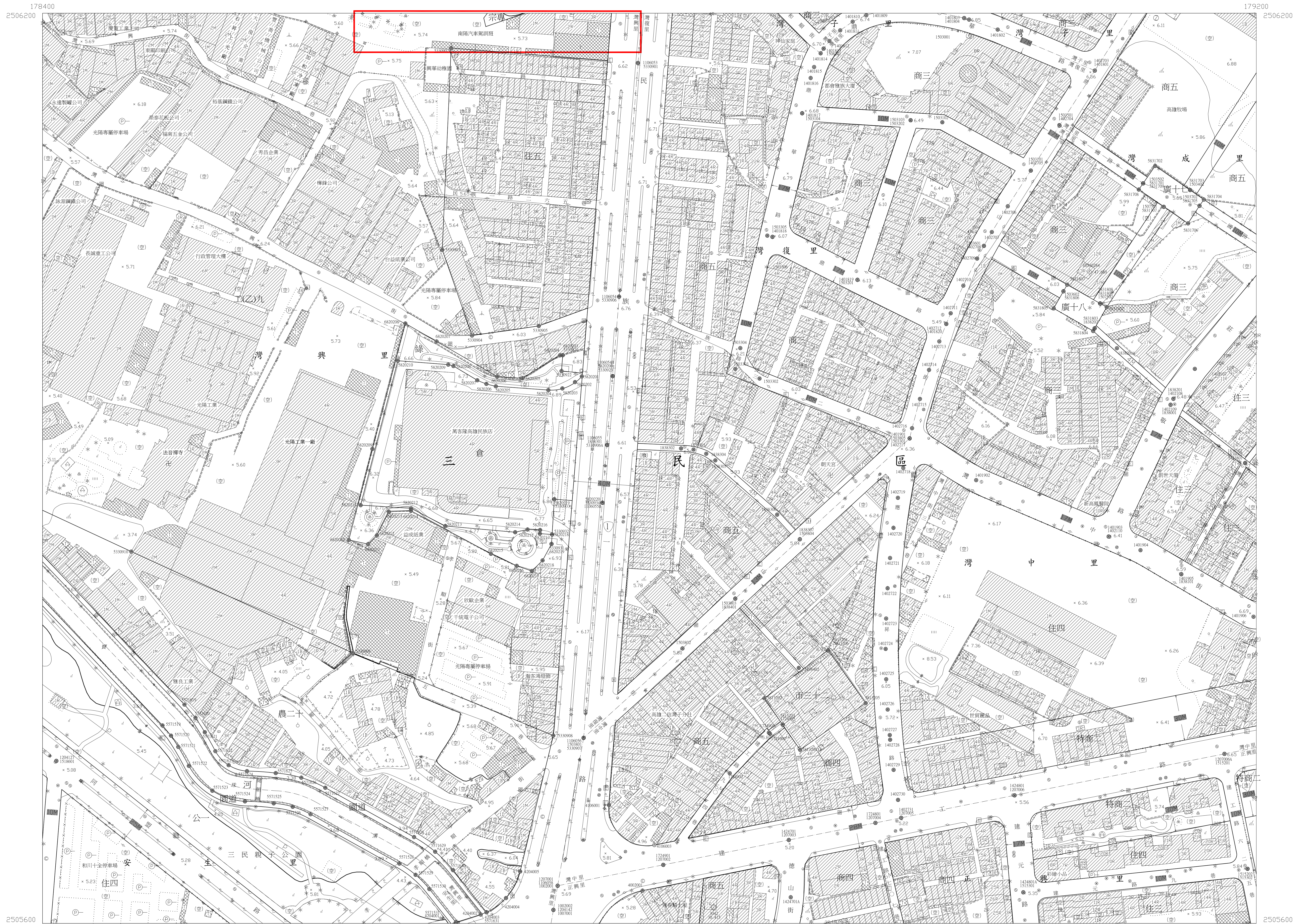
三角點、水準點	變壓箱座、電信箱座	市區道路、鐵路道路
導線點、中心樁	開闢樹、竹林	地類界、田埂界
永久性房屋、3樓 RC造	水田、菜園	磚牆、鐵欄
2樓磚造、1樓木構造	果園、獨立樹	路堤、土坎
廢墟、建築中房屋	花園、墓地	路塹、土坎
寺廟、臨時性房屋	草地、細草地	河流、駁坎
電力桿、電信桿	管溝、箱涵	水溝、河川流向

行政界線略圖		
新興區	尚義區	安祥里
光華里	多雅區	
德生里	中正里	同慶里
林安里		

圖幅接合表		
2273	2373	2473
2272	2372	2472
2271	2371	2471

# 高雄市都市計畫航測地形圖

# 2376



平面位置以 TWD67 三角點坐標為基準，採用 GRS67 國際地球原子。

地圖投影採用二度分帶橫梅氏投影，中央子午線 121°E，中央子午線投影尺度比 0.9999。

高程採台灣省一等水準系統。

等高線間隔平地 1 公尺，山坡地 2 公尺。

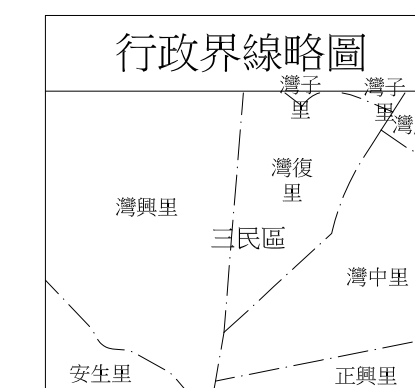
比例尺：1 / 1000

製圖單位：詮華工程顧問有限公司

製圖年月：中華民國 89 年 10 月

修圖年月：中華民國 107 年 7 月

三角點、水準點	變壓箱座、電信箱座	電燈、亭	市區道路、鐵路面道路
導線點、中心樁	開闢樹、竹林	磚牆、鐵欄	地類界、田埂界
永久性房屋、3 樓 RC 造	水田、菜園	路堤、生籬	磚牆、鐵欄
2 樓磚造、1 樓金屬造	果園、獨立樹	路塹、土坎	磚牆、鐵欄
廢墟、建築中房屋	花園、墓地	路水、駁坎	磚牆、鐵欄
寺廟、臨時性房屋	草地、雜草地	河流水	磚牆、鐵欄
電力桿、電信桿	管涵、箱涵	溝、河川流向	磚牆、鐵欄



2277	2377	2477
2276	2376	2476
2275	2375	2475

# 高雄市都市計畫航測地形圖

# 2377

178400

179200



2506200

2506200

平面位置以 TWD67 三角點坐標為基準，採用 GRS67 國際地球原子。

地圖投影採用二度分帶橫梅氏投影，中央子午線 121°E，中央子午線投影尺度比 0.9999。

高程採台灣省一等水準系統。

等高線間隔平地 1 公尺，山坡地 2 公尺。

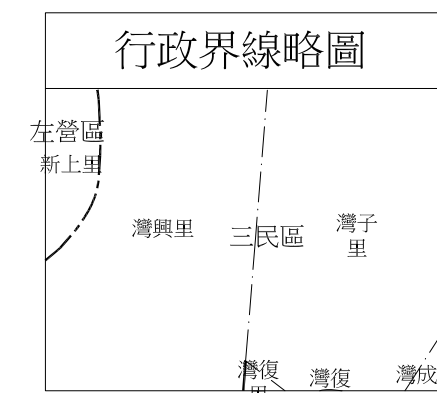
比例尺：1 / 1000

製圖單位：詮華工程顧問有限公司

製圖年月：中華民國 89 年 10 月

修圖年月：中華民國 107 年 7 月

三角點、水準點	電燈、亭	市區道路、鄉路、道路
導線點、中心樁	變壓箱、電信箱	地類界、田埂界
永久性房屋、3樓 RC造	開闢樹、竹林	磚、瓦、鐵
2樓磚造、1樓金屬造	水田、菜園	路、堤、生、籬
廢地、建築中房屋	果園、獨立樹	路、土、坎
廢地、臨時性房屋	花園、墓地	河、流、駁、坎
電力桿、電信桿	荒地、細碎地	水、溝、河、川、流、向
	管、箱、涵	



2278	2378	2478
2277	2377	2477
2276	2376	2476

# 高雄市都市計畫航測地形圖

# 2389



平面位置以 TWD67 三角點坐標為基準，採用 GRS67 國際地球原子。

地圖投影採用二度分帶橫梅氏投影，中央子午線 121°E，中央子午線投影尺度比 0.9999。

高程採台灣省一等水準系統。

等高線間隔平地 1 公尺，山坡地 2 公尺。

比例尺：1 / 1000

製圖單位：詮華工程顧問有限公司

製圖年月：中華民國 89 年 12 月

修圖年月：中華民國 107 年 7 月

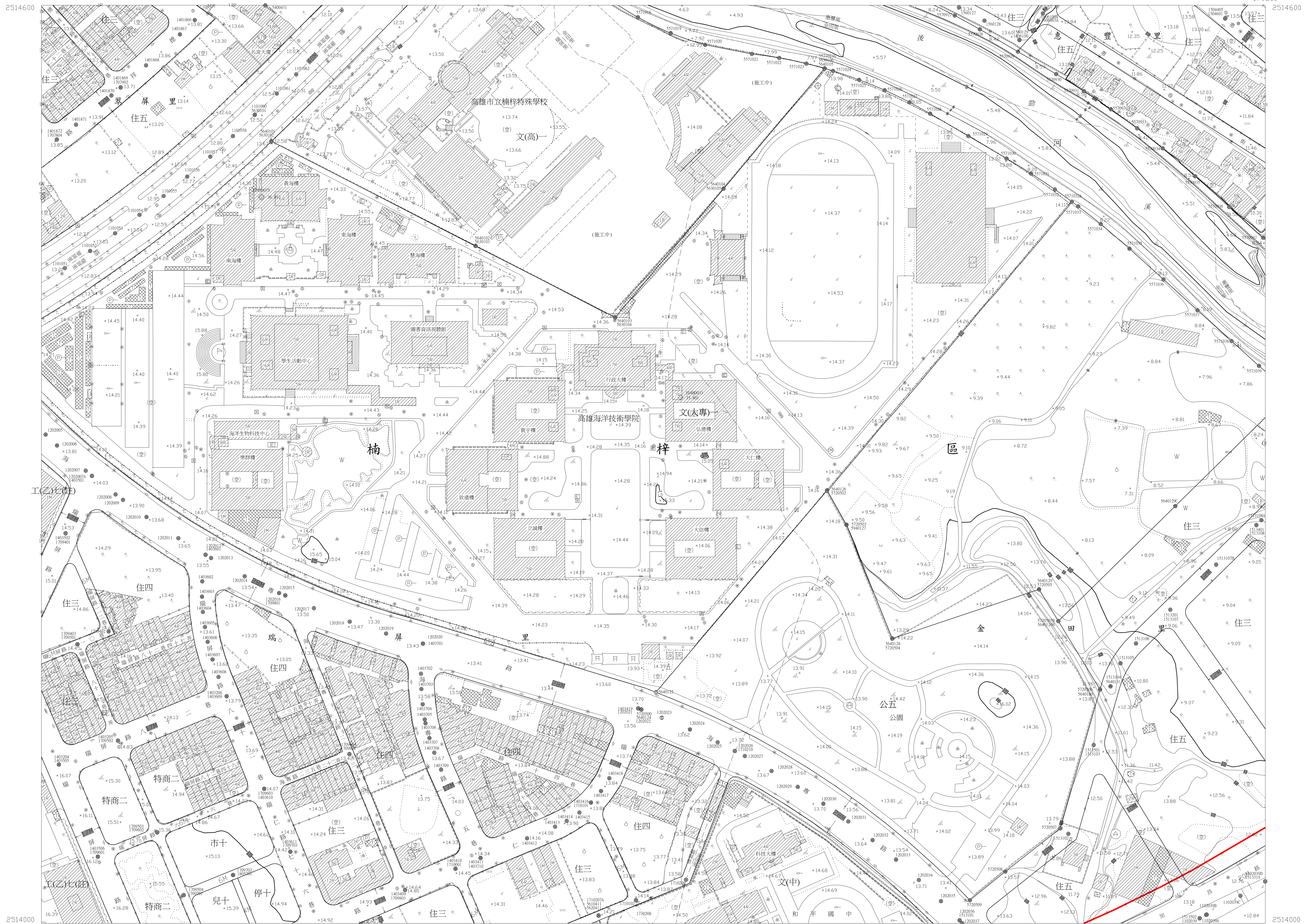
三角點、水準點	變壓箱座、電信箱座	市區道路、縣路、鄉道
導線點、中心樁	開葉樹、竹林	地類界、田埂界
永久性房屋、3樓 RC造	水田、菜園	磚牆、鐵欄
2樓磚造、1樓金屬造	果園、獨立樹	路堤、生籬
廢墟、建築中房屋	花園、墓地	路壘、土坎
寺廟、臨時性房屋	草地、細草地	河流、駁坎
電力桿、電信桿	管溝、箱涵	水溝、河川流向

行政界線略圖	
鄰里界	里界
鄰里界	里界

圖幅接合表		
2290	2390	2490
2289	2389	2489
2288	2388	2488

# 高雄市都市計畫航測地形圖

# 2390



平面位置以 TWD67 三角點坐標為基準，採用 GRS67 國際地球原子。

地圖投影採用二度分帶橫梅氏投影，中央子午線 121°E，中央子午線投影尺度比 0.9999。

高程採台灣省一等水準系統。

等高線間隔平地 1 公尺，山坡地 2 公尺。

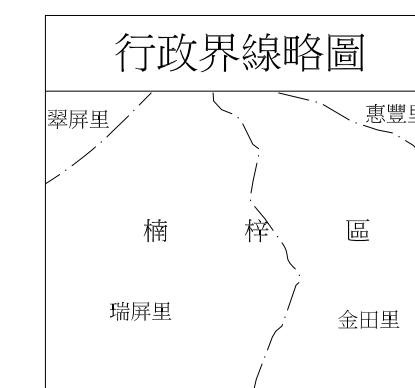
比例尺：1 / 1000

製圖單位：詮華工程顧問有限公司

製圖年月：中華民國 89 年 10 月

修圖年月：中華民國 107 年 7 月

三角點、水準點	△	電燈、亭	☆
導線點、中心樁	○	變壓箱座、電信箱座	⊕
永久性房屋、3樓 RC造	▣	開闢樹、竹林	○
2樓磚造、1樓木構造	▢	水田、菜園	○
廢墟、建築中房屋	▤	果園、獨立樹	○
寺廟、臨時性房屋	⊞	花園、墓地	○
電力桿、電信桿	⊕	草地、雜草地	○
		管溝、箱涵	○
		市區道路、鐵路、道路	—
		地類界、田埂界	—
		磚牆、鐵欄	—
		路堤、土坎	—
		路、水溝、水	—
		河流、駁坎	—
		水溝、河川流向	—



2291	2391	2491
2290	2390	2490
2289	2389	2489



# 高雄市都市計畫航測地形圖

# 2391



平面位置以 TWD67 三角點坐標為基準，採用 GRS67 國際地球原子。

地圖投影採用二度分帶橫梅氏投影，中央子午線 121°E，中央子午線投影尺度比 0.9999。

高程採台灣省一等水準系統。

等高線間隔平地 1 公尺，山坡地 2 公尺。

比例尺：1 / 1000

製圖單位：詮華工程顧問有限公司

製圖年月：中華民國 89 年 11 月

修圖年月：中華民國 107 年 7 月

三角點、水準點	變壓箱、電信箱	市區道路、縣路面道路
導線點、中心樁	開闢樹、竹林	地類界、田埂界
永久住房屋、3樓 RC造	水田、菜園	磚牆、鐵欄
2樓磚造、1樓木架造	果園、獨立樹	路堤、生籬
廢墟、建築中房屋	花園、墓地	路塹、土坎
寺廟、臨時性房屋	草地、細草地	河流、駁坎
電力桿、電信桿	管涵、箱涵	水溝、河川流向

行政界線略圖	
台灣省	高橋里
瑞屏里	金田里

圖幅接合表		
2292	2392	2492
2291	2391	2491
2290	2390	2490