


107 年度高雄市大社區重測區
大社都市計畫樁位成果





辦理單位：高雄市政府地政局仁武地政事務所

日期：中華民國 107 年 8 月

樁位坐標表

計畫名稱：107年度大社重測區大社都市計畫

測量單位：高雄市政府地政局仁武地政事務所

測量者： 校核者： 製表者：

日期：107年8月15日

共 3 頁, 第 1 頁

| 樁號 | 樁別 | 縱坐標(M) | 橫坐標(M) | 埋樁時地類 | 備註 |
|--------|-----|-------------|------------|-------|-----|
| C63 | 中心樁 | 2513677.307 | 183276.509 | 柏油路 | 舊鐵蓋 |
| C64 | 中心樁 | 2513603.266 | 183274.467 | 柏油路 | 舊鐵蓋 |
| C65 | 中心樁 | 2513600.794 | 183274.853 | 柏油路 | 舊鐵蓋 |
| C66 | 中心樁 | 2513545.088 | 183283.539 | 柏油路 | 鋼樁 |
| C67 | 中心樁 | 2513515.255 | 183285.677 | 柏油路 | 鋼樁 |
| C68 | 中心樁 | 2513478.311 | 183287.270 | 柏油路 | 舊鐵蓋 |
| C69 | 中心樁 | 2513455.349 | 183285.829 | 柏油路 | 舊鐵蓋 |
| C70 | 中心樁 | 2513411.789 | 183283.055 | 柏油路 | 舊鐵蓋 |
| C71 | 中心樁 | 2513348.982 | 183292.573 | 柏油路 | 舊鐵蓋 |
| C72 | 中心樁 | 2513267.210 | 183323.754 | 柏油路 | 舊鐵蓋 |
| C73 | 中心樁 | 2513245.750 | 183331.445 | 柏油路 | 鋼樁 |
| C264-1 | 中心樁 | 2513811.286 | 183819.240 | 柏油路 | 鋼樁 |
| C264-2 | 中心樁 | 2513810.296 | 183819.110 | 柏油路 | 鋼樁 |
| C265 | 中心樁 | 2513789.402 | 183651.421 | 柏油路 | 舊鐵蓋 |
| C390 | 中心樁 | 2513945.018 | 183906.154 | 雜物堆 | 虛樁 |
| C391 | 中心樁 | 2513819.683 | 183890.016 | 柏油路 | 舊鐵蓋 |
| C406 | 中心樁 | 2513735.728 | 183512.303 | 柏油路 | 舊鐵蓋 |
| C407 | 中心樁 | 2513683.261 | 183357.872 | 空地 | 舊鐵蓋 |
| C408 | 中心樁 | 2513703.954 | 183516.498 | 柏油路 | 舊鐵蓋 |
| C409 | 中心樁 | 2513721.364 | 183648.763 | 柏油路 | 水泥樁 |
| C410 | 中心樁 | 2513691.953 | 183650.863 | 柏油路 | 鋼樁 |
| C411 | 中心樁 | 2513665.436 | 183652.798 | 柏油路 | 舊鋼樁 |
| C412 | 中心樁 | 2513648.492 | 183523.891 | 人孔旁 | 舊鋼樁 |
| C413 | 中心樁 | 2513627.482 | 183365.219 | 箱涵上 | 舊鋼樁 |
| C501 | 中心樁 | 2513946.998 | 183906.414 | 雜物堆 | 虛樁 |

樁位坐標表

計畫名稱：107年度大社重測區大社都市計畫

測量單位：高雄市政府地政局仁武地政事務所

測量者：

技士黃石嶠

校核者：

技士黃石嶠

製表者：



日期：107年8月15日

共 3 頁,第 2 頁

| 樁號 | 樁別 | 縱坐標(M) | 橫坐標(M) | 埋樁時地類 | 備註 |
|------|-----|-------------|------------|-------|-----|
| C502 | 中心樁 | 2513948.296 | 183947.281 | 雜物堆 | 虛樁 |
| C503 | 中心樁 | 2513754.161 | 183687.712 | 柏油路 | 舊鋼樁 |
| C504 | 中心樁 | 2513695.897 | 183693.019 | 柏油路 | 舊鋼樁 |
| C505 | 中心樁 | 2513637.720 | 183698.372 | 菜園 | 虛樁 |
| C506 | 中心樁 | 2513614.319 | 183525.434 | 芭樂園 | 虛樁 |
| C507 | 中心樁 | 2513625.501 | 183365.479 | 柏油路 | 鋼樁 |
| C531 | 中心樁 | 2513648.237 | 183521.896 | 柏油路 | 舊鋼樁 |
| C532 | 中心樁 | 2513614.207 | 183523.425 | 柏油路 | 舊鋼樁 |
| C616 | 中心樁 | 2513421.263 | 183283.535 | 柏油路 | 舊鐵蓋 |
| C617 | 中心樁 | 2513267.829 | 183323.487 | 柏油路 | 舊鐵蓋 |
| C620 | 中心樁 | 2513455.153 | 183530.559 | 田 | 虛樁 |
| C623 | 中心樁 | 2513642.024 | 183767.929 | 果園 | 虛樁 |
| C624 | 中心樁 | 2513490.511 | 183788.760 | 芭樂園 | 虛樁 |
| C628 | 中心樁 | 2513495.648 | 183829.314 | 果園 | 虛樁 |
| C629 | 中心樁 | 2513661.709 | 183914.276 | 菜園 | 虛樁 |
| C630 | 中心樁 | 2513676.860 | 183992.820 | 農田 | 虛樁 |
| C631 | 中心樁 | 2513659.379 | 183991.590 | 農田 | 虛樁 |
| IP5 | 交點樁 | 2513485.311 | 183287.709 | 柏油路 | 舊鐵蓋 |
| IP6 | 交點樁 | 2513379.345 | 183281.007 | 柏油路 | 舊鐵蓋 |
| IP44 | 交點樁 | 2513515.916 | 183989.050 | 農田 | 虛樁 |
| MC5 | 界樁 | 2513485.309 | 183286.697 | 柏油路 | 舊鐵蓋 |
| MC6 | 界樁 | 2513379.867 | 183284.451 | 柏油路 | 舊鐵蓋 |
| MC44 | 界樁 | 2513555.923 | 183944.695 | 陡坡 | 虛樁 |
| R86 | 界樁 | 2513605.764 | 183460.431 | 雜物堆 | 虛樁 |
| R87 | 界樁 | 2513447.001 | 183471.142 | 雜物堆 | 虛樁 |

