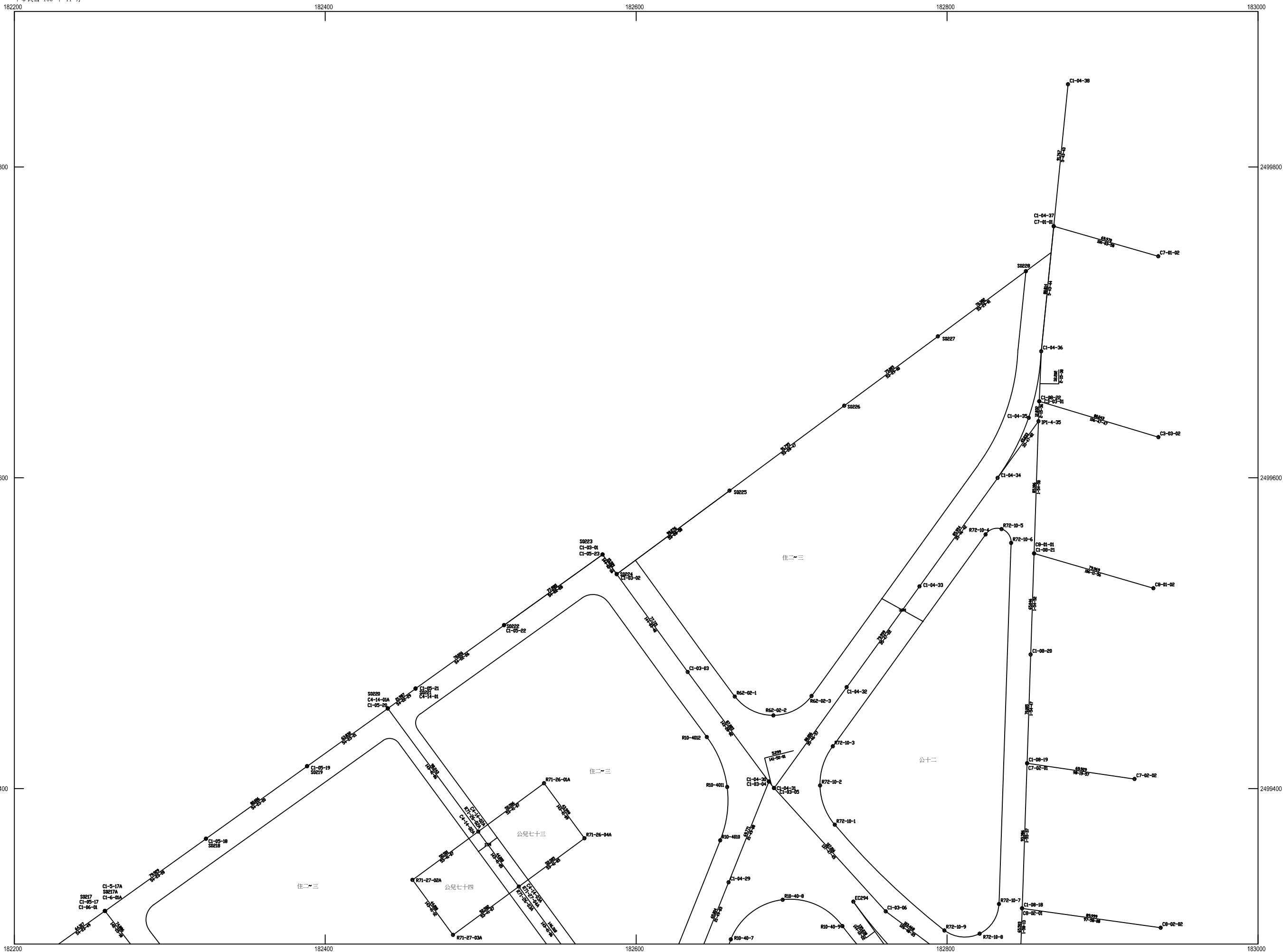


106年度鳳山區第77期市地重劃區都市計畫樁測量成果案樁位圖

中華民國 106 年 11 月



	1	

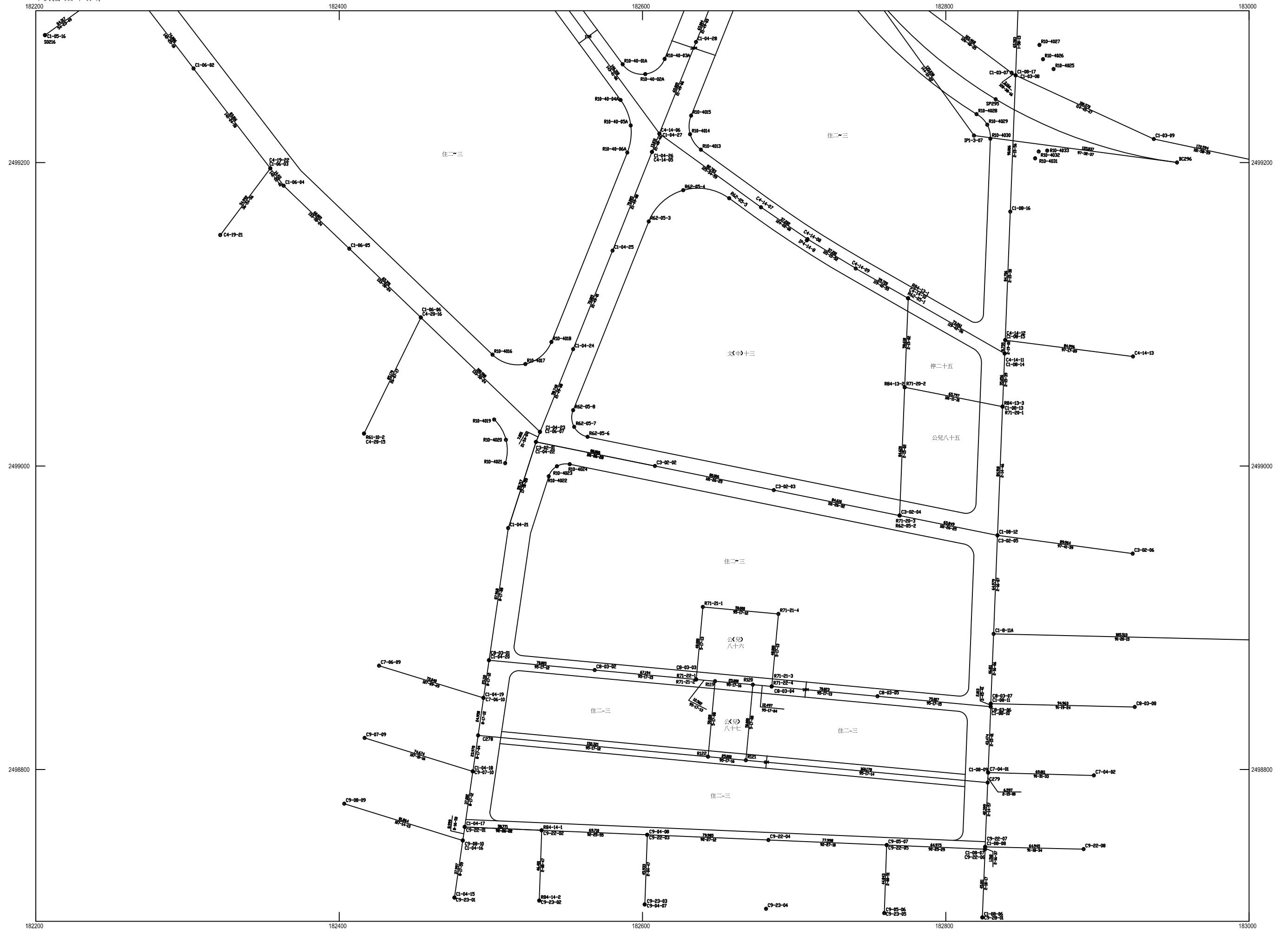
- ⊗ 測量基點樁
- 中心樁
- ⊕ 虛樁
- ⊕ 副樁
- ⊕ 界樁

比例尺：1/1000

製圖單位：高雄市政府地政局土地開發處

106年度鳳山區第77期市地重劃區都市計畫樁測量成果案樁位圖

中華民國 106 年 11 月



2	

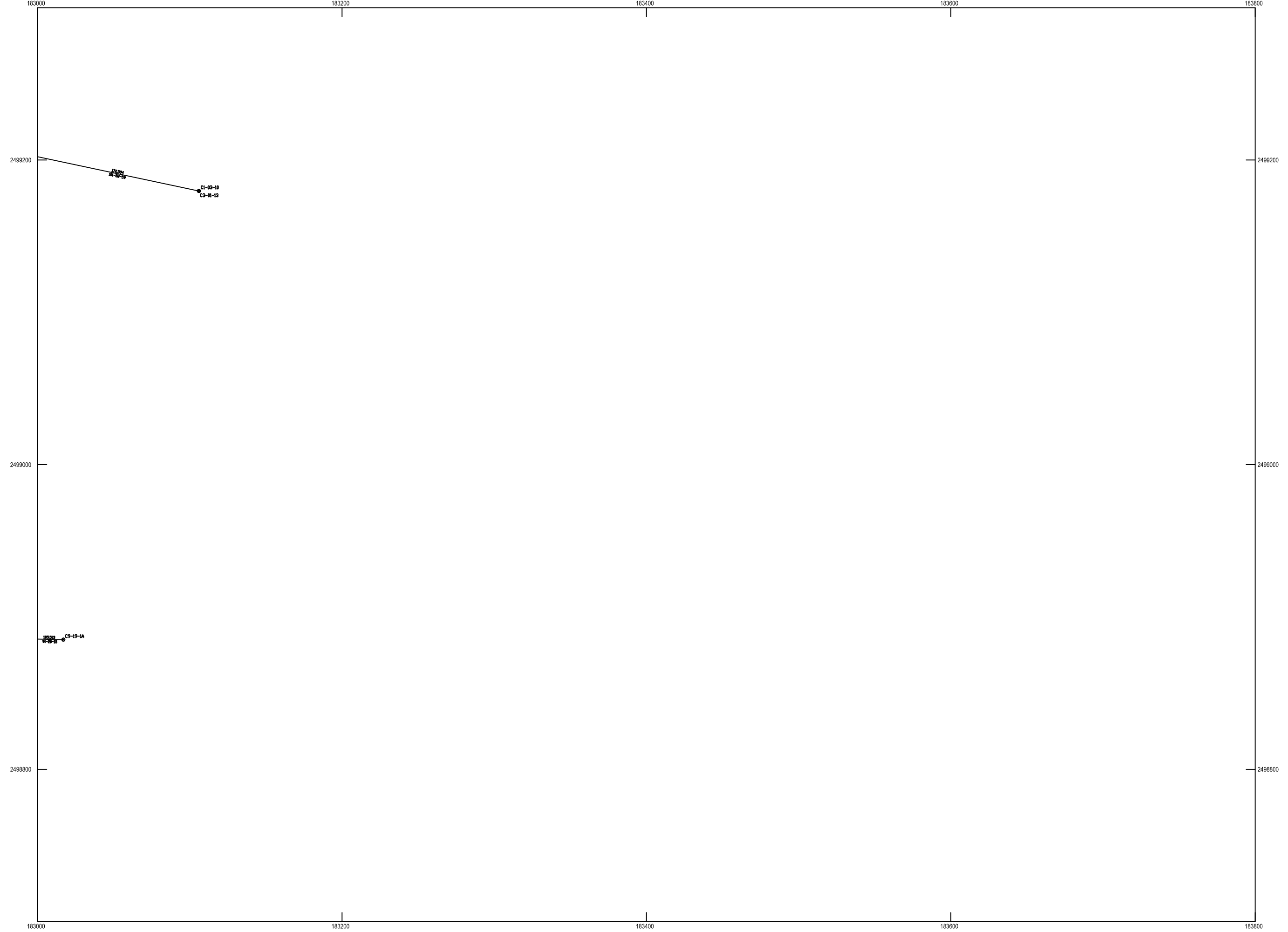
- ⊙ 測量基點樁
- 中心樁
- ⊕ 虛樁
- ⊗ 副樁
- ⊖ 界樁

比例尺：1/1000

製圖單位：高雄市政府地政局土地開發處

106年度鳳山區第77期市地重劃區都市計畫樁測量成果案樁位圖

中華民國 106 年 11 月



		3

- ⊗ 測量基點樁
- 中心樁
- ⊕ 虛樁
- ⊕ 副樁
- ⊕ 界樁

比例尺：1/1000

製圖單位：高雄市政府地政局土地開發處