


107-03-07
(圖069)(案新,48)

高雄新市鎮特定區主要計畫
北側計畫範圍樁位補建案



樁位成果簿

高雄市政府

日期：中華民國 107 年 06 月

高雄新市鎮特定區主要計畫 北側計畫範圍樁位補建案



樁位成果簿



委託單位：高雄市政府都市發展局


測量單位：至盛國土科技顧問股份有限公司

日期：中華民國 107 年 06 月

樁 位 成 果 表

計畫名稱：高雄新市鎮特定區主要計畫北側計畫範圍樁位補建案

第 1 頁 共 3 頁

樁號	樁別	縱坐標	橫坐標	埋樁時地類及型式	備註
D369-1	中心樁	2520580.341	178175.245	草地/木樁	
D374	界樁	2520584.746	177851.550	人行道/鋼釘	
D374-1	界樁	2520584.189	177809.425	人行道/鋼釘	
III-21-2	中心樁	2520597.851	177825.865	柏油路/鋼釘	
III-21-3	中心樁	2520465.761	177871.488	分隔島/鋼釘	
W46	界樁	2520578.511	178078.440	草地/木樁	
W48	界樁	2520585.763	177928.821	草地/木樁	
W50	界樁	2520584.843	177858.880	人行道/鋼釘	
C576	中心樁	2519155.247	178697.133	荒地/虛樁	更正前
C575					更正後
B587	中心樁	2520647.385	178270.881		廢樁
B589	中心樁	2520454.754	178284.341		廢樁
B590	中心樁	2520414.949	178288.259		廢樁
B591	中心樁	2520350.680	178299.432		廢樁
B592	中心樁	2520287.706	178316.450		廢樁
B593	中心樁	2520249.971	178329.711		廢樁
C22	中心樁	2520094.604	178399.767		廢樁
C23	中心樁	2520138.700	178385.396		廢樁
C23-1	中心樁	2520195.743	178366.803		廢樁
C25	中心樁	2520467.026	178287.755		廢樁
C28	中心樁	2520725.528	178254.374	廢樁	
C29	中心樁	2520825.137	178245.599	廢樁	

製表：曾永江

校核：楊志強

至盛國土科技顧問股份有限公司

樁 位 成 果 表

計畫名稱：高雄新市鎮特定區主要計畫北側計畫範圍樁位補建案

第 2 頁 共 3 頁

樁號	樁別	縱坐標	橫坐標	埋樁時地類及型式	備註
C555	中心樁	2520573.830	178178.201		廢樁
C556	中心樁	2520575.575	178109.666		廢樁
D368	中心樁	2520575.575	178109.666		廢樁
D369	中心樁	2520580.324	178175.012		廢樁
D370	中心樁	2520573.830	178178.201		廢樁
I-39	中心樁	2520574.772	178109.519		廢樁
IPB13	交點樁	2520348.979	178291.754		廢樁
R1	界樁	2520115.146	178380.983		廢樁
R2	界樁	2520092.986	178178.268		廢樁
R3	界樁	2520250.210	178199.973		廢樁
R4	界樁	2520250.258	178168.492		廢樁
R5	界樁	2520254.312	178148.900		廢樁
R6	界樁	2520265.060	178132.047		廢樁
R7	界樁	2520287.451	178103.797		廢樁
R8	界樁	2520312.831	178074.433		廢樁
R507	界樁	2519746.097	178462.606		廢樁
R508	界樁	2519762.500	178557.269		廢樁
S182	界樁	2520580.637	177910.880		廢樁
S183	界樁	2520573.122	178205.976		廢樁
鐵1	界樁	2519756.871	178497.611		廢樁
鐵2	界樁	2519662.389	178528.336		廢樁
鐵3	界樁	2519567.291	178559.261		廢樁
鐵17	界樁	2519192.665	178699.549		廢樁


樁 位 成 果 表

計畫名稱：高雄新市鎮特定區主要計畫北側計畫範圍樁位補建案

3 頁

第 3 頁 共 3 頁

注	樁號	樁別	縱坐標	橫坐標	埋樁時地類及型式	備註
	鐵18	界樁	2519287.767	178668.620		廢樁
	鐵19	界樁	2519382.870	178637.690		廢樁
	鐵20	界樁	2519477.972	178606.760		廢樁
	鐵21	界樁	2519573.075	178575.830		廢樁
	鐵22	界樁	2519668.177	178544.900		廢樁
	鐵23	界樁	2519758.525	178515.517		廢樁
	副鐵1	界樁	2519740.069	178503.085		廢樁
	副鐵23	界樁	2519745.401	178519.785		廢樁



製表：曾永江

校核：楊志強

至盛國土科技顧問股份有限公司