

# 高雄市都市計畫航測地形圖

# 2072



平面位置以 TWD67 三角點坐標為基準，採用 GRS67 國際地球原子。

地圖投影採用二度分帶橫梅氏投影，中央子午線 121°E，中央子午線投影尺度比 0.9999。

高程採台灣省一等水準系統。

等高線間隔平地 1 公尺，山坡地 2 公尺。

比例尺：1/1000

製圖單位：詮華工程顧問有限公司

製圖年月：中華民國 89 年 10 月

修圖年月：中華民國 107 年 01 月

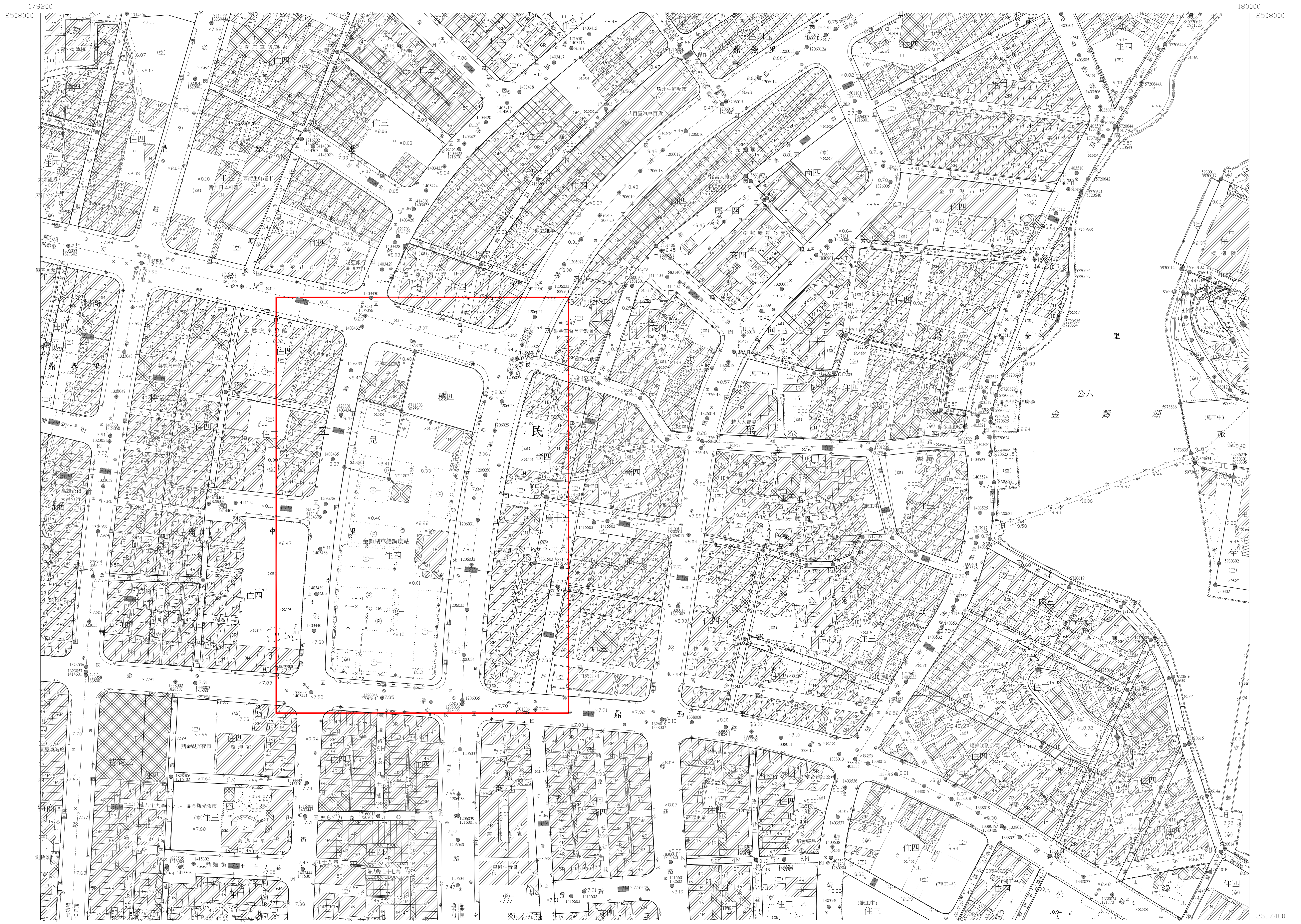
三角點、水準點	電燈、亭	市區道路、鐵路面道路
導線點、中心樁	變壓箱座、電信箱座	地類界、田埂界
永久性房屋、3樓 RC造	開業樹、竹林	磚牆、鐵柵
2樓磚造、1樓木架造	水田、菜園	路堤、生籬
廢墟、建築中房屋	果園、獨立樹	路型、土坎
寺廟、臨時性房屋	花園、墓地	河流、駁坎
電力桿、電信桿	草地、細草地	水閘、蛇籠
	管溝、箱涵	水溝、河川流向

行政界線略圖			
新生里	後金里	前金區	民生里
林里里	復興里	復興里	復興里

圖幅接合表		
1973	2073	2173
1972	2072	2172
1971	2071	2171

# 高雄市都市計畫航測地形圖

# 2479



平面位置以 TWD67 三角點坐標為基準，採用 GRS67 國際地球原子。

地圖投影採用二度分帶橫梅氏投影，中央子午線 121°E，中央子午線投影尺度比 0.9999。

高程採台灣省一等水準系統。

等高線間隔平地 1 公尺，山坡地 2 公尺。

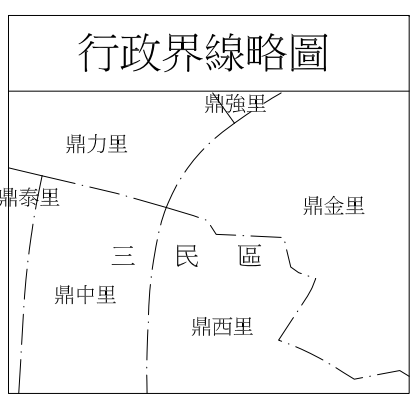
比例尺：1 / 1000

製圖單位：詮華工程顧問有限公司

製圖年月：中華民國 89 年 09 月

修圖年月：中華民國 107 年 01 月

三角點、水準點	△	電燈、亭	⊗	市區道路、路面道路	—
導線點、中心樁	○	變壓箱座、電信箱座	⊕	地類界、田埂界	---
永久性房屋、3樓 RC造	■	開葉樹、竹林	⊗	磚牆、鐵欄	—
2樓磚造、1樓金屬造	▨	水田、菜園	⊗	路堤、土壩	—
廢墟、建築中房屋	▨	果園、獨立樹	⊗	路壘、土坎	—
花圃、基地	⊗	草地、細草地	⊗	河流、駁坎	—
寺廟、臨時性房屋	⊗	開、蛇	⊗	水溝、河川流向	—
電力桿、電信桿	⊗	管涵、箱涵	⊗		



2380	2480	2580
2379	2479	2579
2378	2478	2578

# 高雄市都市計畫航測地形圖

# 2671



平面位置以 TWD67 三角點坐標為基準，採用 GRS67 國際地球原子。

地圖投影採用二度分帶橫梅氏投影，中央子午線 121°E，中央子午線投影尺度比 0.9999。

高程採台灣省一等水準系統。

等高線間隔平地 1 公尺，山坡地 2 公尺。

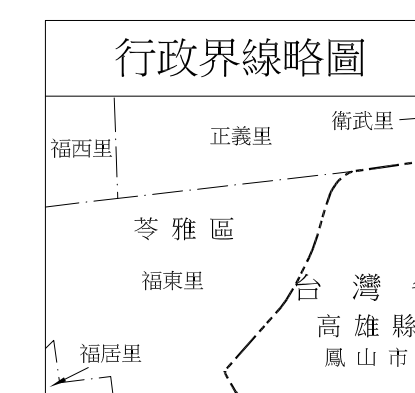
比例尺：1 / 1000

製圖單位：詮華工程顧問有限公司

製圖年月：中華民國 89 年 09 月

修圖年月：中華民國 107 年 01 月

三角點、水準點	變壓箱座、電信箱座	市區道路、鐵路面道路
導線點、中心樁	開葉樹、竹林	地類界、田埂界
永久性房屋、3樓 RC 造	水田、菜園	磚牆、鐵欄
2樓磚造、1樓金屬造	果園、獨立樹	路堤、生籬
廢墟、建築中房屋	花園、墓地	路塹、土坎
寺廟、臨時性房屋	草地、細草地	河流、駁坎
電力桿、電信桿	管涵、箱涵	水溝、河川流向



圖幅接合表		
2572	2672	2772
2571	2671	2771
2570	2670	

# 高雄市都市計畫航測地形圖

# 2672



平面位置以 TWD67 三角點坐標為基準，採用 GRS67 國際地球原子。

地圖投影採用二度分帶橫梅氏投影，中央子午線 121°E，中央子午線投影尺度比 0.9999。

高程採台灣省一等水準系統。

等高線間隔平地 1 公尺，山坡地 2 公尺。

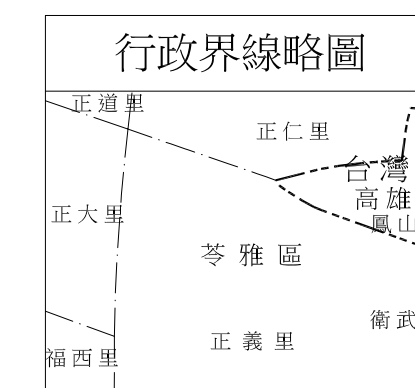
比例尺：1/1000

製圖單位：詮華工程顧問有限公司

製圖年月：中華民國 89 年 11 月

修圖年月：中華民國 107 年 01 月

三角點、水準點	變壓箱座、電信箱座	電燈、亭	市區道路、鐵路面道路
導線點、中心樁	開闢樹、竹林	地類界、田埂界	磚牆、鐵柵
永久性房屋、3樓 RC 造	水田、菜園	路堤、生籬	路堤、土坎
2樓磚造、1樓木架造	果園、獨立樹	河流、駁坎	水閘、蛇籠
廢墟、建築中房屋	花園、墓地	水閘、蛇籠	水溝、河川流向
寺廟、臨時性房屋	草地、細草地	管涵、箱涵	
電力桿、電信桿			



2573	2673	2773
2572	2672	2772
2571	2671	2771

# 高雄市都市計畫航測地形圖

# 2771



平面位置以 TWD67三角點坐標為基準，採用 GRS67國際地球原子。

地圖投影採用二度分帶橫梅氏投影，中央子午線 121°E，中央子午線投影尺度比 0.9999。

高程採台灣省一等水準系統。

等高線間隔平地1公尺，山坡地2公尺。

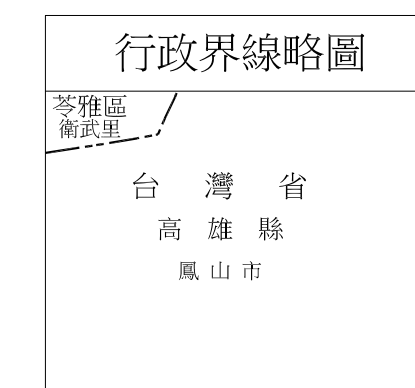
比例尺：1 / 1000

製圖單位：詮華工程顧問有限公司

製圖年月：中華民國 89年 09月

修圖年月：中華民國107年 01月

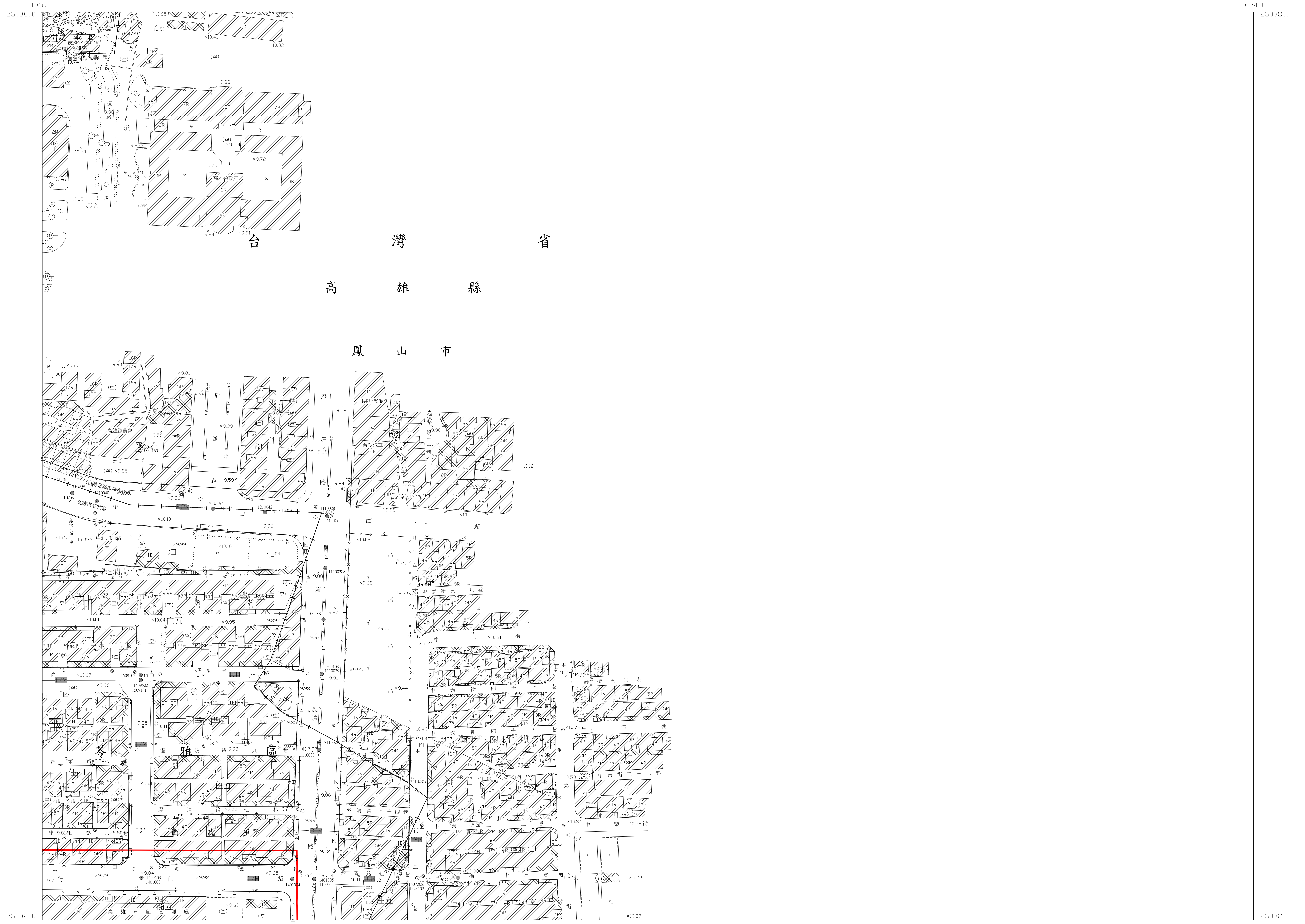
圖 例 摘 要	三角點、水準點	△	電燈、亭	☆	市區道路、鐵路面道路	——
	導線點、中心樁	○	變壓箱座、電信箱座	⊞	地類界、田埂界	----
	永久性房屋、3樓 RC造	⊞	開葉樹、竹林	○	磚牆、鐵柵	——
	2樓磚造、1樓金屬造	⊞	水田、菜園	⊞	路堤、生籬	——
廢墟、建築中房屋	⊞	果園、獨立樹	○	路塹、土坎	——	
寺廟、臨時性房屋	⊞	花園、墓地	○	河流、駁坎	——	
電力桿、電信桿	○	草地、細草地	⊞	水溝、蛇籠	——	
	○	管涵、箱涵	⊞	水溝、河川流向	——	



2672	2772	2872
2671	2771	2871
2670	2770	2870

# 高雄市都市計畫航測地形圖

# 2772



平面位置以 TWD67 三角點坐標為基準，採用 GRS67 國際地球原子。

地圖投影採用二度分帶橫梅氏投影，中央子午線 121°E，中央子午線投影尺度比 0.9999。

高程採台灣省一等水準系統。

等高線間隔平地 1 公尺，山坡地 2 公尺。

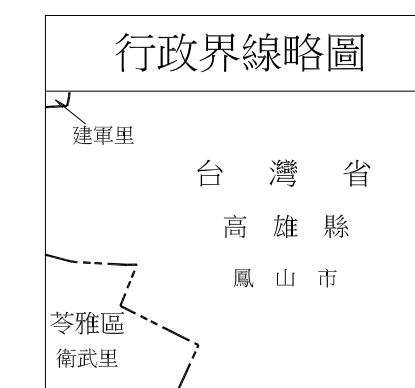
比例尺：1 / 1000

製圖單位：詮華工程顧問有限公司

製圖年月：中華民國 89 年 10 月

修圖年月：中華民國 107 年 01 月

三角點、水準點	變壓箱座、電信箱座	電燈、亭	市區道路、縣路面道路
導線點、中心樁	開闢樹、竹林	水田、菜園	地類界、田埂界
永久性房屋、3樓 RC造	水田、獨立樹	果園、墓地	磚牆、鐵欄
2樓磚造、1樓金屬造	花園、草地	草地、細草地	路堤、生籬
廢墟、建築中房屋	管溝、箱涵	管溝、箱涵	路、土坎
寺廟、臨時性房屋			河流、駁坎
電力桿、電信桿			水溝、河川流向



2673	2773	2873
2672	2772	2872
2671	2771	2871