

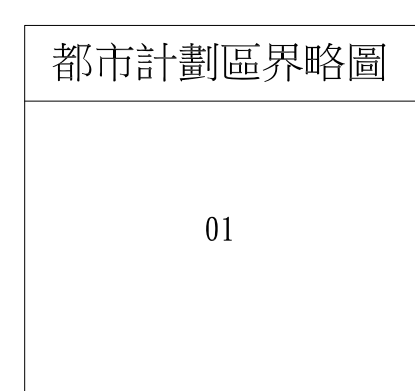
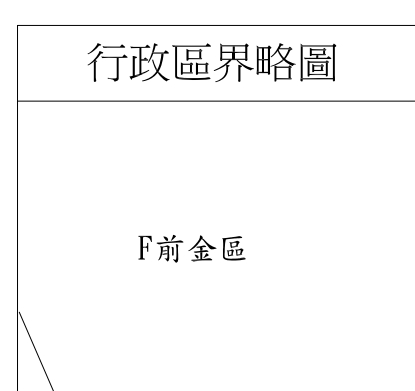
# 高雄市都市計畫樁位圖

圖號 2072

中華民國一〇七年一月

詮華工程顧問有限公司測製

計畫區別  
01原高雄市都市計畫



比例尺：一千分之一

1973	2073	2173
1972	2072	2172
1971	2071	2171

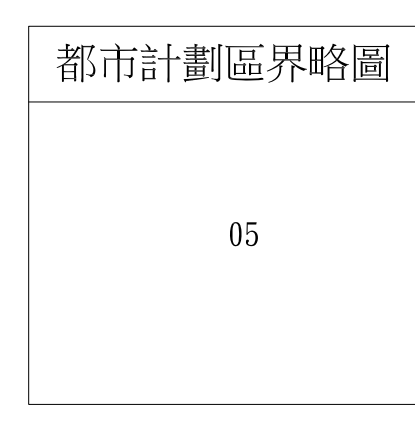
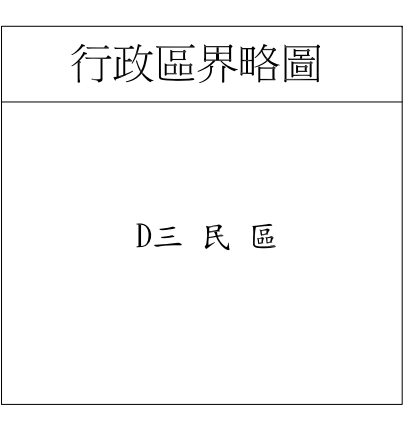
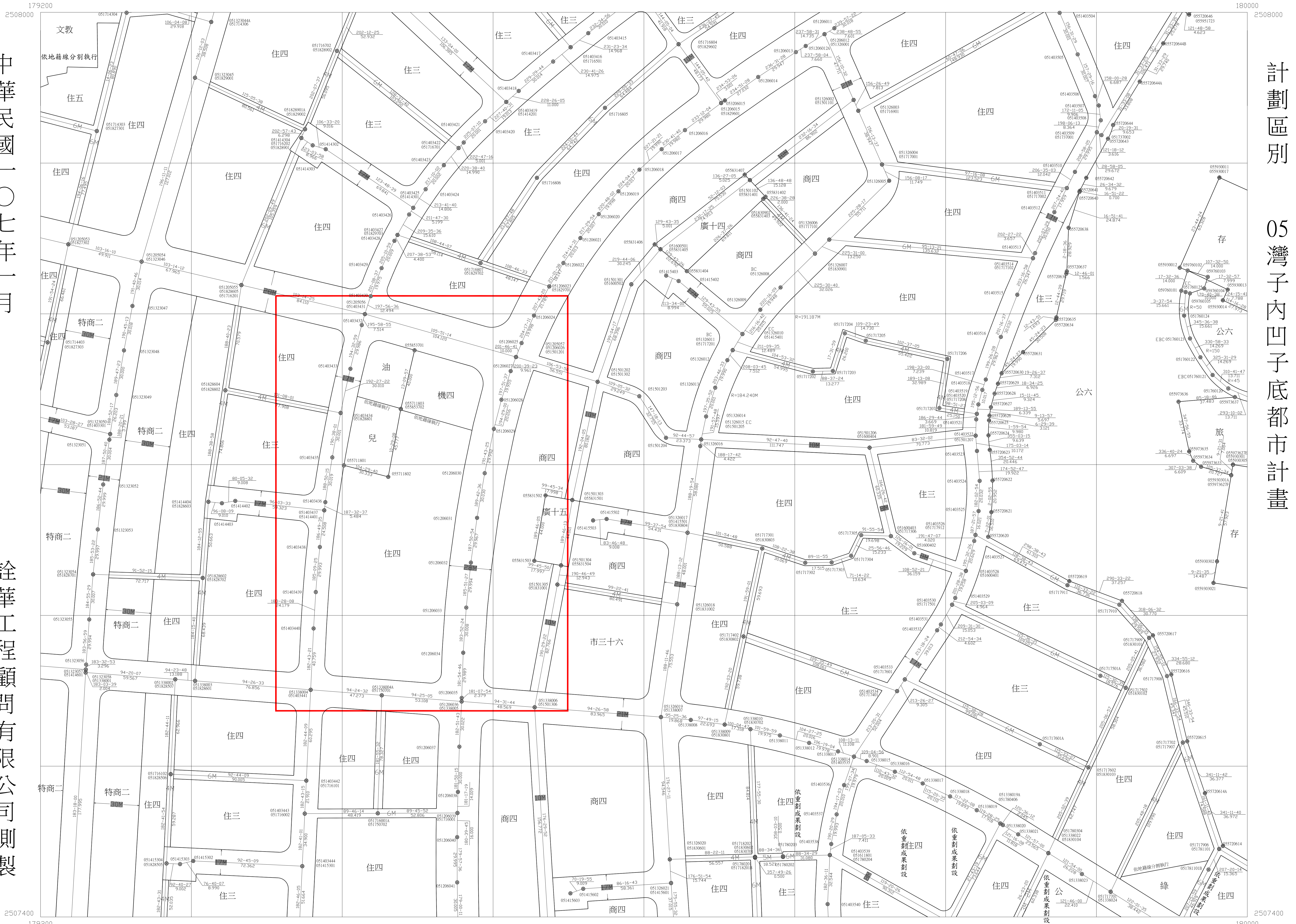
# 高雄市都市計畫樁位圖

圖號 2479

中華民國一〇七年一月

詮華工程顧問有限公司測製

計劃區別  
05灣子內凹子底都市計畫



比例尺：一千分之一

2380	2480	2580
2379	2479	2579
2378	2478	2578

# 高雄市都市計畫樁位圖

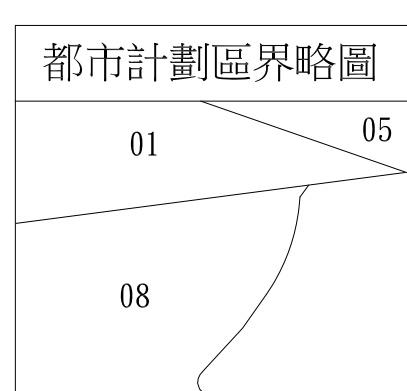
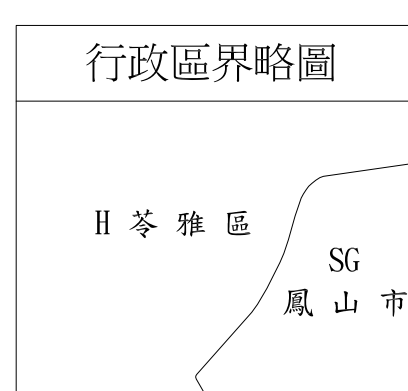
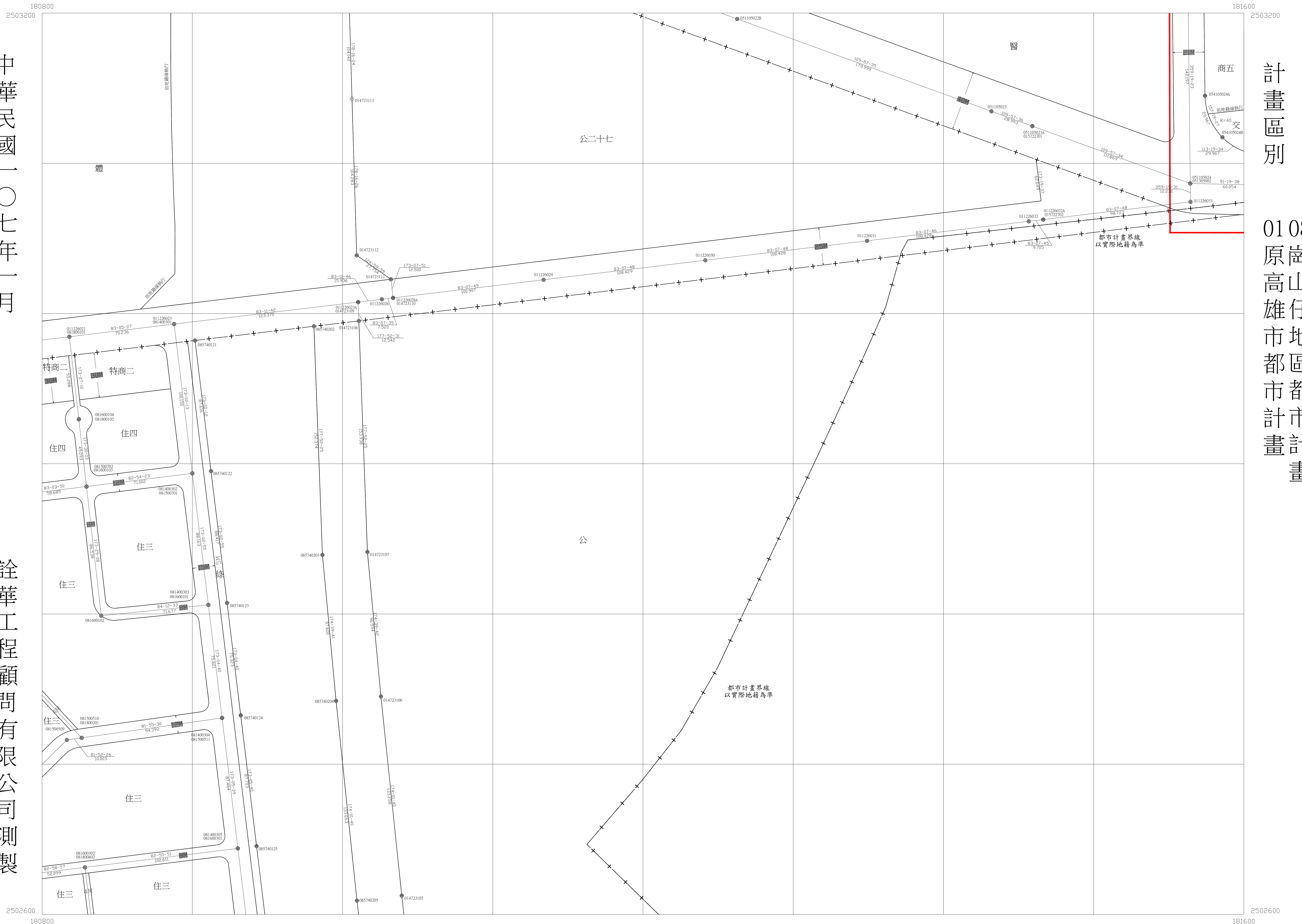
圖號 2671

中華民國一〇七年一月

詮華工程顧問有限公司測製

計畫區別

0108  
原  
崗  
山  
雄  
仔  
市  
地  
區  
都  
市  
計  
畫



比例尺：一千分之一

圖幅接合表		
2572	2672	2772
2571	2671	2771
2570	2670	2770

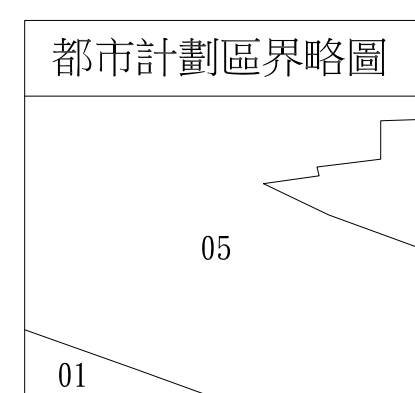
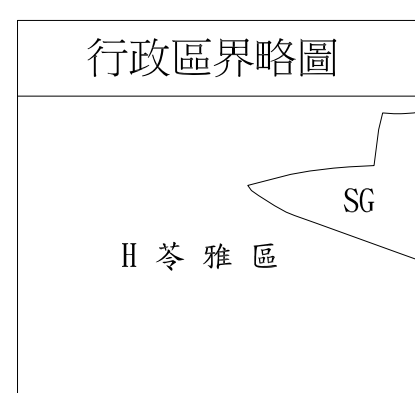
# 高雄市都市計畫樁位圖

圖號 2672

中華民國一〇七年一月

詮華工程顧問有限公司測製

計畫區別 05 灣子內凹子底都市計畫



比例尺：一千分之一

2573	2673	2773
2572	2672	2772
2571	2671	2771

# 高雄市都市計畫樁位圖

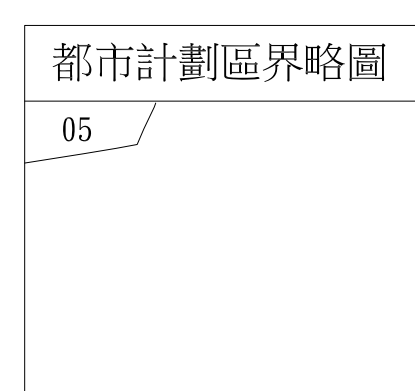
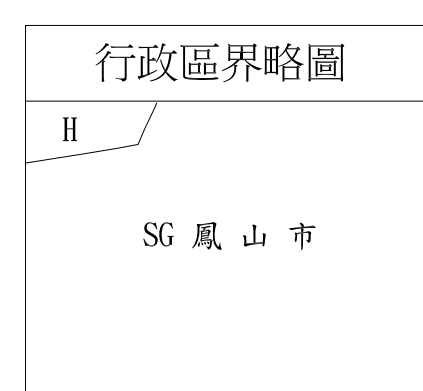
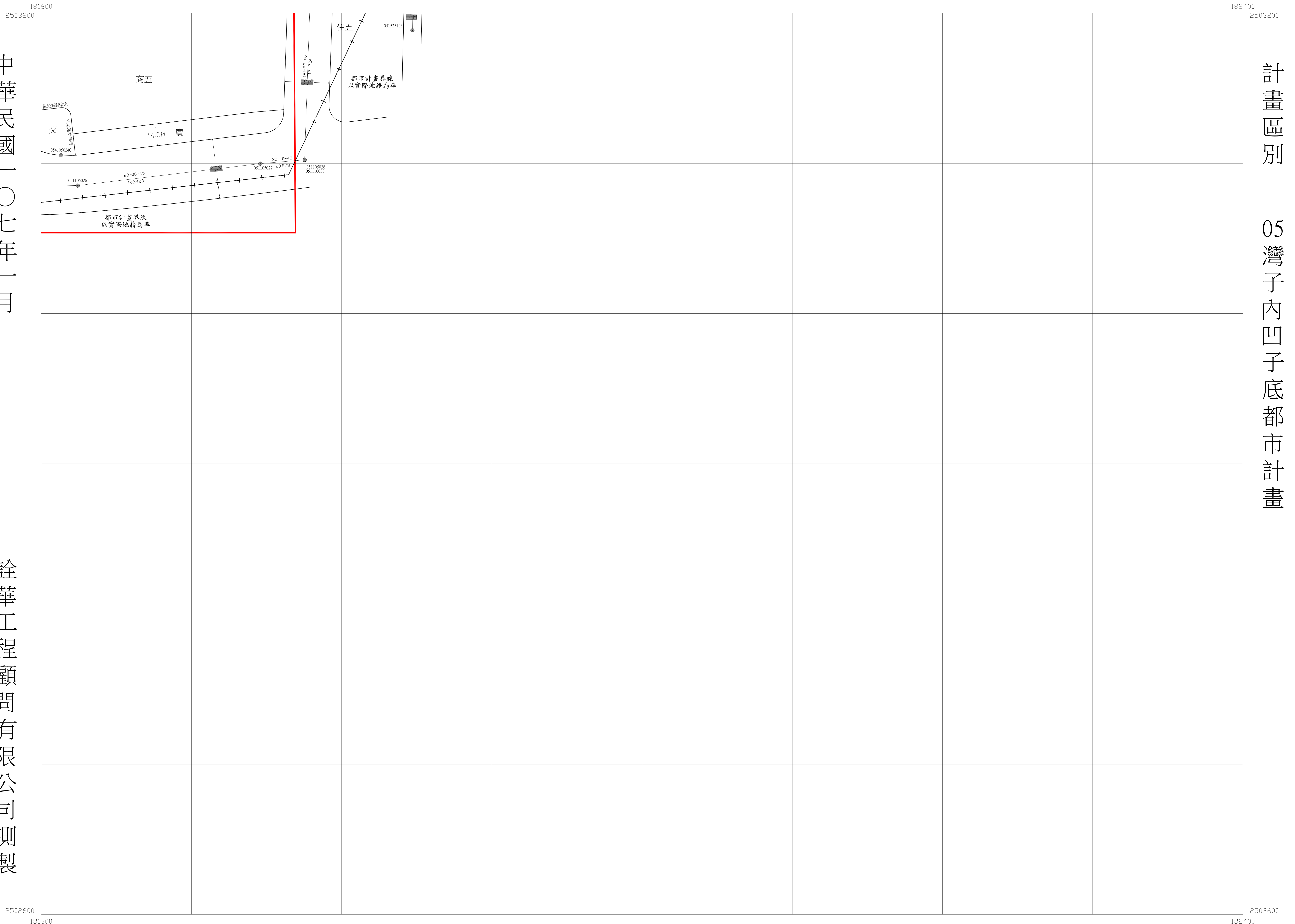
圖號 2771

中華民國一〇七年一月

詮華工程顧問有限公司測製

計畫區別

05 灣子內凹子底都市計畫



比例尺：一千分之一

圖幅接合表		
2672	2772	2872
2671	2771	2871
2670	2770	2870

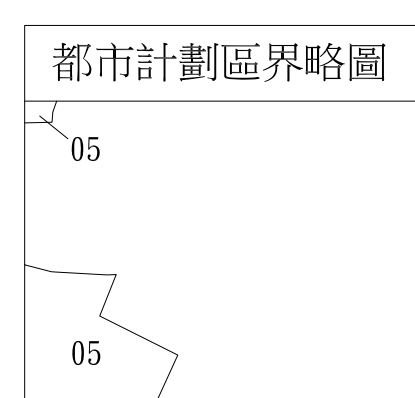
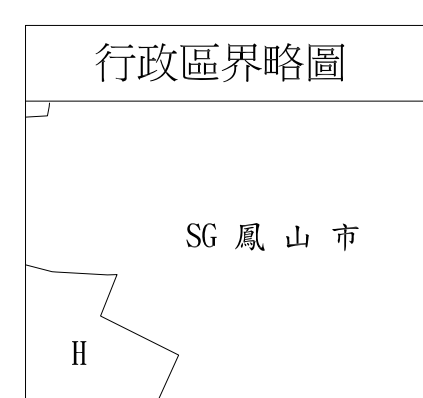
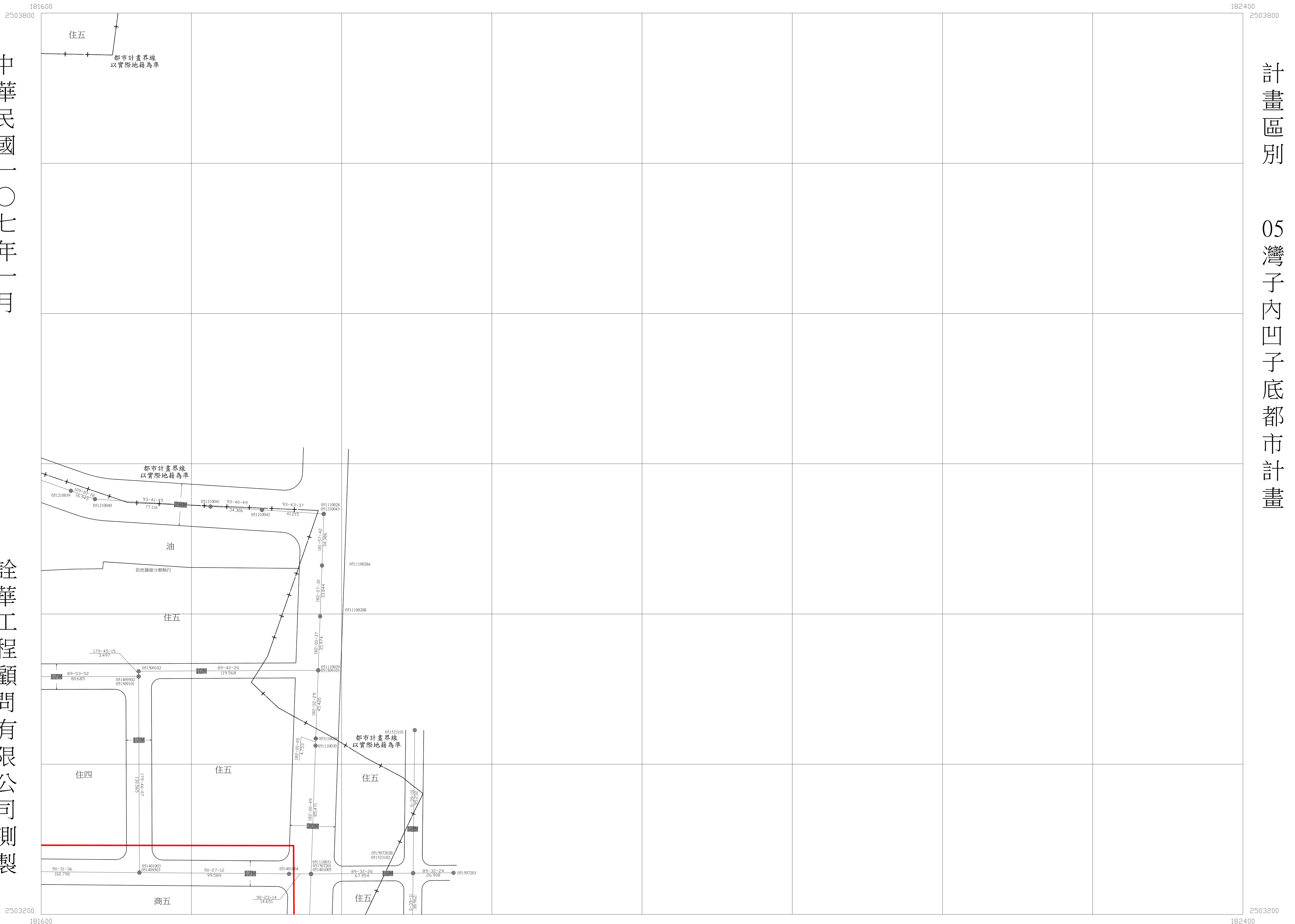
# 高雄市都市計畫樁位圖

圖號 2772

中華民國一〇七年一月

詮華工程顧問有限公司測製

計畫區別  
05 灣子內凹子底都市計畫



比例尺：一千分之一

圖幅接合表		
2673	2773	2873
2672	2772	2872
2671	2771	2871