


擬定原高雄市細部計畫(原公車處金獅湖  
站、建軍站及舊市議會)  
(配合擴大及變更原高雄市主要計畫  
(第三次通盤檢討—第一階段))案

## 樁 位 成 果 簿




高 雄 市 政 府

日 期：中 華 民 國 107 年 01 月

擬定原高雄市細部計畫(原公車處金獅湖  
站、建軍站及舊市議會)  
(配合擴大及變更原高雄市主要計畫  
(第三次通盤檢討—第一階段))案



## 樁位成果簿



委託單位：高雄市政府都市發展局

測量單位：至盛國土科技顧問股份有限公司


日期：中華民國 107 年 01 月

# 目 錄

壹、 新設樁位表.....	1-1
貳、 廢除樁位表.....	1-2
參、 樁位圖.....	2
肆、 地形圖.....	3



# 壹、新設樁位表




# 高雄市都市計畫新設樁位表

工程名稱：擬定原高雄市細部計畫(原公車處金獅湖站、建軍站及舊市議會)(配合擴大及變更原高雄市主要計畫(第三次通盤檢討—第一階段))案

第 1 頁 共 1 頁

圖 號	樁 號	橫坐標 (E)	縱坐標 (N)	樁 別	備 註
2479	055711801	2507699.505	179401.137	道路邊/鋼釘	
2479	055711802	2507691.913	179430.505	空地/鋼釘	
2479	055711803	2507736.926	179438.836	圍牆/虛樁	新增樁號，與 055853702共樁
2072	015830601	2503621.265	176567.254	道路邊/鋼釘	
2072	015830602	2503613.679	176546.227	花圃/木樁	
2072	015830603	2503562.846	176564.656	柏油路/鋼釘	



製 表：曾永江  
日 期：107.01

校 核：楊志強  
1-1



# 貳、廢除樁位表



