

高雄市都市計畫樁位圖

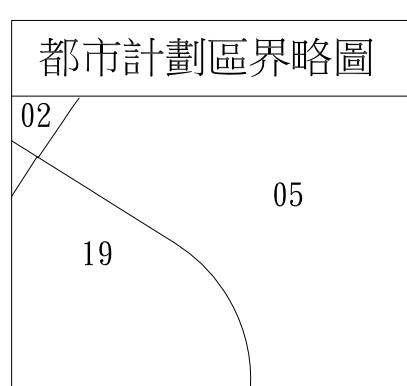
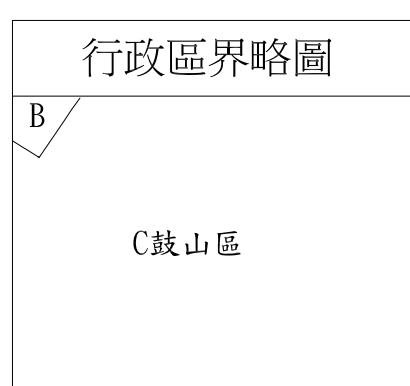
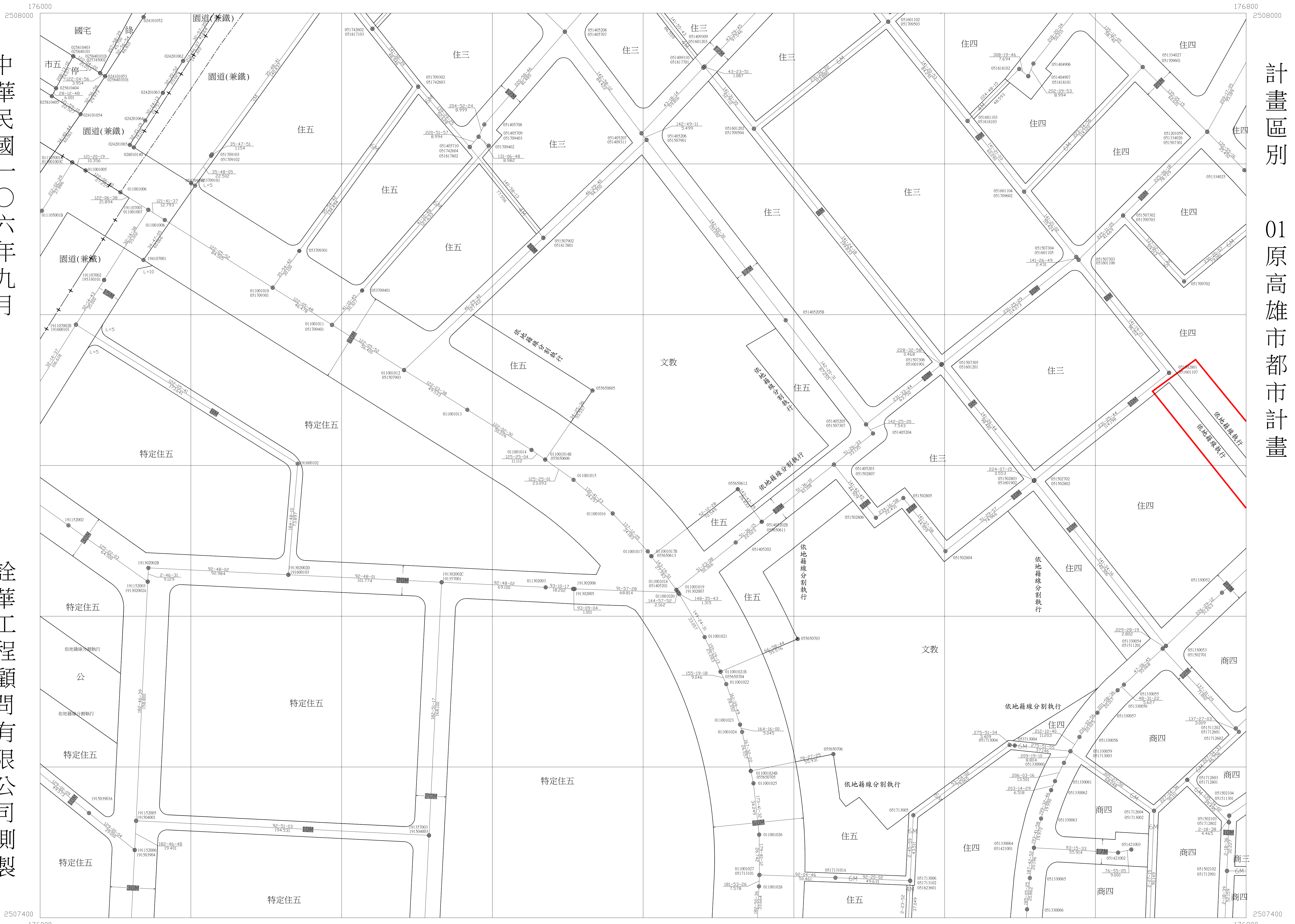
圖號 2079

中華民國一〇六年九月

詮華工程顧問有限公司測製

計畫區別

01 灣子內凹子底都市計畫
05 原高雄市都市計畫



比例尺：一千分之一

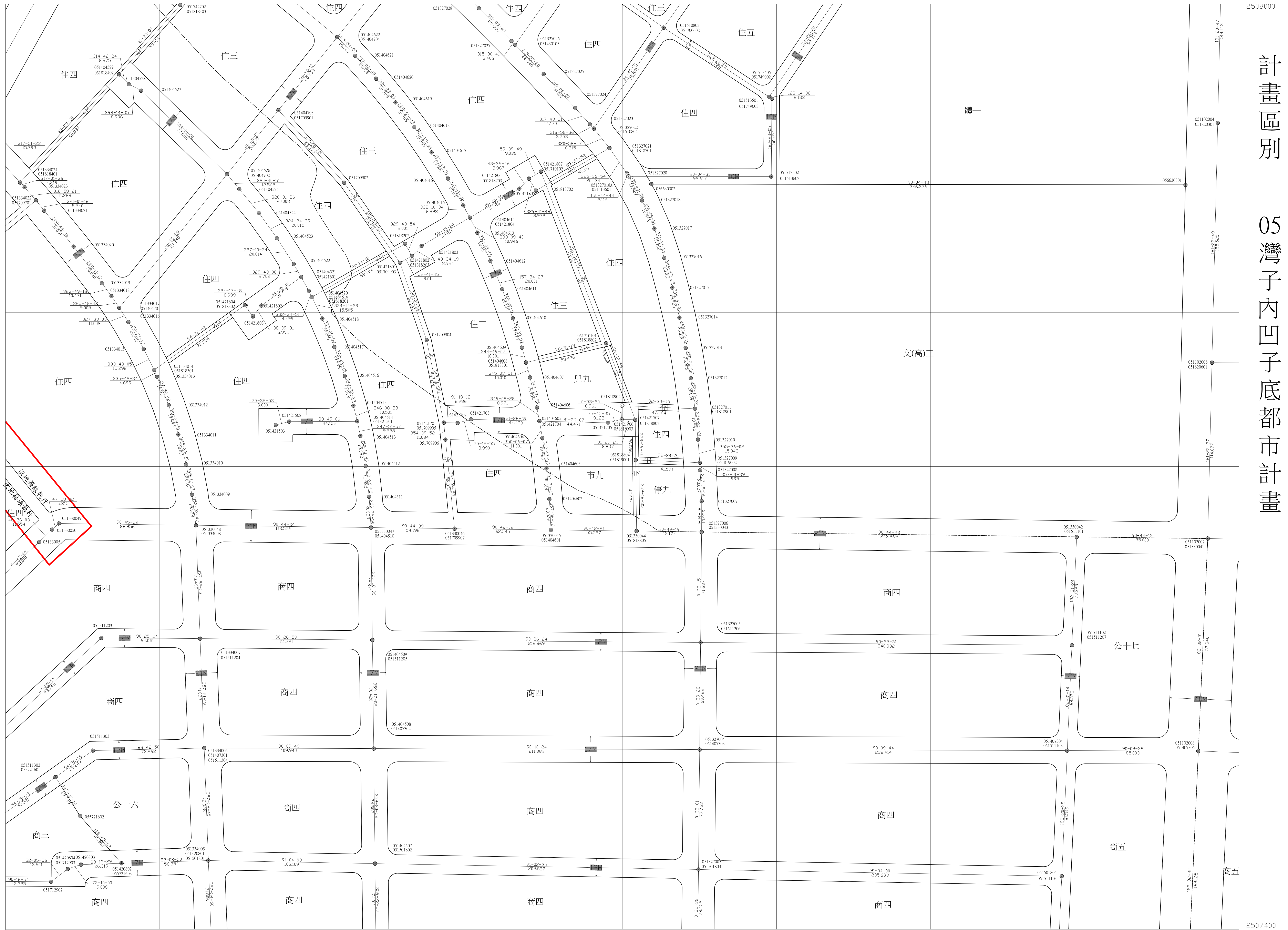
1980	2080	2180
1979	2079	2179
1978	2078	2178

高雄市都市計畫樁位圖

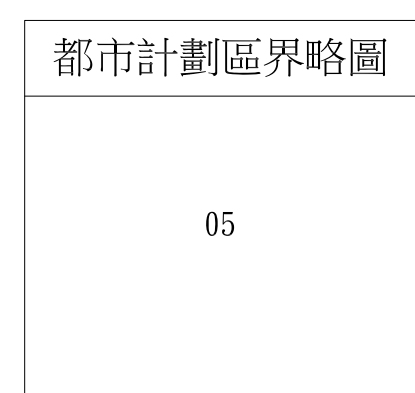
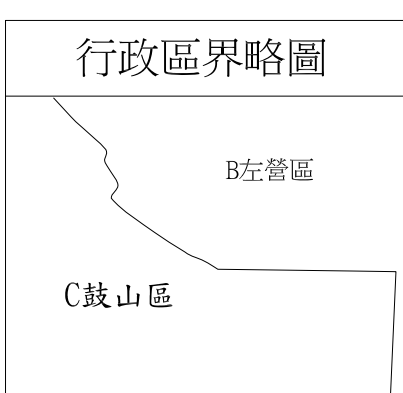
圖號 2179

中華民國一〇六年九月

詮華工程顧問有限公司測製



計畫區別
05灣子內凹子底都市計畫



比例尺：一千分之一

2080	2180	2280
2079	2179	2279
2078	2178	2278