

高雄市都市計畫樁位圖


圖號 2055

中華民國一〇一年九月

詮華工程顧問有限公司

計畫區別

09 大林蒲地區都市計畫



行政區界略圖
K小港區

都市計畫區界略圖
09

比例尺 : 1 / 1000

圖幅接合表	
2056	2156
2055	2155
	2154

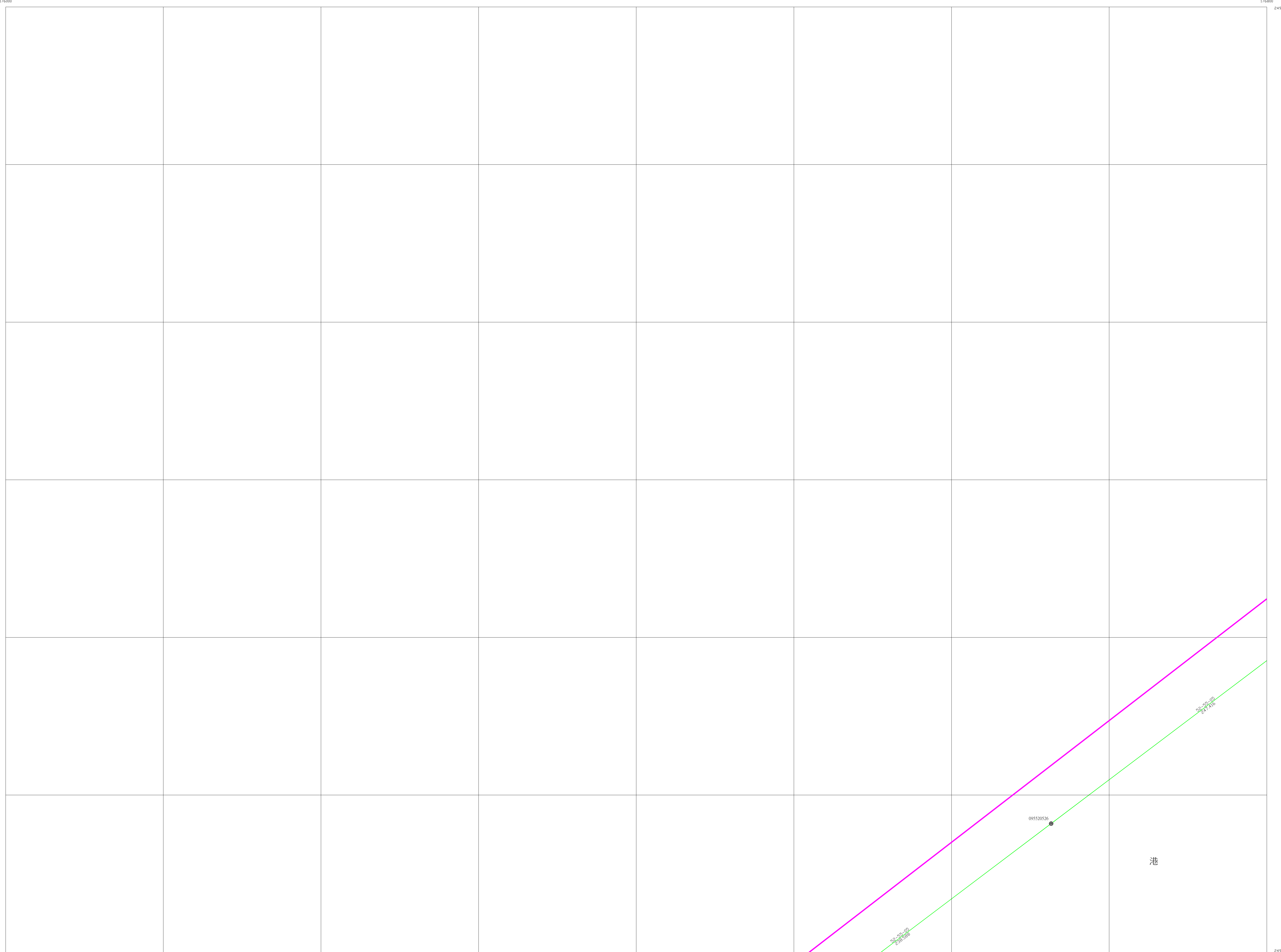
高雄市都市計畫樁位圖

圖號 2056

中華民國一〇一年九月

計畫區別
09 大林蒲地區都市計畫

詮華工程顧問有限公司



行政區界略圖
K小港區

都市計畫區界略圖
09

比例尺 : 1 / 1000

圖幅接合表	
2056	2156
2055	2155

高雄市都市計畫樁位圖

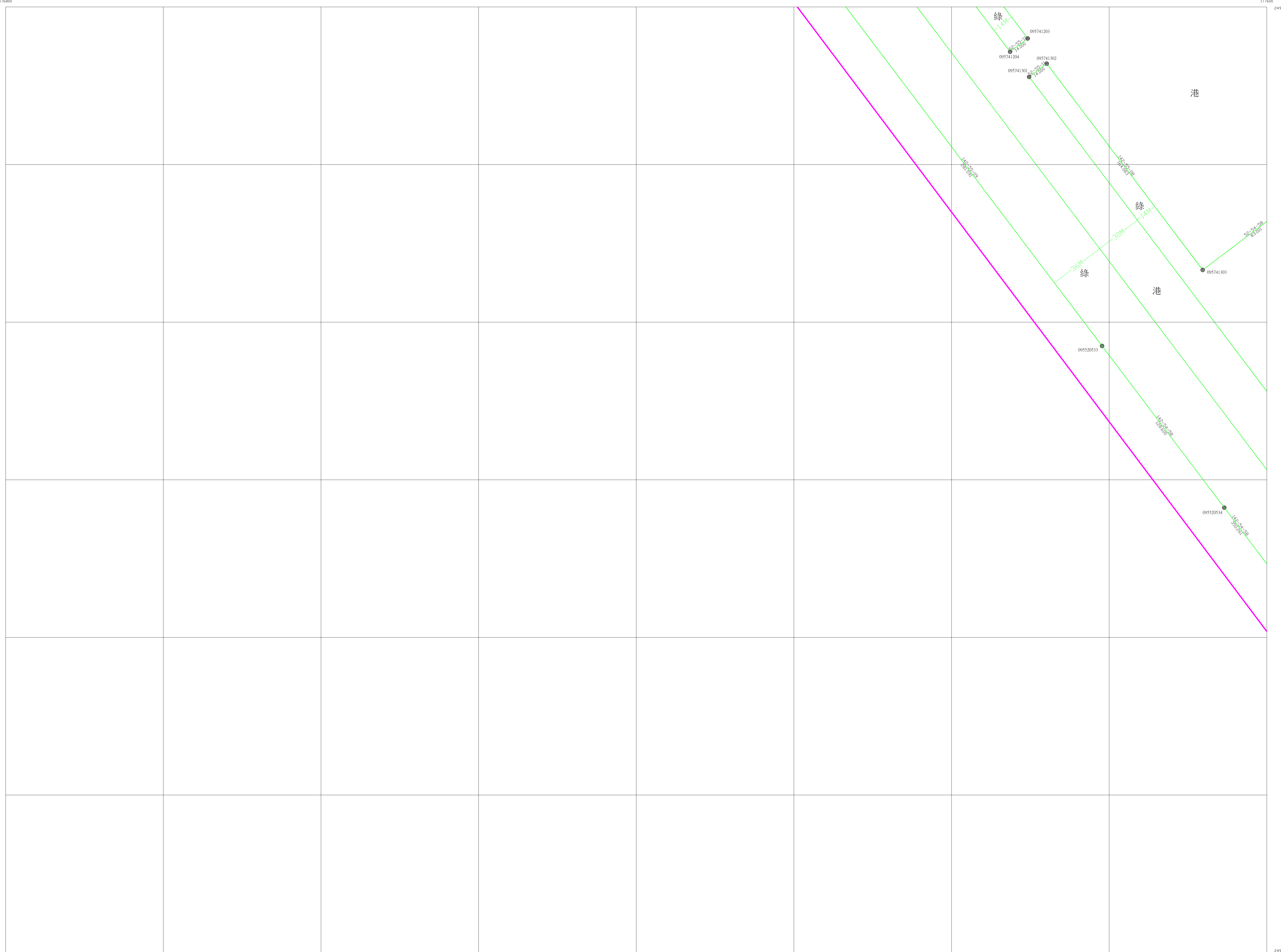
圖號 2153

中華民國一〇一年九月

詮華工程顧問有限公司

計畫區別

09 大林蒲地區都市計畫



行政區界略圖
K小港區

都市計畫區界略圖
09

比例尺 : 1 / 1000

圖幅接合表	
2154	2254
2153	2253
	2252

高雄市都市計畫樁位圖

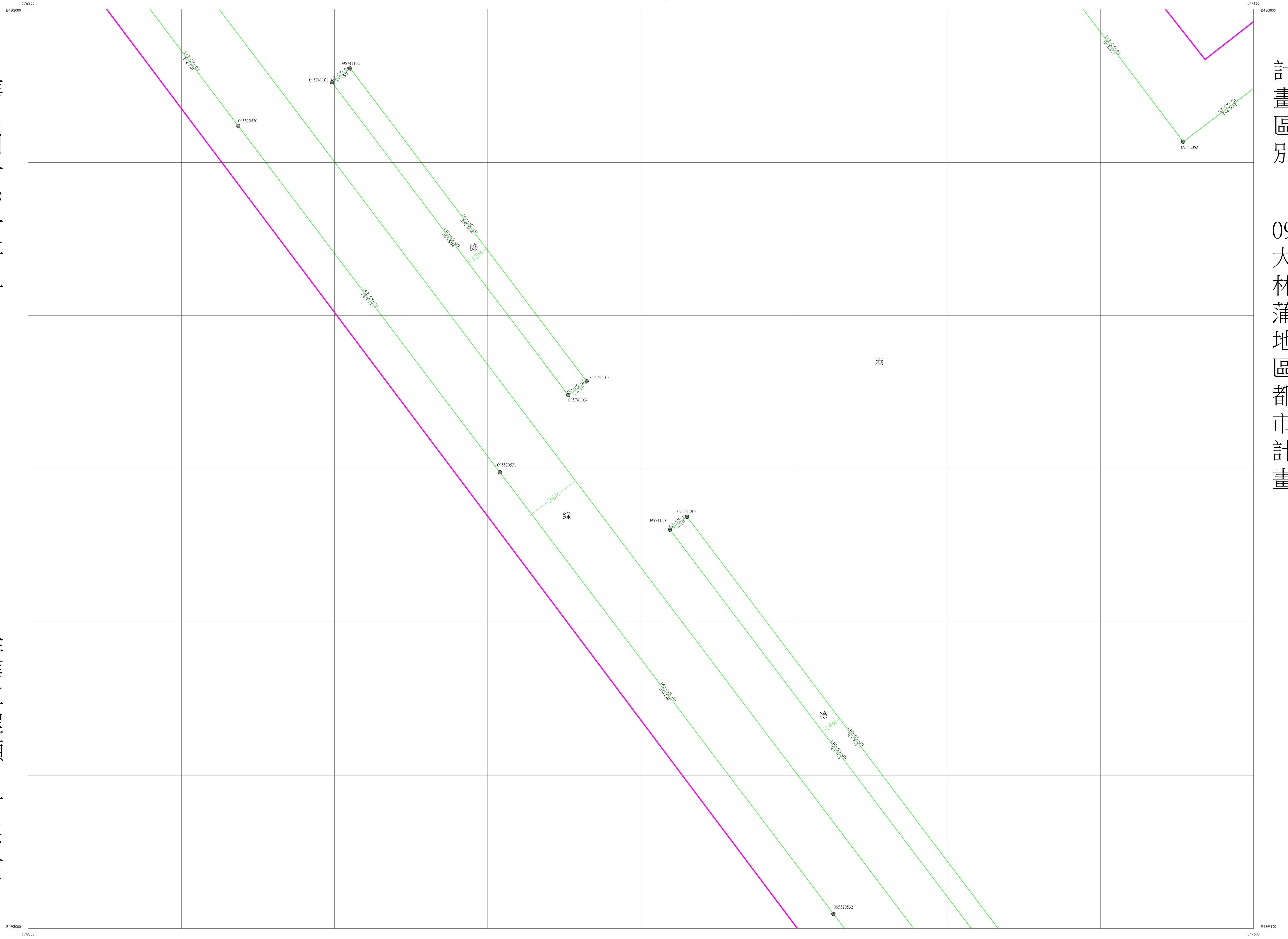
圖號 2154

中華民國一〇一年九月

詮華工程顧問有限公司

計畫區別

09 大林蒲地區都市計畫



行政區界略圖
K小港區

都市計畫區界略圖
09

比例尺 : 1 / 1000

圖幅接合表		
2055	2155	2255
	2154	2254
	2153	2253

高雄市都市計畫樁位圖

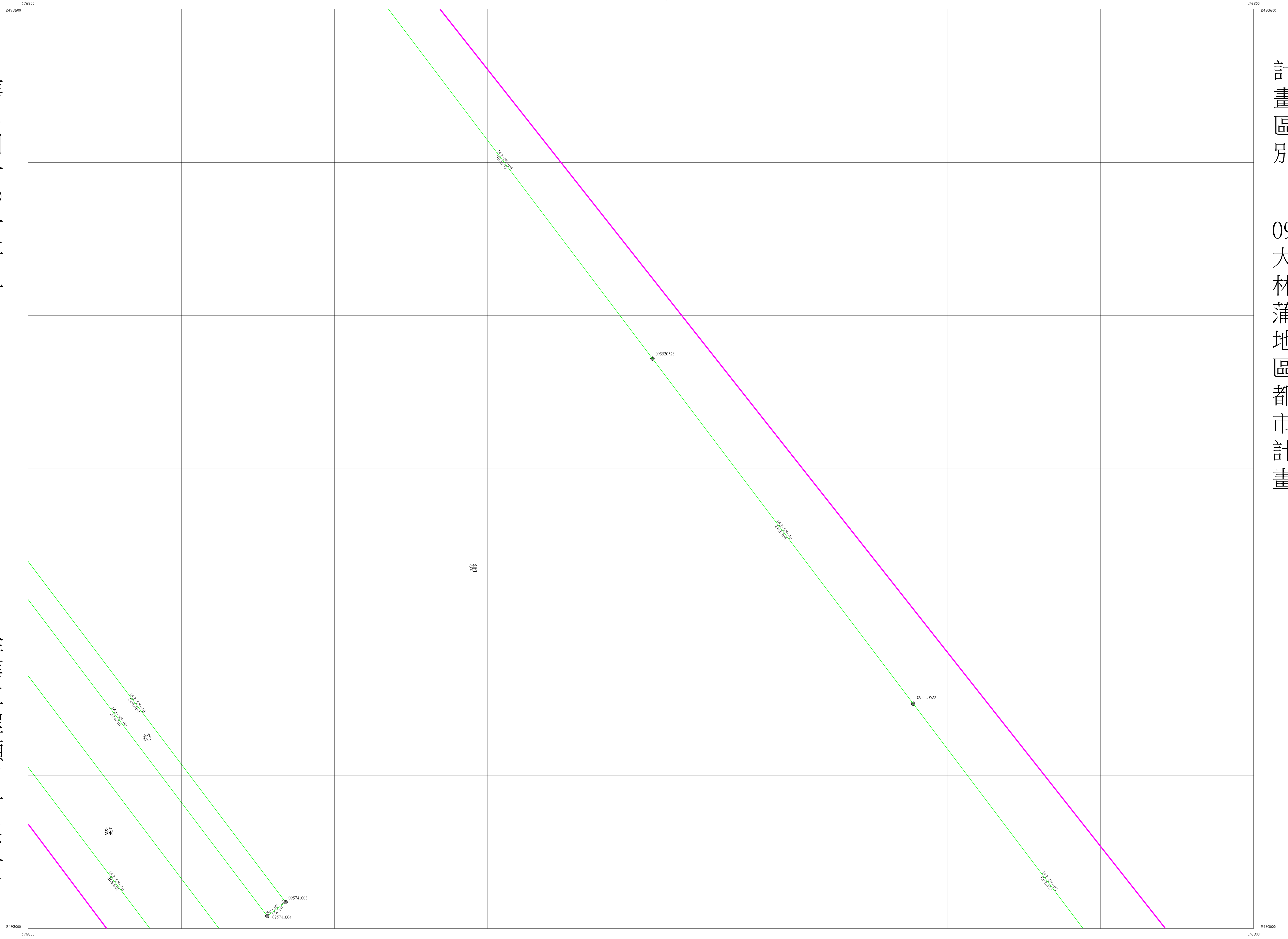
圖號 2155

中華民國一〇一年九月

計畫區別

09 大林蒲地區都市計畫

詮華工程顧問有限公司



行政區界略圖
K小港區

都市計畫區界略圖
09

比例尺 : 1 / 1000

圖幅接合表		
2056	2156	2256
2055	2155	2255
	2154	2254

高雄市都市計畫樁位圖

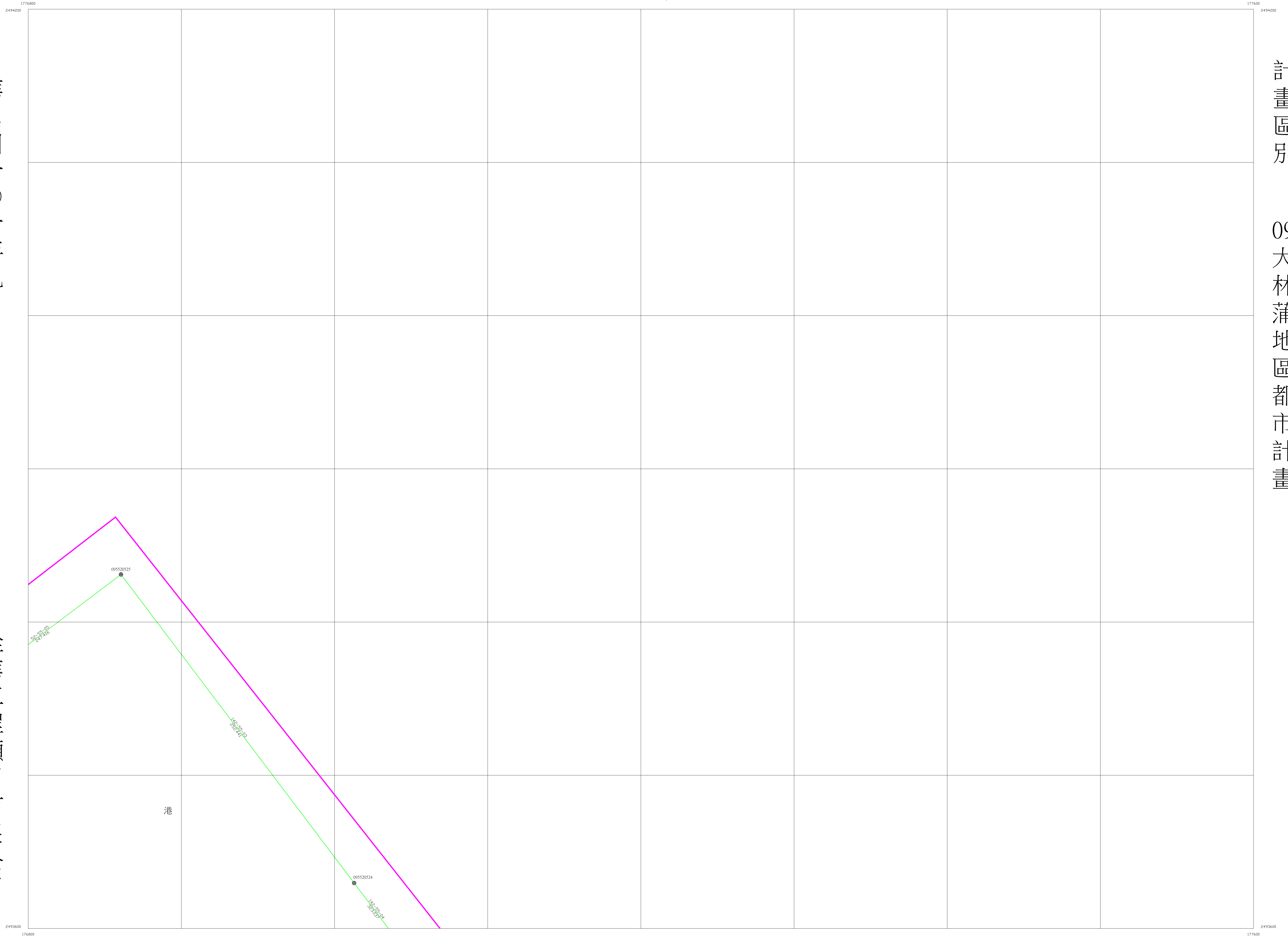
圖號 2156

中華民國一〇一年九月

計畫區別

09 大林蒲地區都市計畫

詮華工程顧問有限公司



行政區界略圖
K小港區

都市計畫區界略圖
09

比例尺 : 1 / 1000

圖幅接合表		
		2257
2056	2156	2256
2055	2155	2255

高雄市都市計畫樁位圖

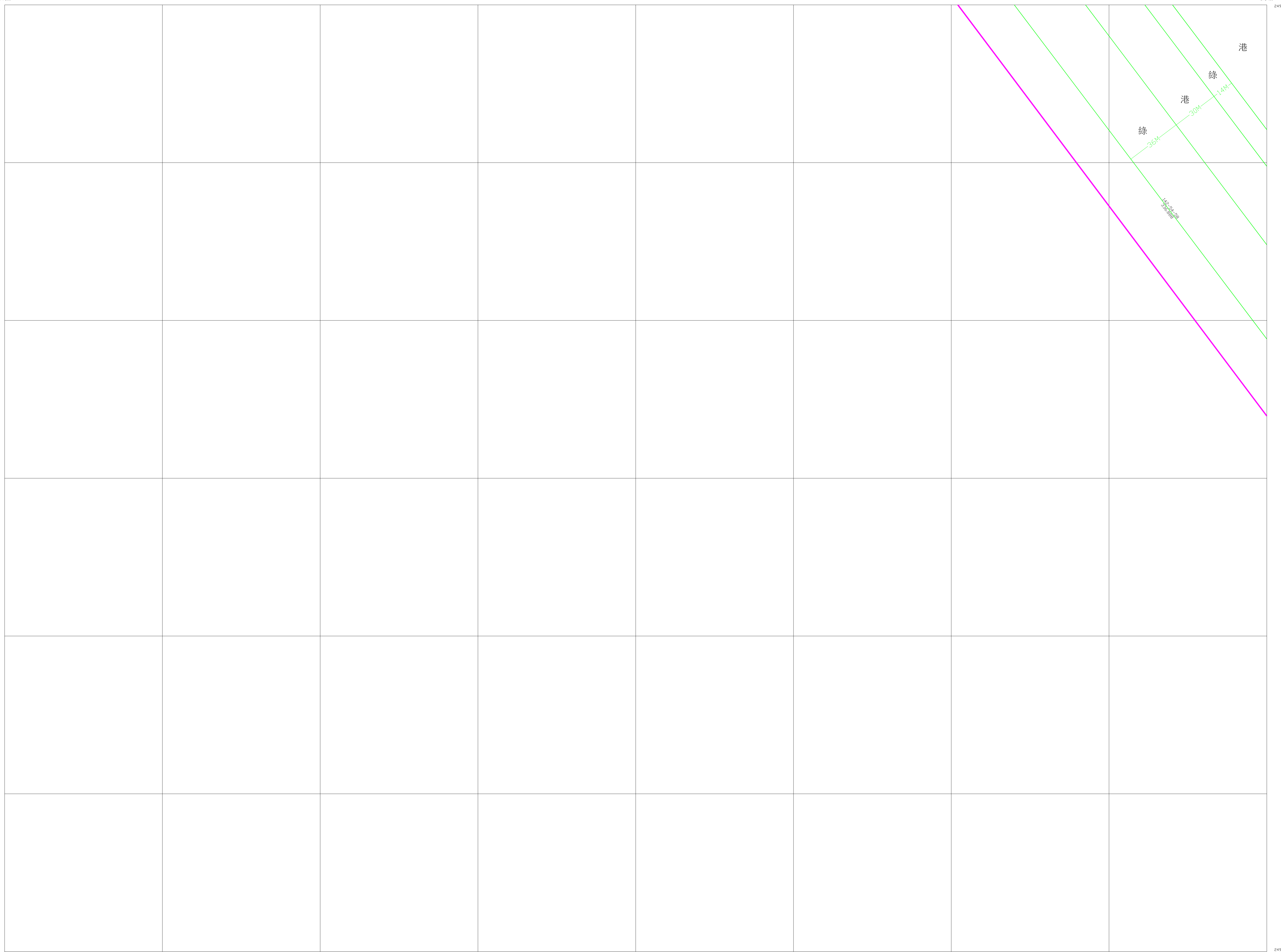
圖號 2251

中華民國一〇一年九月

詮華工程顧問有限公司

計畫區別

09 大林蒲地區都市計畫



行政區界略圖
K小港區

都市計畫區界略圖
09

比例尺 : 1 / 1000

圖幅接合表	
2252	2352
2251	2351

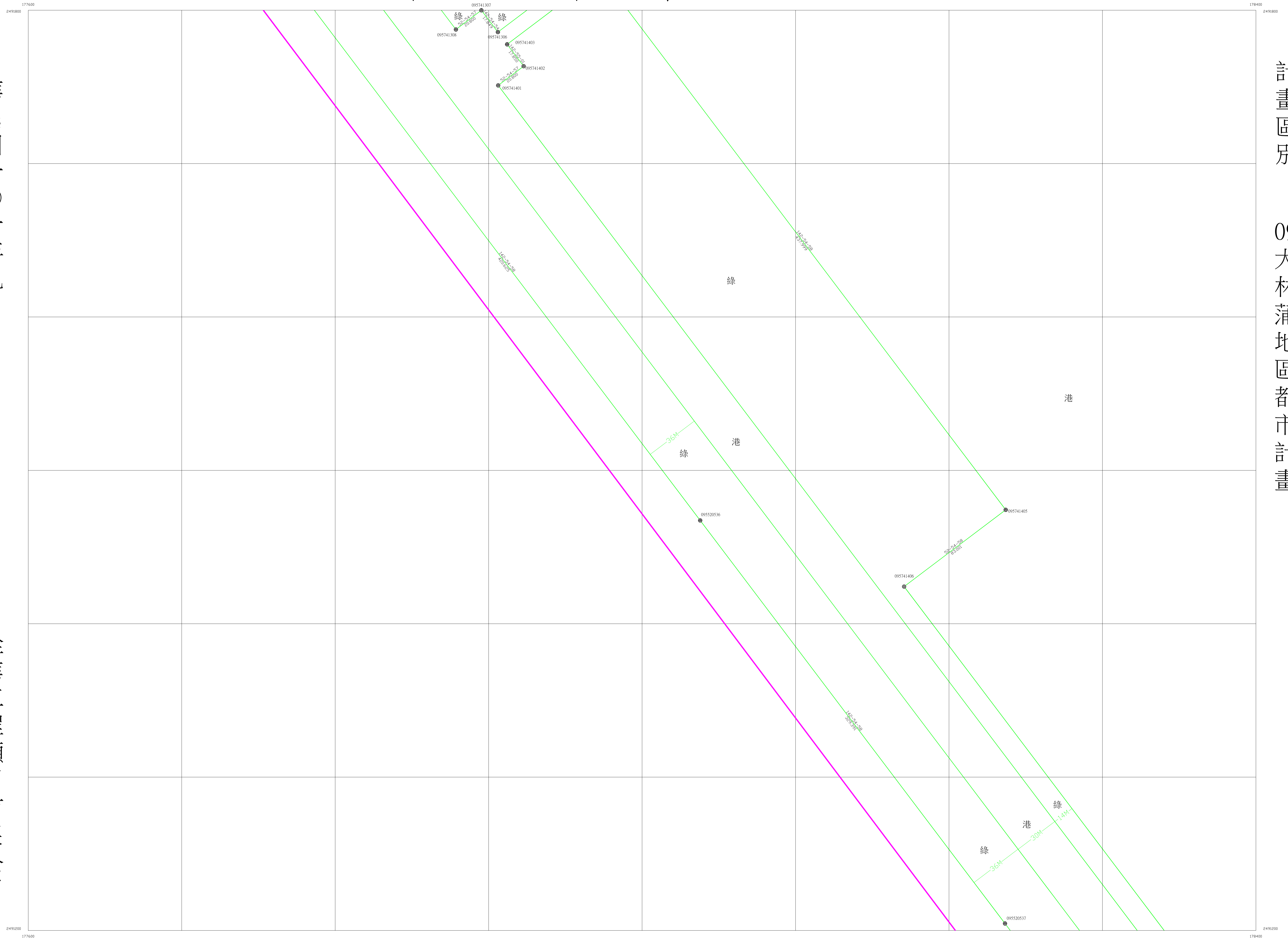
高雄市都市計畫樁位圖

圖號 2252

中華民國一〇一年九月

計畫區別 09 大林蒲地區都市計畫

詮華工程顧問有限公司



行政區界略圖
K小港區

都市計畫區界略圖
09

比例尺 : 1 / 1000

圖幅接合表		
2153	2253	2353
	2252	2352
	2251	2351

高雄市都市計畫樁位圖

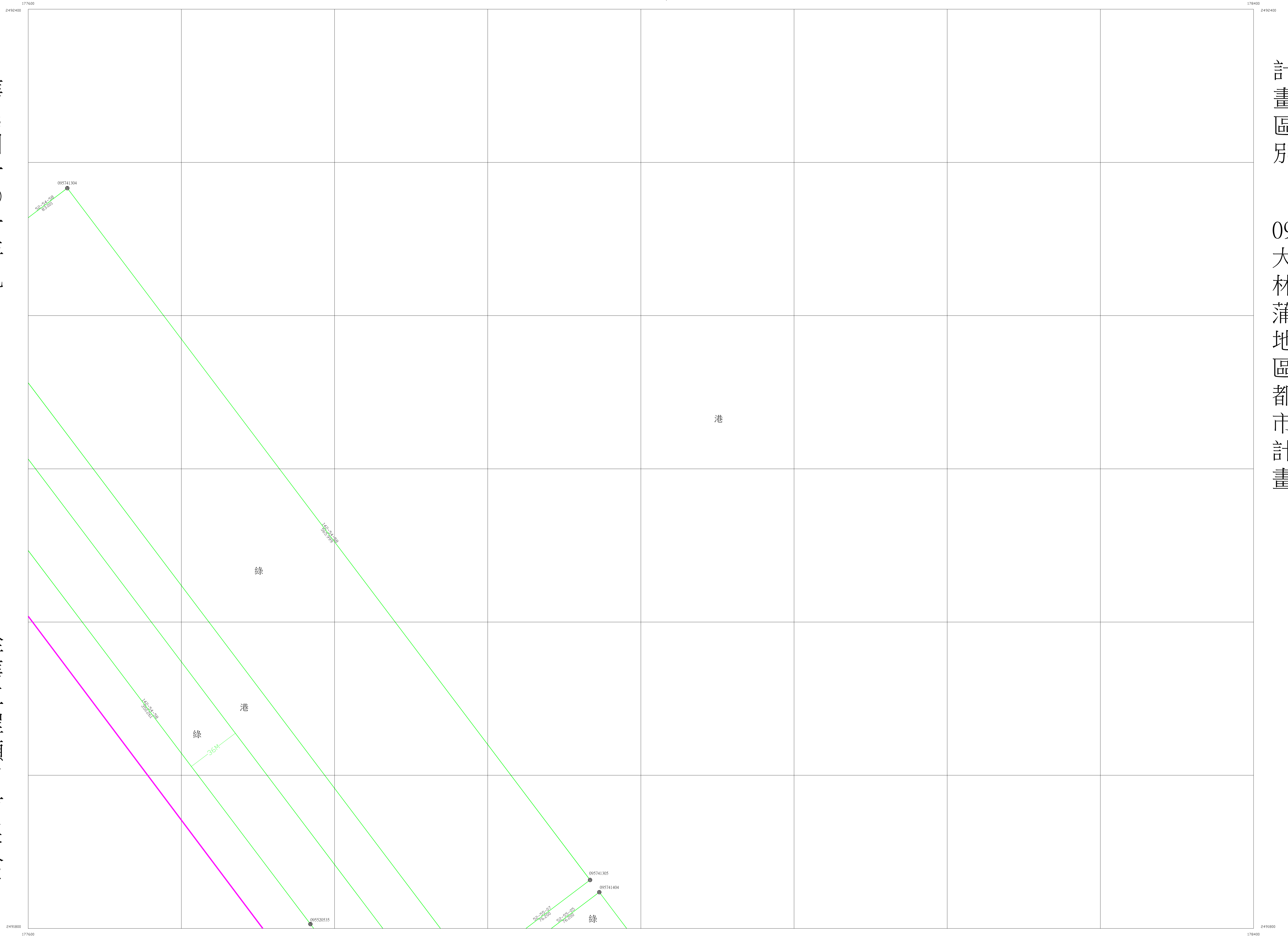
圖號 2253

中華民國一〇一年九月

計畫區別

09 大林蒲地區都市計畫

詮華工程顧問有限公司



行政區界略圖
K小港區

都市計畫區界略圖
09

比例尺 : 1 / 1000

圖幅接合表		
2154	2254	2354
2153	2253	2353
	2252	2352

高雄市都市計畫樁位圖

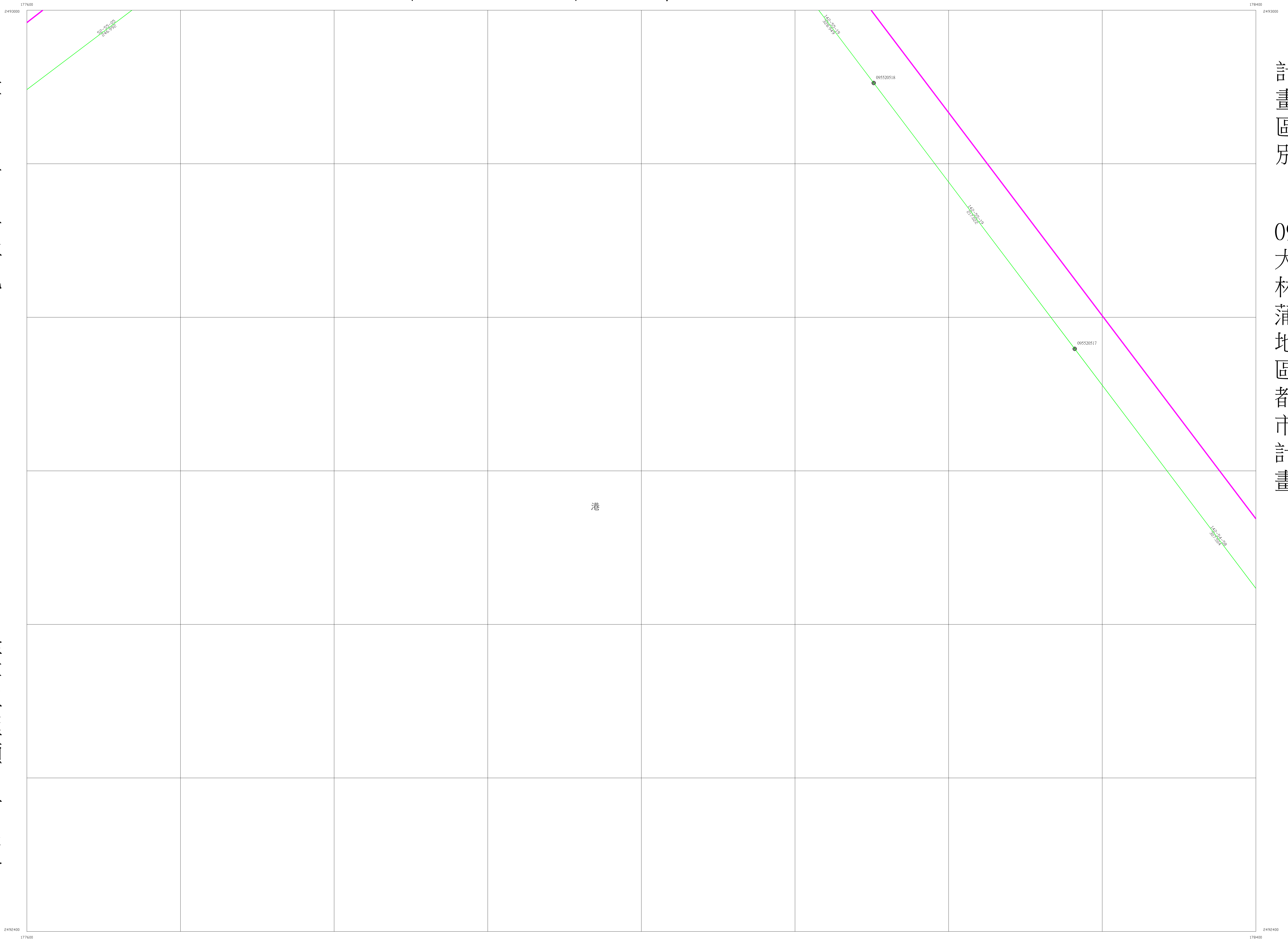
圖號 2254

中華民國一〇一年九月

詮華工程顧問有限公司

計畫區別

09 大林蒲地區都市計畫



行政區界略圖
K小港區

都市計畫區界略圖
09

比例尺 : 1 / 1000

圖幅接合表		
2155	2255	2355
2154	2254	2354
2153	2253	2353

高雄市都市計畫樁位圖

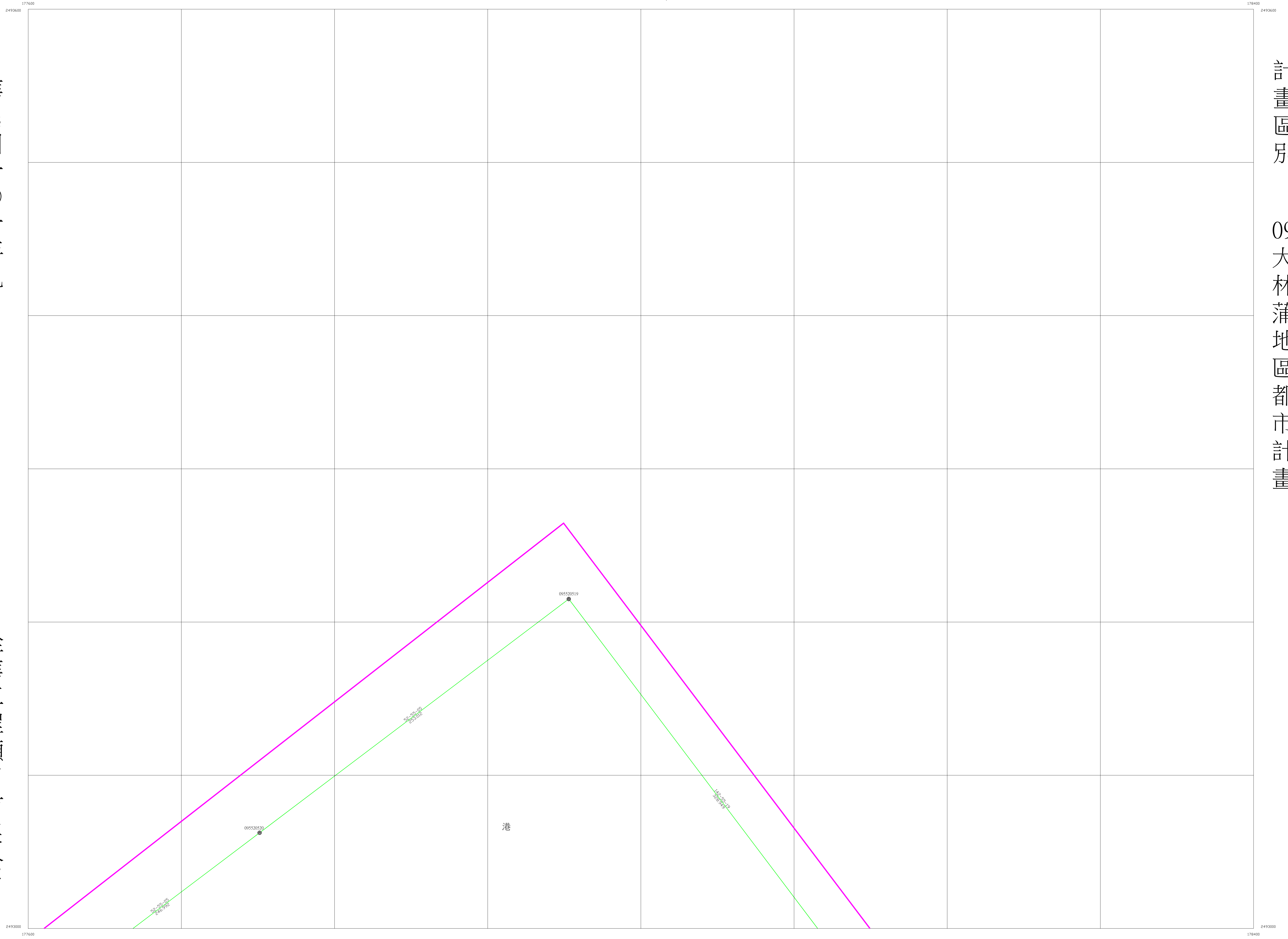
圖號 2255

中華民國一〇一年九月

計畫區別

09 大林蒲地區都市計畫

詮華工程顧問有限公司



行政區界略圖
K小港區

都市計畫區界略圖
09

比例尺 : 1 / 1000

圖幅接合表		
2156	2256	2356
2155	2255	2355
2154	2254	2354

高雄市都市計畫樁位圖

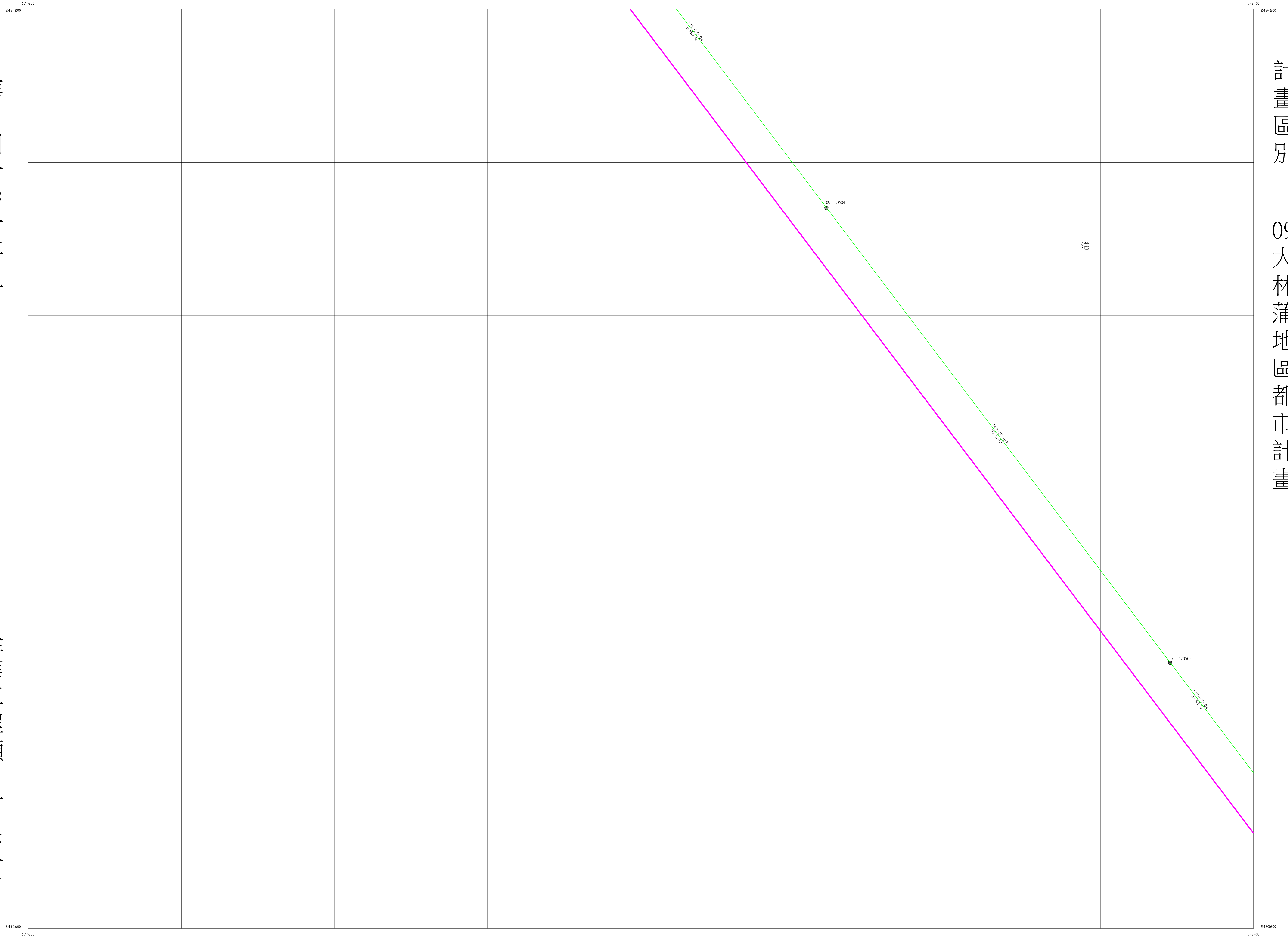
圖號 2256

中華民國一〇一年九月

詮華工程顧問有限公司

計畫區別

09 大林蒲地區都市計畫



行政區界略圖
K小港區

都市計畫區界略圖
09

比例尺 : 1 / 1000

圖幅接合表		
	2257	2357
2156	2256	2356
2155	2255	2355

高雄市都市計畫樁位圖

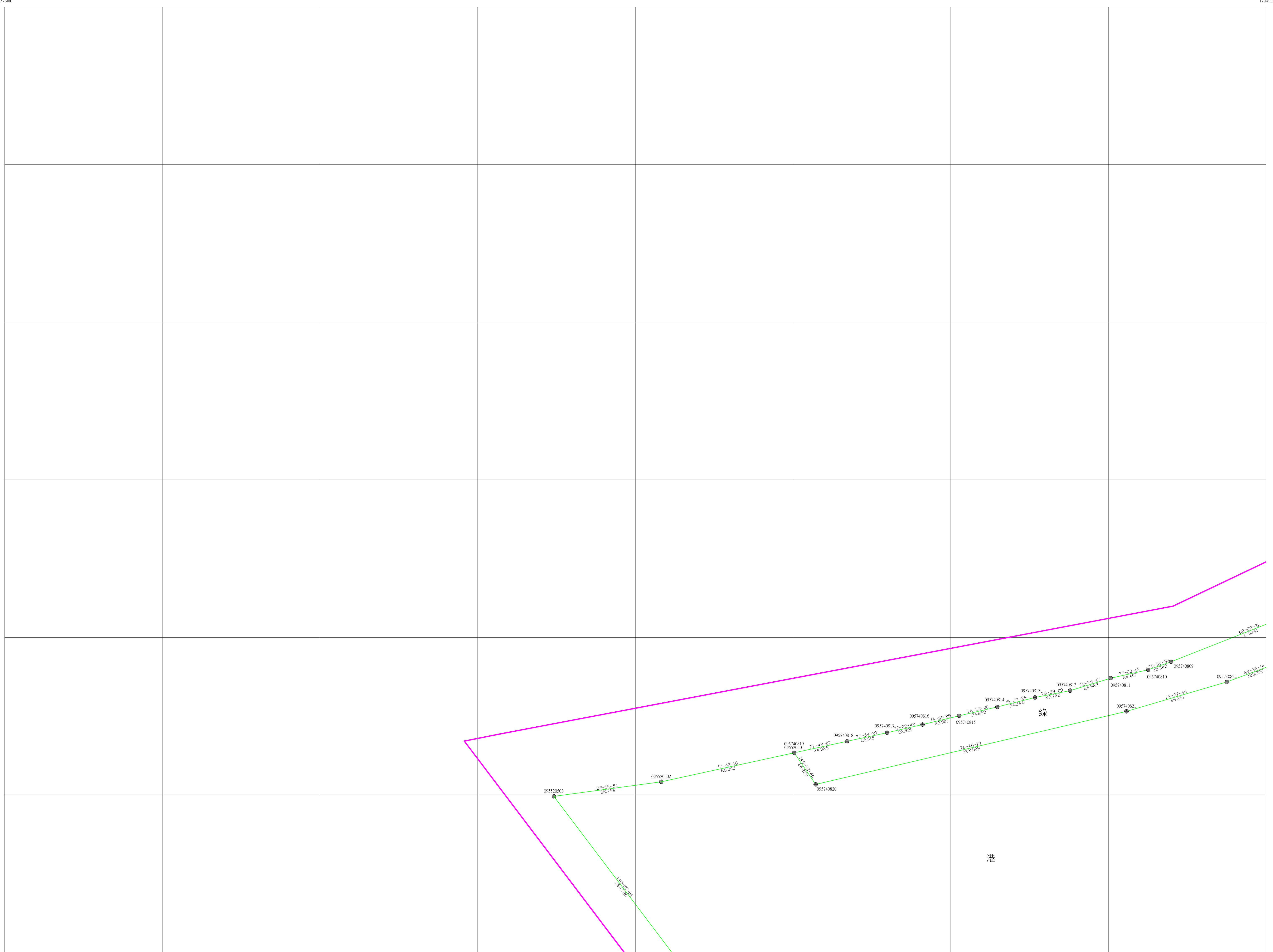
圖號 2257

中華民國一〇一年九月

計畫區別

09 大林蒲地區都市計畫

詮華工程顧問有限公司



行政區界略圖
K小港區

都市計畫區界略圖
09

比例尺 : 1 / 1000

圖幅接合表	
2258	2358
2257	2357
2156	2356

高雄市都市計畫樁位圖

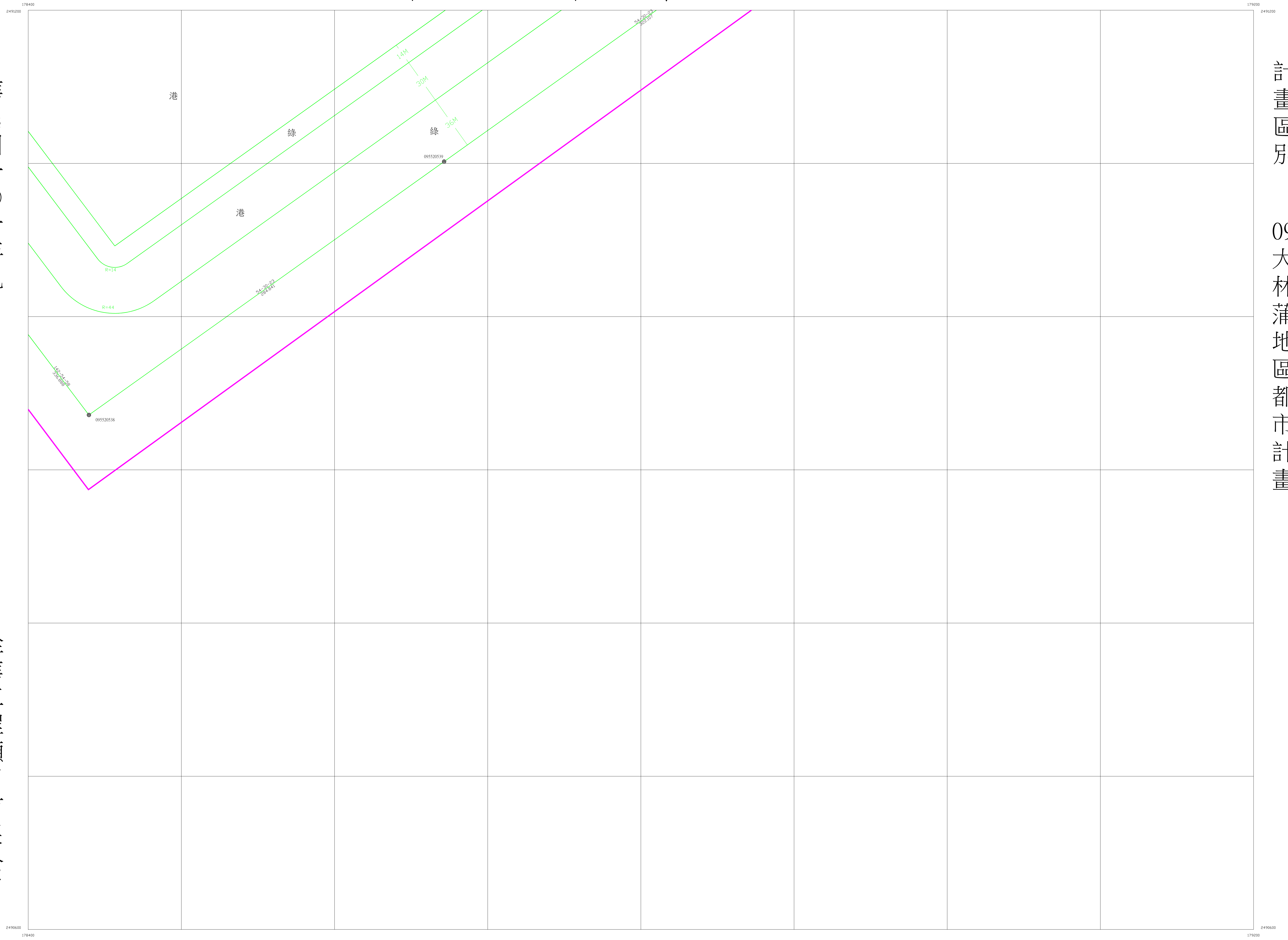
圖號 2351

中華民國一〇一年九月

計畫區別

09 大林蒲地區都市計畫

詮華工程顧問有限公司



行政區界略圖
K小港區

都市計畫區界略圖
09

比例尺 : 1 / 1000

圖幅接合表		
2252	2352	2452
2251	2351	

高雄市都市計畫樁位圖

圖號 2352

中華民國一〇一年九月

詮華工程顧問有限公司

計畫區別

09 大林蒲地區都市計畫

港

綠 14M

港

綠 30M

綠 36M

095520540

095520541

行政區界略圖
K小港區

都市計畫區界略圖
09

比例尺 : 1 / 1000

圖幅接合表		
2253	2353	2453
2252	2352	2452
2251	2351	

高雄市都市計畫樁位圖

圖號 2353

中華民國一〇一年九月

詮華工程顧問有限公司

計畫區別

09 大林蒲地區都市計畫

港

095520515

095520515

095520514

095520514

095520513

095520513

095520512

095520512

095520511

095520511

行政區界略圖
K小港區

都市計畫區界略圖
09

比例尺 : 1 / 1000

圖幅接合表		
2254	2354	2454
2253	2353	2453
2252	2352	2452

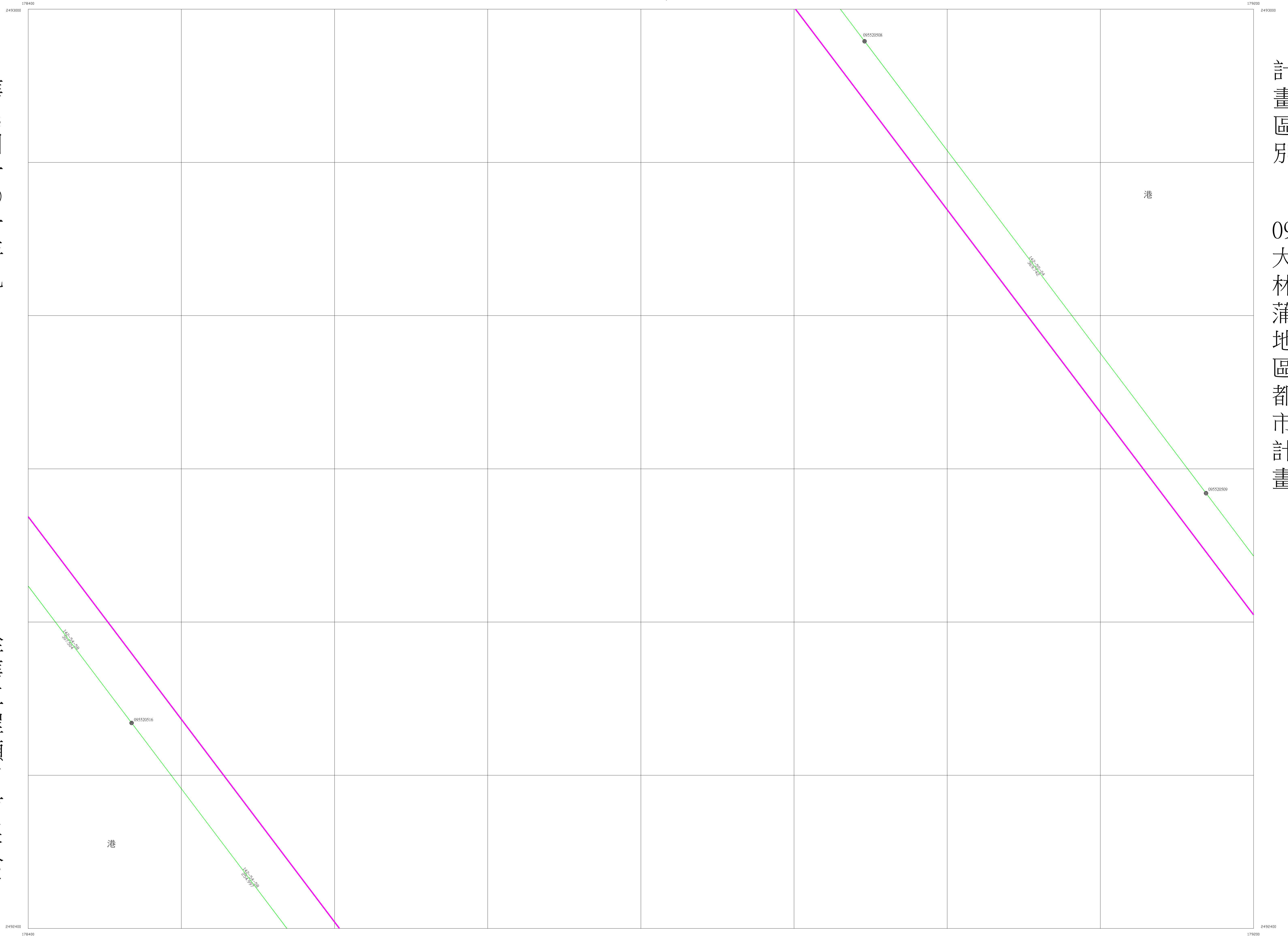
高雄市都市計畫樁位圖

圖號 2354

中華民國一〇一年九月

計畫區別
09 大林蒲地區都市計畫

詮華工程顧問有限公司



行政區界略圖
K小港區

都市計畫區界略圖
09

比例尺 : 1 / 1000

圖幅接合表		
2255	2355	2455
2254	2354	2454
2253	2353	2453

高雄市都市計畫樁位圖

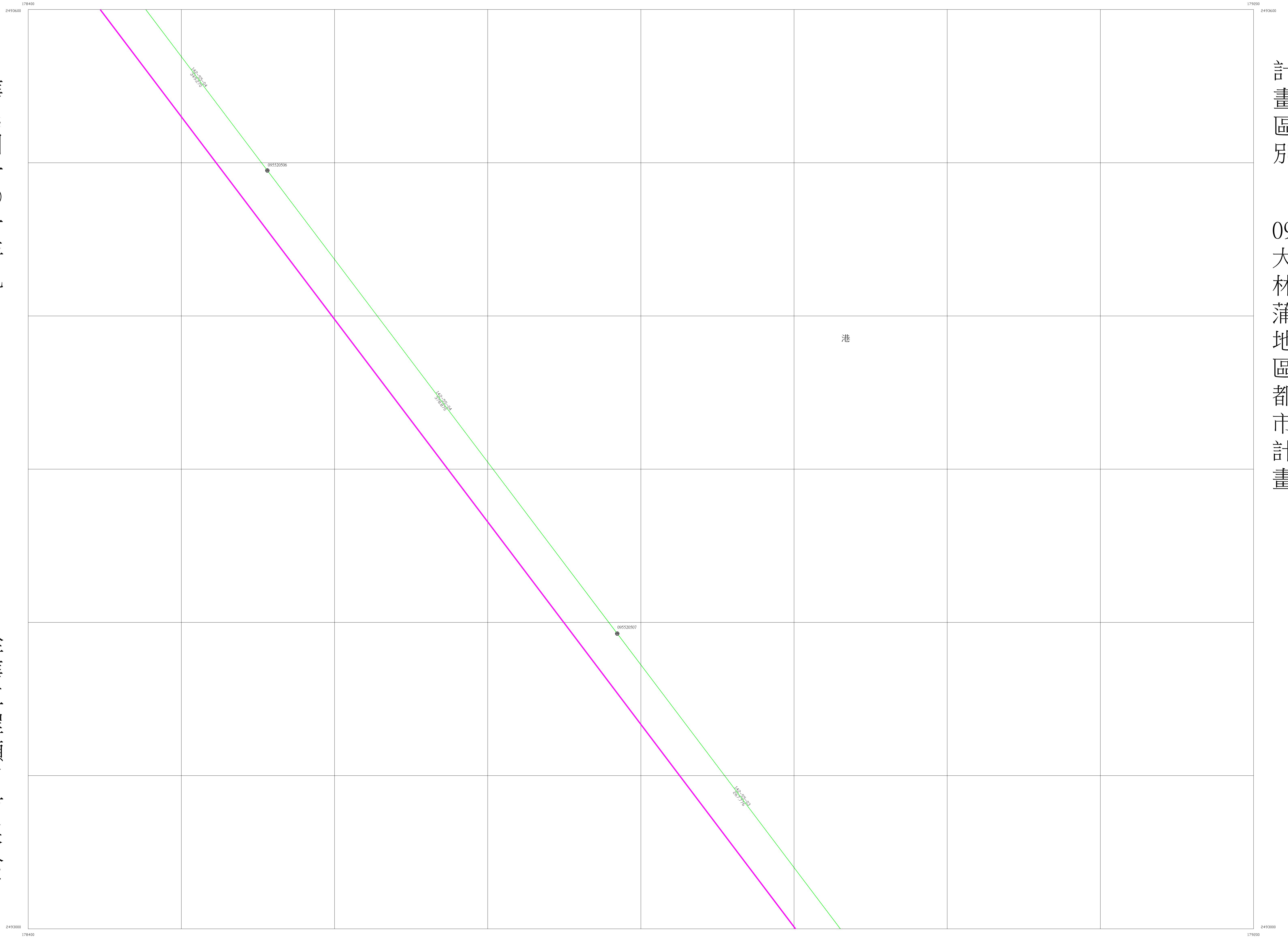
圖號 2355

中華民國一〇一年九月

詮華工程顧問有限公司

計畫區別

09 大林蒲地區都市計畫



行政區界略圖
K小港區

都市計畫區界略圖
09

比例尺 : 1 / 1000

圖幅接合表		
2256	2356	2456
2255	2355	2455
2254	2354	2454

高雄市都市計畫樁位圖

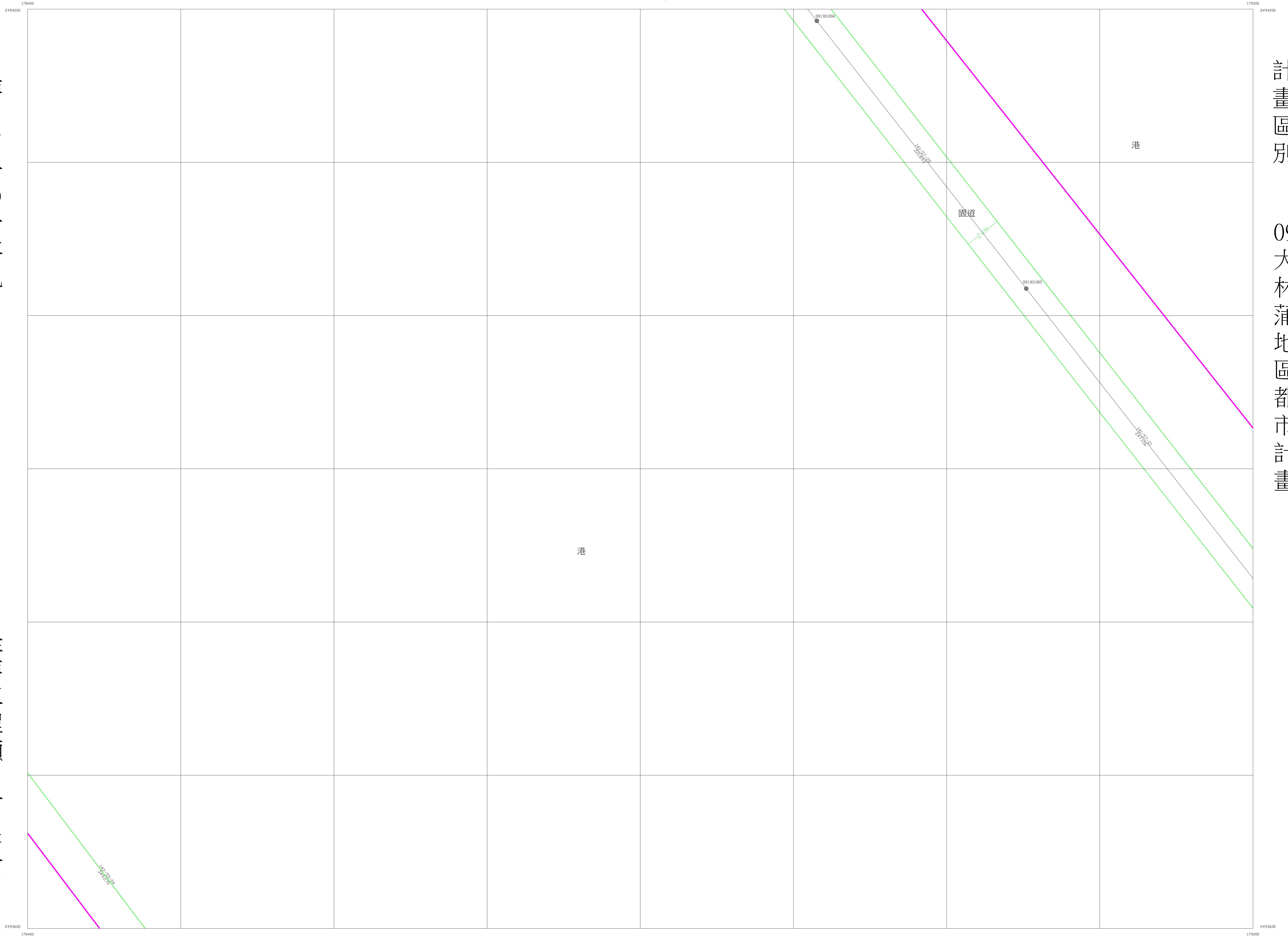
圖號 2356

中華民國一〇一年九月

詮華工程顧問有限公司

計畫區別

09 大林蒲地區都市計畫



行政區界略圖
K小港區

都市計畫區界略圖
09

比例尺 : 1 / 1000

圖幅接合表		
2257	2357	2457
2256	2356	2456
2255	2355	2455

高雄市都市計畫樁位圖

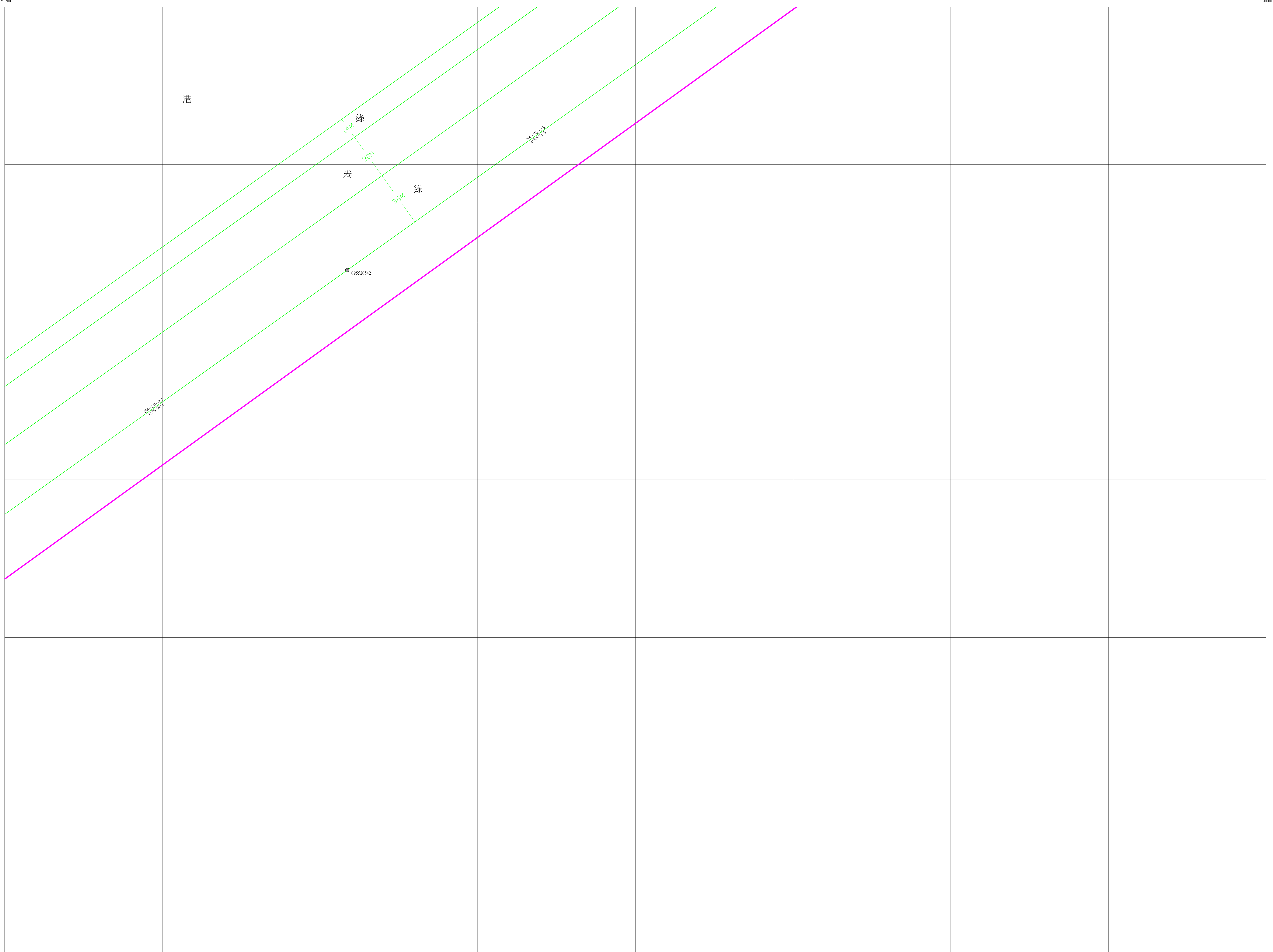
圖號 2452

中華民國一〇一年九月

計畫區別

09 大林蒲地區都市計畫

詮華工程顧問有限公司



行政區界略圖
K小港區

都市計畫區界略圖
09

比例尺 : 1 / 1000

圖幅接合表		
2353	2453	2553
2352	2452	
2351		

高雄市都市計畫樁位圖

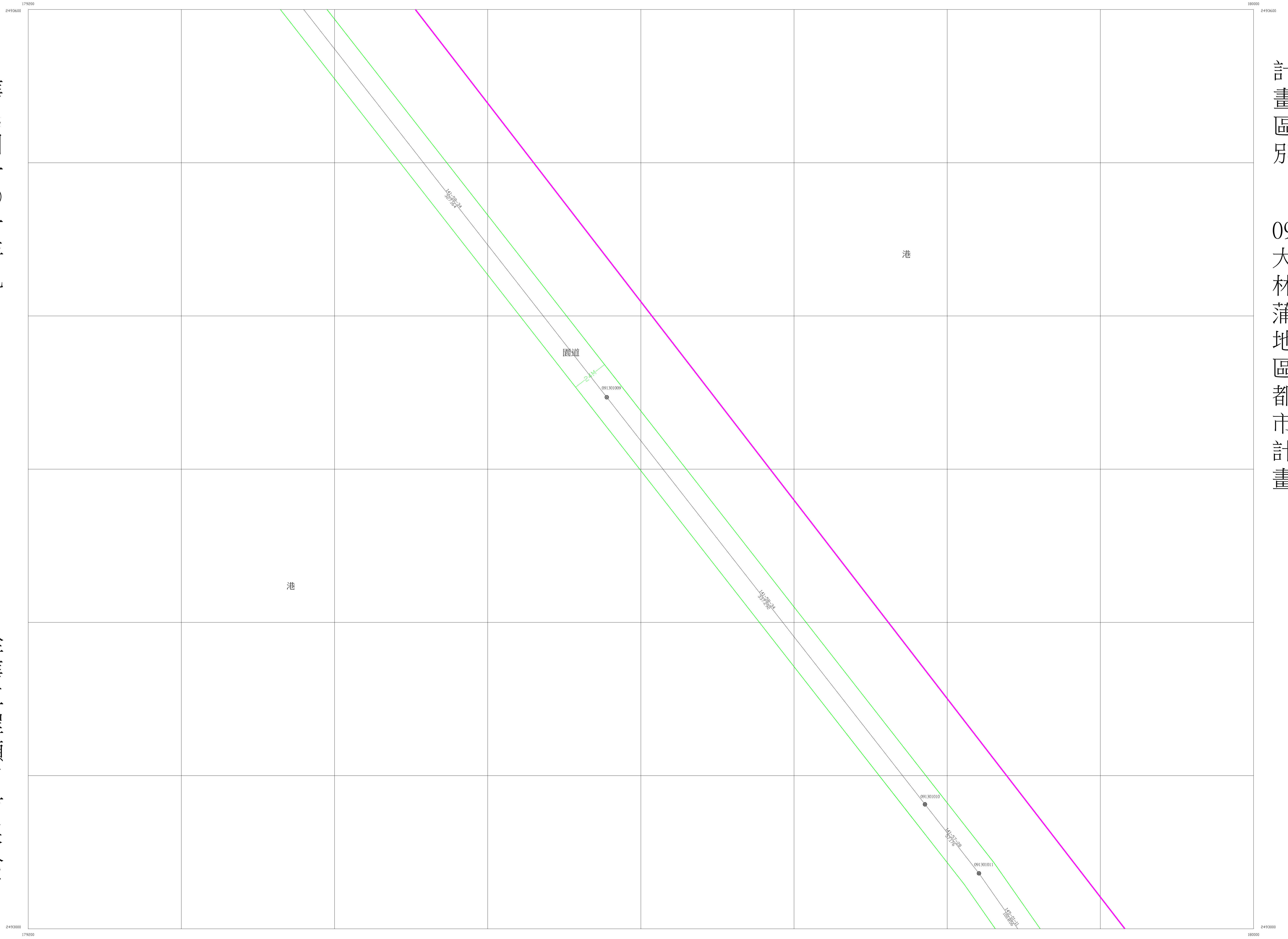
圖號 2455

中華民國一〇一年九月

計畫區別

09 大林蒲地區都市計畫

詮華工程顧問有限公司



行政區界略圖
K小港區

都市計畫區界略圖
09

比例尺 : 1 / 1000

圖幅接合表		
2356	2456	2556
2355	2455	2555
2354	2454	2554

高雄市都市計畫樁位圖

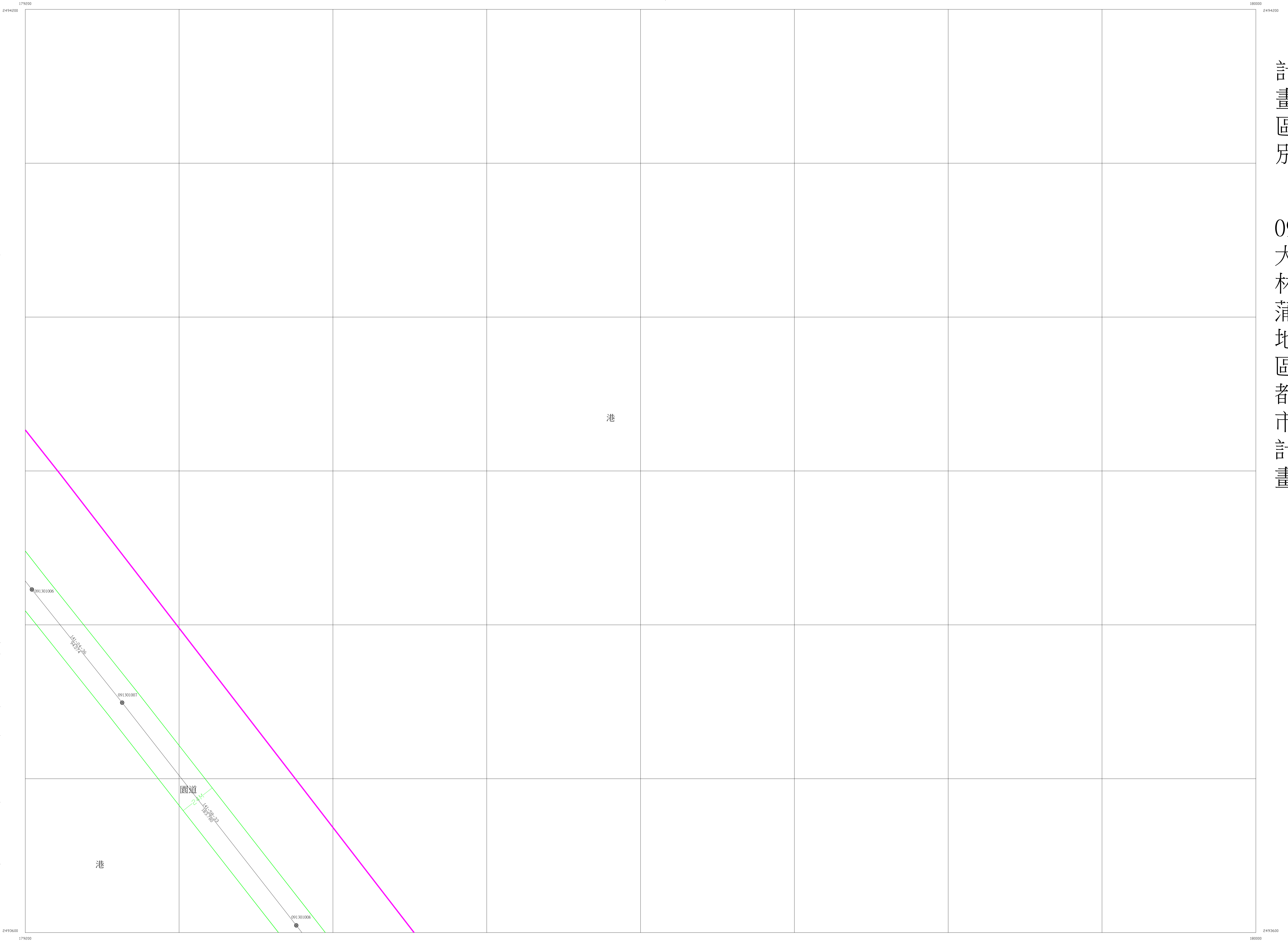
圖號 2456

中華民國一〇一年九月

計畫區別

09 大林蒲地區都市計畫

詮華工程顧問有限公司



行政區界略圖
K小港區

都市計畫區界略圖
09

比例尺 : 1 / 1000

圖幅接合表		
2357	2457	2557
2356	2456	2556
2355	2455	2555


高雄市都市計畫樁位圖

圖號 2553

中華民國八十九年八月

詮華工程顧問有限公司

計畫區別 09 大林蒲地區都市計畫



行政區界略圖
小港區

都市計畫區界略圖
09

比例尺 : 1 / 1000

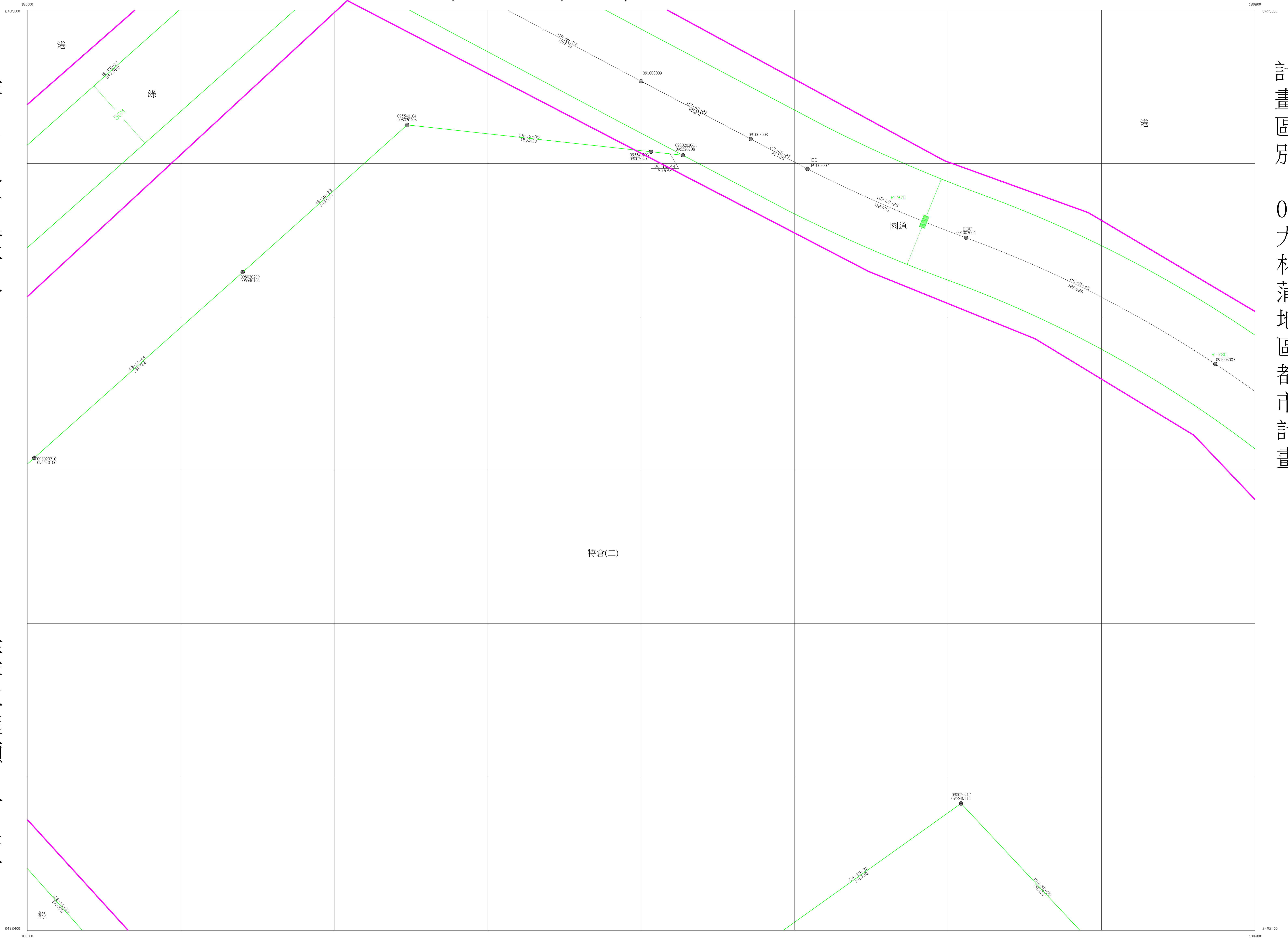
圖幅接合表		
2454	2554	2654
2453	2553	2653
2452	2552	2652

高雄市都市計畫樁位圖

圖號 2554

中華民國八十九年八月

計畫區別 09 大林蒲地區都市計畫



詮華工程顧問有限公司

行政區界略圖	
小港區	

都市計畫區界略圖	
09	

比例尺 : 1 / 1000

圖幅接合表		
2455	2555	2655
2454	2554	2654
2453	2553	2653


高雄市都市計畫樁位圖

圖號 2555

中華民國一〇一年九月

計畫區別 09 大林蒲地區都市計畫

詮華工程顧問有限公司



行政區界略圖
小港區

都市計畫區界略圖
09

比例尺 : 1 / 1000

圖幅接合表		
2456	2556	2656
2455	2555	2655
2454	2554	2654

高雄市都市計畫樁位圖

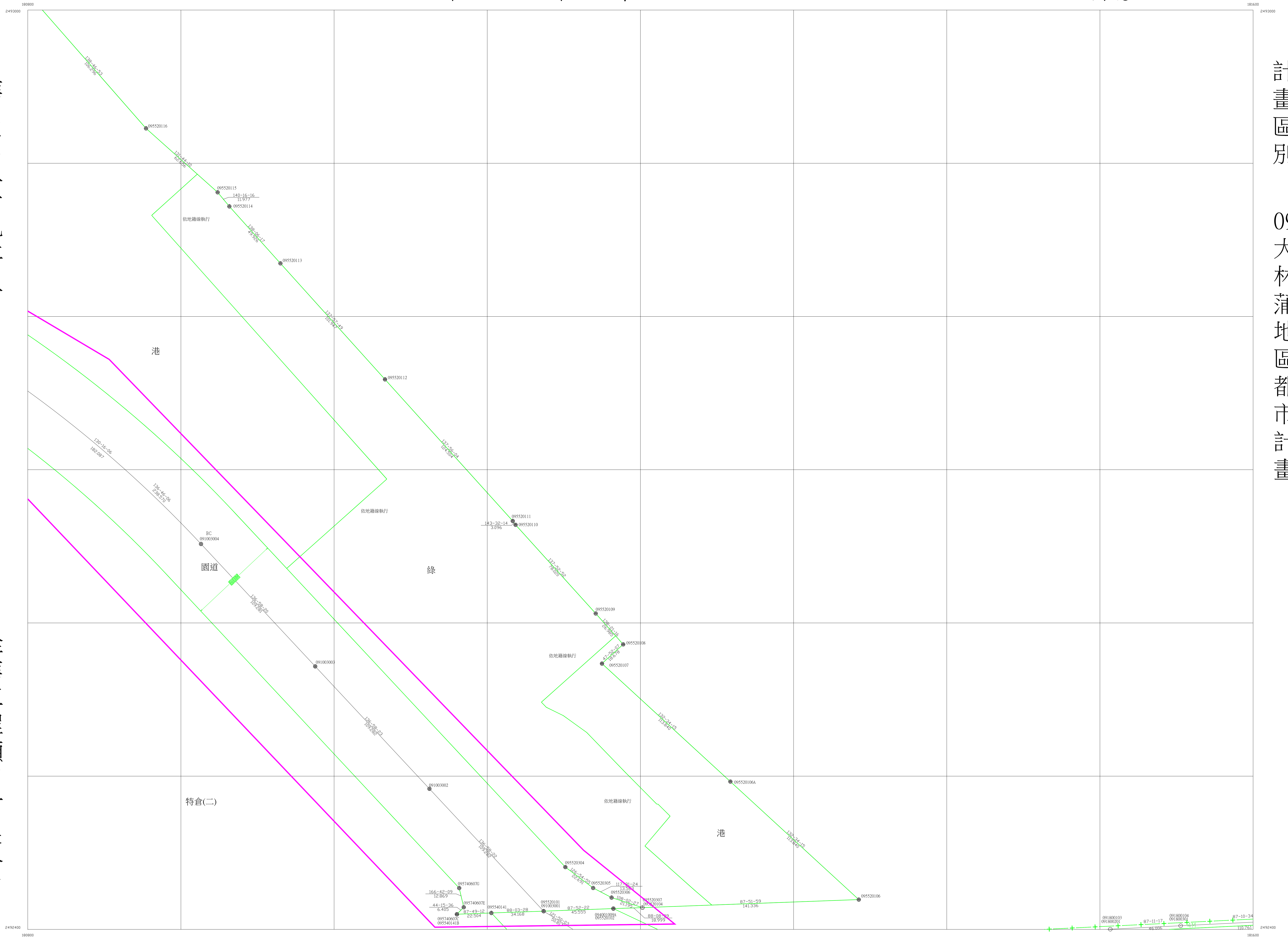
圖號 2654

中華民國八十九年八月

計畫區別

09 大林蒲地區都市計畫

詮華工程顧問有限公司



行政區界略圖
K小港區

都市計畫區界略圖
09

比例尺 : 1 / 1000

圖幅接合表		
2555	2655	2755
2554	2654	2754
2553	2653	2753