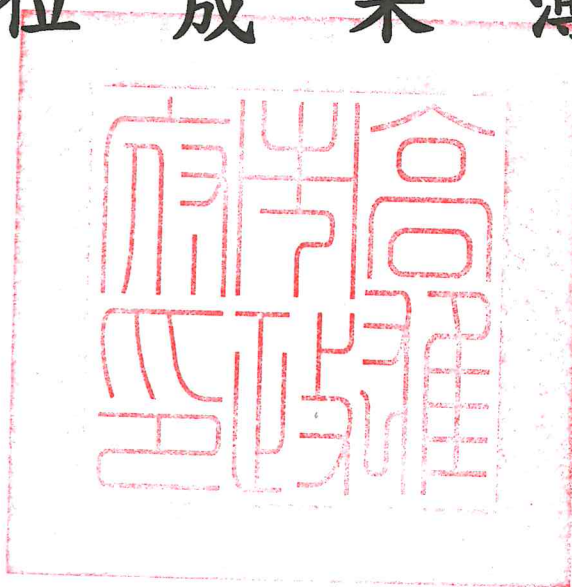


變更興達港漁業特定區計畫案  
(配合茄萣海岸防護改善工程)

樁位成果簿




高雄市政府

日期：中華民國 106 年 04 月

變更興達港漁業特定區計畫  
(配合茄萣海岸防護改善工程)案



樁位成果簿



委託單位：高雄市政府都市發展局

測量單位：至盛國土科技顧問股份有限公司

日期：中華民國 106 年 04 月

# 樁 位 成 果 表

計畫名稱：變更興達港漁業特定區計畫(配合茄萣海岸防護改善工程)案

第 1 頁 共 2 頁

樁號	樁別	橫坐標	縱坐標	埋樁時地類	備註
S133C	界樁	166606.520	2531357.108	沙灘/虛樁	
M22B	界樁	166621.518	2531343.953		廢樁
M23B	界樁	166627.239	2531332.136		廢樁
M24B	界樁	166652.123	2531274.176		廢樁
M25B	界樁	166682.506	2531204.559		廢樁
M26B	界樁	166691.461	2531182.820		廢樁
M27B	界樁	166695.674	2531168.579		廢樁
M28B	界樁	166698.136	2531157.083		廢樁
M29B	界樁	166698.906	2531149.248		廢樁
M30B	界樁	166699.233	2531139.145		廢樁
M31B	界樁	166699.201	2531130.925		廢樁
M32B	界樁	166698.370	2531121.463		廢樁
M33B	界樁	166697.168	2531104.196		廢樁
M34B	界樁	166697.545	2531101.424		廢樁
M35B	界樁	166731.023	2530996.420		廢樁
M36B	界樁	166758.961	2530910.145		廢樁
M37B	界樁	166777.614	2530860.972		廢樁
M38B	界樁	166813.263	2530780.300		廢樁
M39B	界樁	166814.163	2530780.735		廢樁
M40B	界樁	166858.432	2530680.012		廢樁
M41B	界樁	166868.336	2530652.944		廢樁
M42B	界樁	166876.173	2530635.518		廢樁



# 樁 位 成 果 表

計畫名稱：變更興達港漁業特定區計畫(配合茄萣海岸防護改善工程)案

第 2 頁 共 2 頁

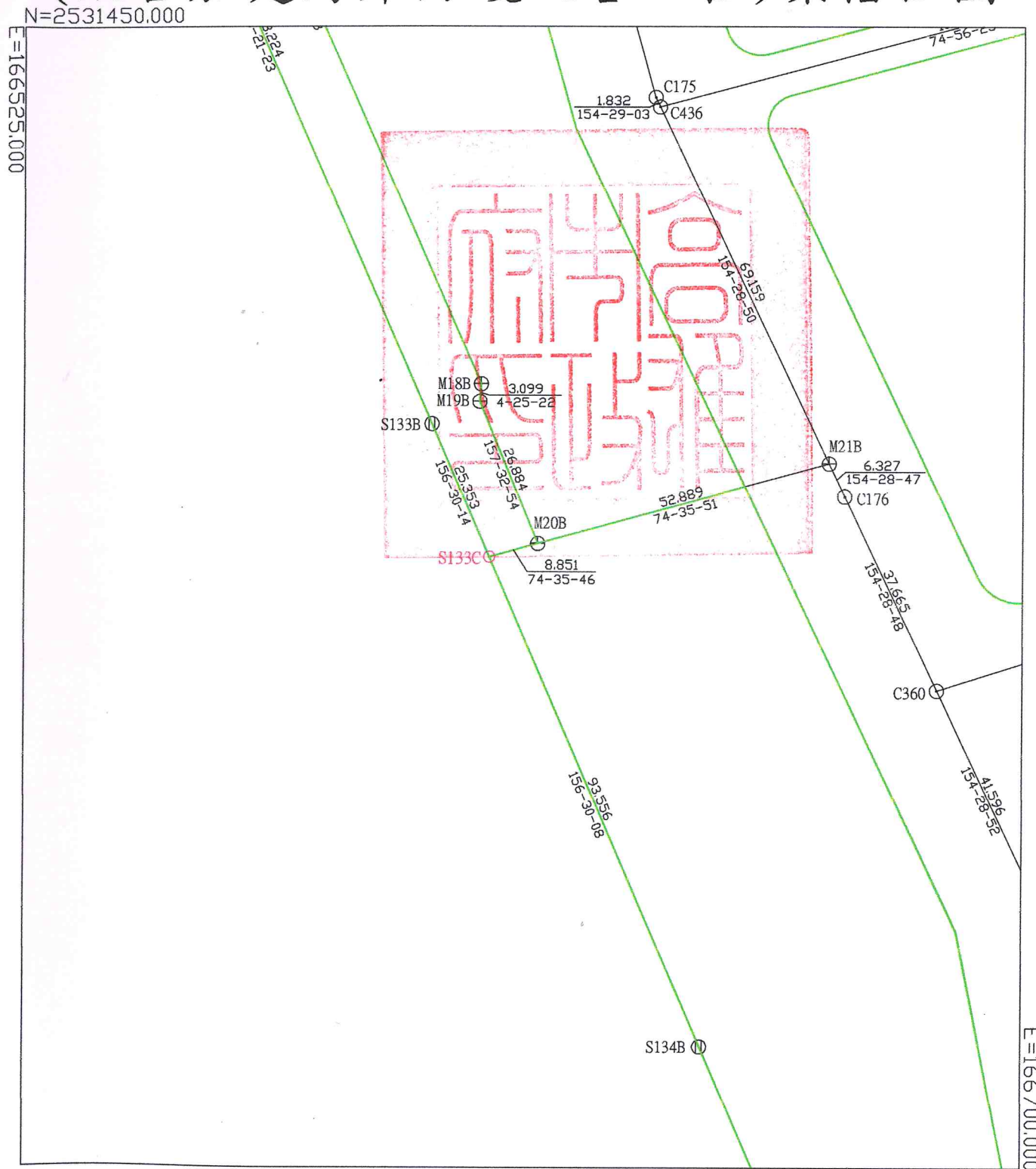
樁號	樁別	橫坐標	縱坐標	埋樁時地類	備註
M43B	界樁	166883.203	2530621.487		廢樁
M44B	界樁	166890.724	2530603.638		廢樁
M45B	界樁	166933.680	2530462.515		廢樁
M46B	界樁	166938.569	2530450.685		廢樁
M47B	界樁	166981.287	2530307.153		廢樁
M48B	界樁	167024.229	2530163.748		廢樁
M49B	界樁	167065.979	2530020.189		廢樁
M50B	界樁	167103.925	2529892.902		廢樁
M51B	界樁	167143.176	2529730.549		廢樁
M52B	界樁	167176.597	2529589.042		廢樁
M53B	界樁	167175.497	2529588.422		廢樁
M54B	界樁	167181.191	2529564.638		廢樁
M55B	界樁	167246.266	2529585.531		廢樁

製表：曾永江

校核：楊志強

至盛國土科技顧問股份有限公司

# 變更興達港漁業特定區計畫 (配合茄苳海岸防護改善工程)案樁位圖



比例尺 1:1000



