


變更高雄市仁武都市計畫案
(第四次通盤檢討)(第三階段)案


樁位成果簿




高雄市政府

日期：中華民國 106 年 04 月

變更高雄市仁武都市計畫
(第四次通盤檢討)(第三階段)案



樁位成果簿



委託單位：高雄市政府都市發展局

測量單位：至盛國土科技顧問股份有限公司

日期：中華民國 106 年 04 月

樁 位 成 果 表

計畫名稱：變更高雄市仁武都市計畫(第四次通盤檢討)(第三階段)案

第 1 頁 共 6 頁

樁號	樁別	橫坐標	縱坐標	埋樁時地類	備註
C716	中心樁	182148.561	2512512.541	雜林/虛樁	
C717	中心樁	182147.221	2512408.103	柏油路/鋼釘	
C718	中心樁	182459.650	2512315.326	柏油路/鋼釘	
C719	中心樁	182484.848	2512325.968	旱田/木樁	BC
C720	中心樁	182507.307	2512332.952	旱田/木樁	MC
C721	中心樁	182530.696	2512335.422	旱田/木樁	EC
C722	中心樁	182659.372	2512259.885	旱田/木樁	
C723	中心樁	182661.474	2512236.259	空地/木樁	
C724	中心樁	182665.797	2512187.678	旱田/木樁	
C725	中心樁	182624.844	2512143.491	柏油路/鋼釘	
C726	中心樁	182580.113	2512095.228	旱田/木樁	
C727	中心樁	182595.883	2512079.878	柏油路/鋼釘	
C728	中心樁	182652.608	2512335.899	旱田/木樁	
C729	中心樁	182730.714	2512333.229	柏油路/鋼釘	
R270	界樁	182152.810	2512117.068	旱田/木樁	BC
R271	界樁	182158.722	2512090.057	土溝/木樁	MC
R272	界樁	182176.291	2512068.706	道路邊/鋼釘	EC
R273	界樁	182158.969	2512089.555	土溝/木樁	
R274	界樁	182153.968	2512104.129	旱田/木樁	
R275	界樁	182260.134	2512120.873	旱田/木樁	
R276	界樁	182342.954	2512140.558	旱田/木樁	
R277	界樁	182407.008	2512161.095	柏油路/鋼釘	
R278	界樁	182436.397	2512170.518	旱田/木樁	

製表：曾永江

校核：楊志強

至盛國土科技顧問股份有限公司

樁 位 成 果 表

計畫名稱：變更高雄市仁武都市計畫(第四次通盤檢討)(第三階段)案

第 2 頁 共 6 頁

樁號	樁別	橫坐標	縱坐標	埋樁時地類	備註
R279	界樁	182460.939	2512180.526	旱田/木樁	
R280	界樁	182394.679	2512245.020	柏油路/鋼釘	
R281	界樁	182412.190	2512264.259	柏油路/鋼釘	
R282	界樁	182487.209	2512191.238	旱田/木樁	
R283	界樁	182527.261	2512207.571	旱田/木樁	
R284	界樁	182550.269	2512219.088	柏油路/鋼釘	
R285	界樁	182615.097	2512251.541	旱田/木樁	
R286	界樁	182657.894	2512276.499	旱田/木樁	
R287	界樁	182657.603	2512279.767	旱田/木樁	
R288	界樁	182697.265	2512304.990	旱田/木樁	
R289	界樁	182706.948	2512311.392	旱田/木樁	
R290	界樁	182731.238	2512328.129	柏油路/鋼釘	
R291	界樁	182593.481	2512076.634	空地/鋼釘	
R292	界樁	182599.012	2512069.433	空地/鐵釘	BC
R293	界樁	182602.534	2512062.176	空地/鐵釘	MC
R294	界樁	182602.903	2512054.117	空地/木樁	EC
R295	界樁	182600.847	2512043.817	空地/木樁	
R296	界樁	182596.693	2512041.038	道路邊/鋼釘	
R297	界樁	182330.121	2512061.597	道路邊/鋼釘	
R298	界樁	182331.061	2512081.575	旱田/木樁	
R299	界樁	182357.935	2512088.251	旱田/木樁	
R300	界樁	182431.364	2512112.572	柏油路/鋼釘	
R301	界樁	182454.999	2512120.400	旱田/木樁	

製表：曾永江

校核：楊志強

至盛國土科技顧問股份有限公司

樁 位 成 果 表

計畫名稱：變更高雄市仁武都市計畫(第四次通盤檢討)(第三階段)案

第 3 頁 共 6 頁

樁號	樁別	橫坐標	縱坐標	埋樁時地類	備註
R302	界樁	182502.360	2512140.209	旱田/木樁	
R303	界樁	182576.048	2512068.484	旱田/木樁	
R304	界樁	182577.290	2512064.682	旱田/木樁	
R305	界樁	182573.982	2512045.108	道路邊/鋼釘	
R306	界樁	182582.833	2512098.163	旱田/木樁	
R307	界樁	182528.432	2512151.114	旱田/木樁	
R308	界樁	182549.263	2512159.826	旱田/木樁	
R309	界樁	182588.800	2512180.029	柏油路/鋼釘	
R310	界樁	182640.104	2512206.244	旱田/木樁	
R311	界樁	182662.939	2512219.796	旱田/木樁	
R312	界樁	182663.445	2512214.104	旱田/木樁	
R313	界樁	182738.013	2512262.295	柏油路/鋼釘	
R314	界樁	182737.674	2512265.591	柏油路/鋼釘	
R315	界樁	182769.588	2512287.582	旱田/木樁	
R316	界樁	182828.821	2512330.935	旱田/木樁	
R317	界樁	182855.405	2512333.671	柏油路/鋼釘	
R318	界樁	182852.819	2512363.693	柏油路/鋼釘	
R319	界樁	182945.531	2512371.251	旱田/木樁	
R320	界樁	182839.040	2511730.991	空地/木樁	
R321	界樁	182841.254	2511732.180	空地/木樁	
R322	界樁	182849.166	2511736.428	柏油路/鋼釘	
R323	界樁	182851.380	2511737.617	道路邊/鋼釘	

製表：曾永江

校核：楊志強

至盛國土科技顧問股份有限公司

樁 位 成 果 表

計畫名稱：變更高雄市仁武都市計畫(第四次通盤檢討)(第三階段)案

第 4 頁 共 6 頁

樁號	樁別	橫坐標	縱坐標	埋樁時地類	備註
C217	中心樁	182210.518	2512210.110	廢樁	
C218	中心樁	182206.327	2512143.956	廢樁	
C219	中心樁	182208.324	2512143.849	廢樁	
C231	中心樁	182390.922	2512399.877	廢樁	
C248	中心樁	182390.009	2512340.548	廢樁	
C249	中心樁	182389.791	2512331.550	廢樁	
C250-1	中心樁	182356.950	2512298.953	廢樁	
C250A	中心樁	182360.141	2512302.125	廢樁	
C254	中心樁	182500.993	2512269.038	廢樁	
C255	中心樁	182513.541	2512280.058	廢樁	
C256	中心樁	182529.213	2512285.147	廢樁	
C257	中心樁	182662.803	2512272.738	廢樁	
C258	中心樁	182664.794	2512272.553	廢樁	
C259	中心樁	182667.645	2512217.926	廢樁	
C260	中心樁	182671.444	2512174.935	廢樁	
C261	中心樁	182666.077	2512157.055	廢樁	
C262	中心樁	182518.482	2512369.048	廢樁	
C263	中心樁	182515.506	2512335.315	廢樁	
C264	中心樁	182517.506	2512335.329	廢樁	
C265	中心樁	182566.071	2512366.969	廢樁	
C268	中心樁	182654.574	2512336.290	廢樁	
C270	中心樁	182538.952	2512230.560	廢樁	
C272	中心樁	182641.715	2512126.390	廢樁	

製表：曾永江

校核：楊志強

至盛國土科技顧問股份有限公司

樁 位 成 果 表

計畫名稱：變更高雄市仁武都市計畫(第四次通盤檢討)(第三階段)案

第 5 頁 共 6 頁

樁號	樁別	橫坐標	縱坐標	埋樁時地類	備註
C284	中心樁	182743.705	2512207.016	廢樁	
C284A	中心樁	182744.094	2512203.237	廢樁	
C284B	中心樁	182669.405	2512198.014	廢樁	
C284C	中心樁	182743.405	2512209.930	廢樁	
C294	中心樁	182918.872	2512327.402	廢樁	
C295	中心樁	182916.872	2512327.432	廢樁	
C298	中心樁	182855.862	2512328.358	廢樁	
C299	中心樁	182792.926	2512329.304	廢樁	
C300	中心樁	182793.107	2512327.312	廢樁	
C301	中心樁	182808.151	2512161.423	廢樁	
C301-1	中心樁	182805.080	2512195.284	廢樁	
C302	中心樁	182858.868	2512293.446	廢樁	
C303	中心樁	182863.161	2512243.593	廢樁	
C304	中心樁	182870.216	2512161.666	廢樁	
C304-1	中心樁	182868.500	2512181.592	廢樁	
C308	中心樁	182821.648	2512043.708	廢樁	
C310	中心樁	182925.772	2512243.203	廢樁	
C311	中心樁	182923.772	2512243.216	廢樁	
C312-1	中心樁	182929.998	2512166.281	廢樁	
C313	中心樁	182940.245	2512039.690	廢樁	
C317A	中心樁	182126.290	2512513.012	廢樁	
C321	中心樁	182506.567	2512128.997	廢樁	
C321A	中心樁	182506.567	2512128.997	廢樁	

製表：曾永江

校核：楊志強

至盛國土科技顧問股份有限公司

樁 位 成 果 表

計畫名稱：變更高雄市仁武都市計畫(第四次通盤檢討)(第三階段)案

第 6 頁 共 6 頁

樁號	樁別	橫坐標	縱坐標	埋樁時地類	備註
C322A	中心樁	182576.722	2512065.804	廢樁	
C323A	中心樁	182139.521	2512512.732	廢樁	
C325A	中心樁	182437.142	2512228.409	廢樁	
C326	中心樁	182454.018	2512217.425	廢樁	
C326A	中心樁	182454.018	2512217.425	廢樁	
C327A-1	中心樁	182593.600	2512077.416	廢樁	
C712	中心樁	182919.035	2512325.409	廢樁	
C713	中心樁	182921.688	2512293.035	廢樁	
C714	中心樁	182875.702	2512097.943	廢樁	
C715	中心樁	182935.465	2512098.743	廢樁	
IP21	交點樁	182520.281	2512285.977	廢樁	
IP22	交點樁	182672.328	2512164.924	廢樁	
M64A	界樁	182132.906	2512512.872	廢樁	
R62A	界樁	182573.060	2512027.255	廢樁	
R63A	界樁	182658.321	2512006.075	廢樁	
R64	界樁	182616.646	2512046.522	廢樁	
R65	界樁	182575.048	2512063.946	廢樁	
R65-1	界樁	182578.395	2512067.661	廢樁	

製表：曾永江

校核：楊志強

至盛國土科技顧問股份有限公司