

高雄市都市計畫航測地形圖

3061



平面位置以 TWD67 三角點坐標為基準，採用 GRS67 國際地球原子。

地圖投影採用二度分帶橫梅氏投影，中央子午線 121°E，中央子午線投影尺度比 0.9999。

高程採台灣省一等水準系統。

等高線間隔平地 1 公尺，山坡地 2 公尺。

比例尺：1 / 1000

製圖單位：詮華工程顧問有限公司

製圖年月：中華民國 90 年 7 月

修圖年月：中華民國 105 年 11 月

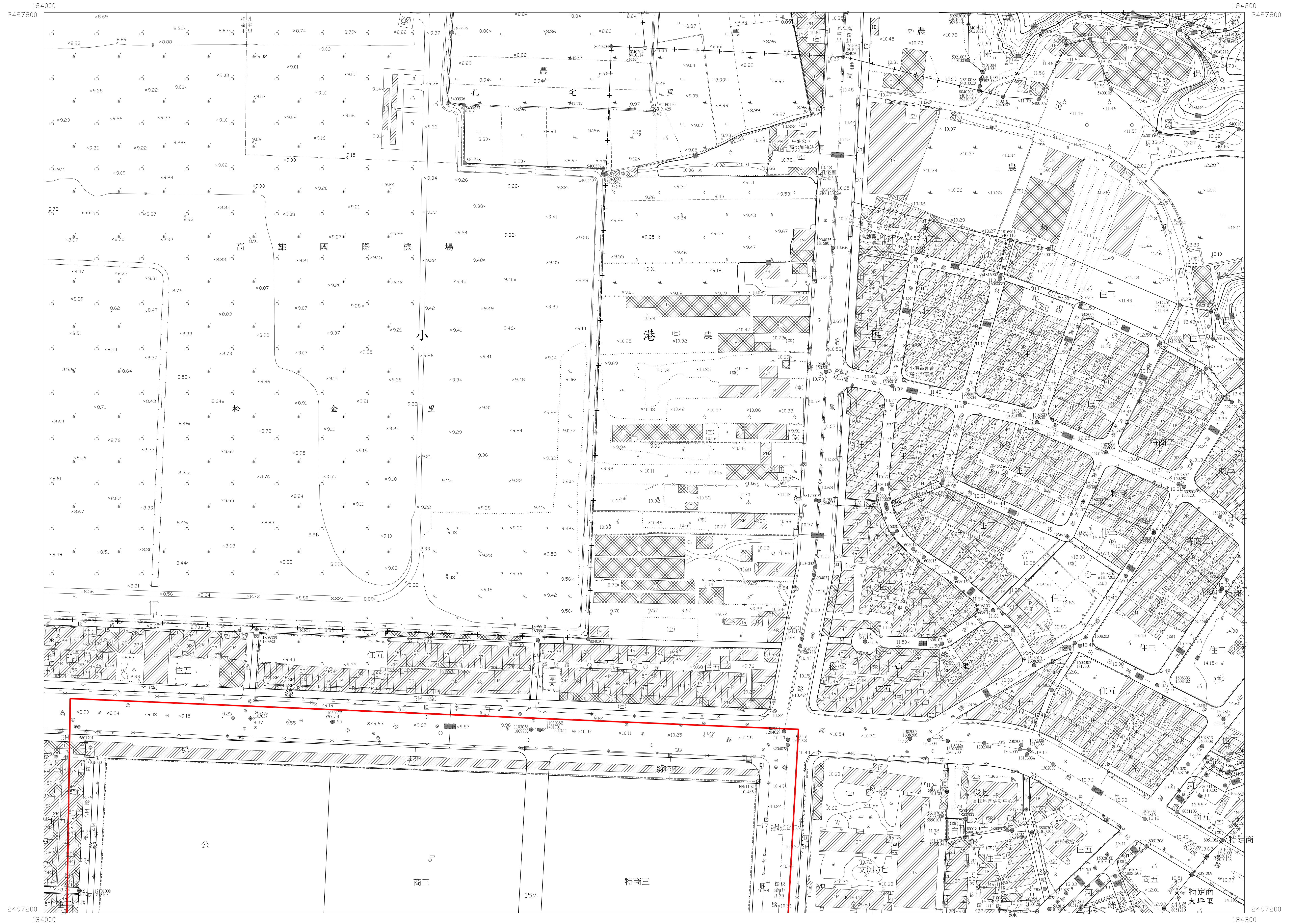
三角點、水準點	△	電燈、亭	○	水	○	市區道路、縣路、鄉道	—
線點、中心樁	○	變壓器、電信箱	□	田埂界	—	地類界、田埂界	—
永久性房屋、3 樓 RC 造	■	闊葉樹、竹林	○	磚、牆、鐵欄	—	路堤、生籬	—
2 樓磚造、1 樓金屬造	■	水田、菜園	○	果園、獨立樹	○	路、土坎	—
廢墟、建築中房屋	■	花園、墓地	○	草地、細草地	○	河流、堰、坎	—
寺廟、臨時性房屋	■	管涵、箱涵	○	水溝、河川流向	—		
電力桿、電信桿	○						

行政界線略圖	
松金里	大坪里
小港區	大坪里
山明里	

圖幅接合表		
2962	3062	3162
2961	3061	3161
2960	3060	3160

高雄市都市計畫航測地形圖

3062



平面位置以 TWD67 三角點坐標為基準，採用 GRS67 國際地球原點。

地圖投影採用二度分帶橫梅氏投影，中央子午線 121°E，中央子午線投影尺度比 0.9999。

高程採台灣省一等水準系統。

等高線間隔平地 1 公尺，山坡地 2 公尺。

比例尺：1 / 1000

製圖單位：詮華工程顧問有限公司

製圖年月：中華民國 90 年 6 月

修圖年月：中華民國 105 年 11 月

三角點、水準點	△	電燈、亭	☆	市區道路、縣路、鄉道	——
導線點、中心樁	○	變壓箱、電信箱	⊗	地類界、田埂界	——
永久性房屋、3樓 RC 造	■	開葉樹、竹林	⊕	磚牆、鐵欄	——
2樓磚造、1樓木構造	■	水田、菜園	⊖	路堤、土籬	——
廢墟、建築中房屋	■	果園、獨立樹	⊙	河壩、土坎	——
寺廟、臨時性房屋	■	花園、墓地	⊗	河流、駁坎	——
電力桿、電信桿	○	草地、細草地	⊙	水閘、蛇籠	——
		管涵、箱涵	⊙	水溝、河川流向	——

行政界線略圖		
孔宅里	高松里	
小港	松金里	
松山里		

圖幅接合表		
2963	3063	3163
2962	3062	3162
2961	3061	3161

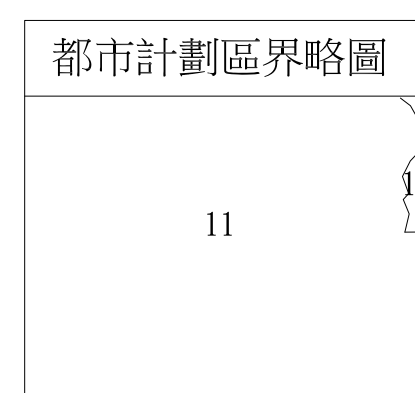
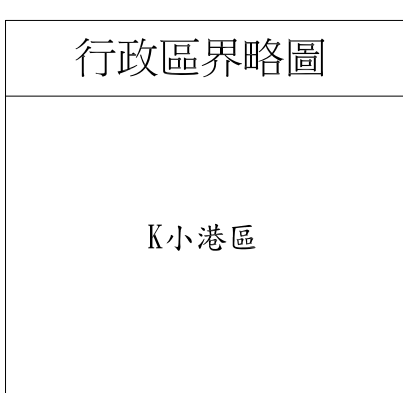
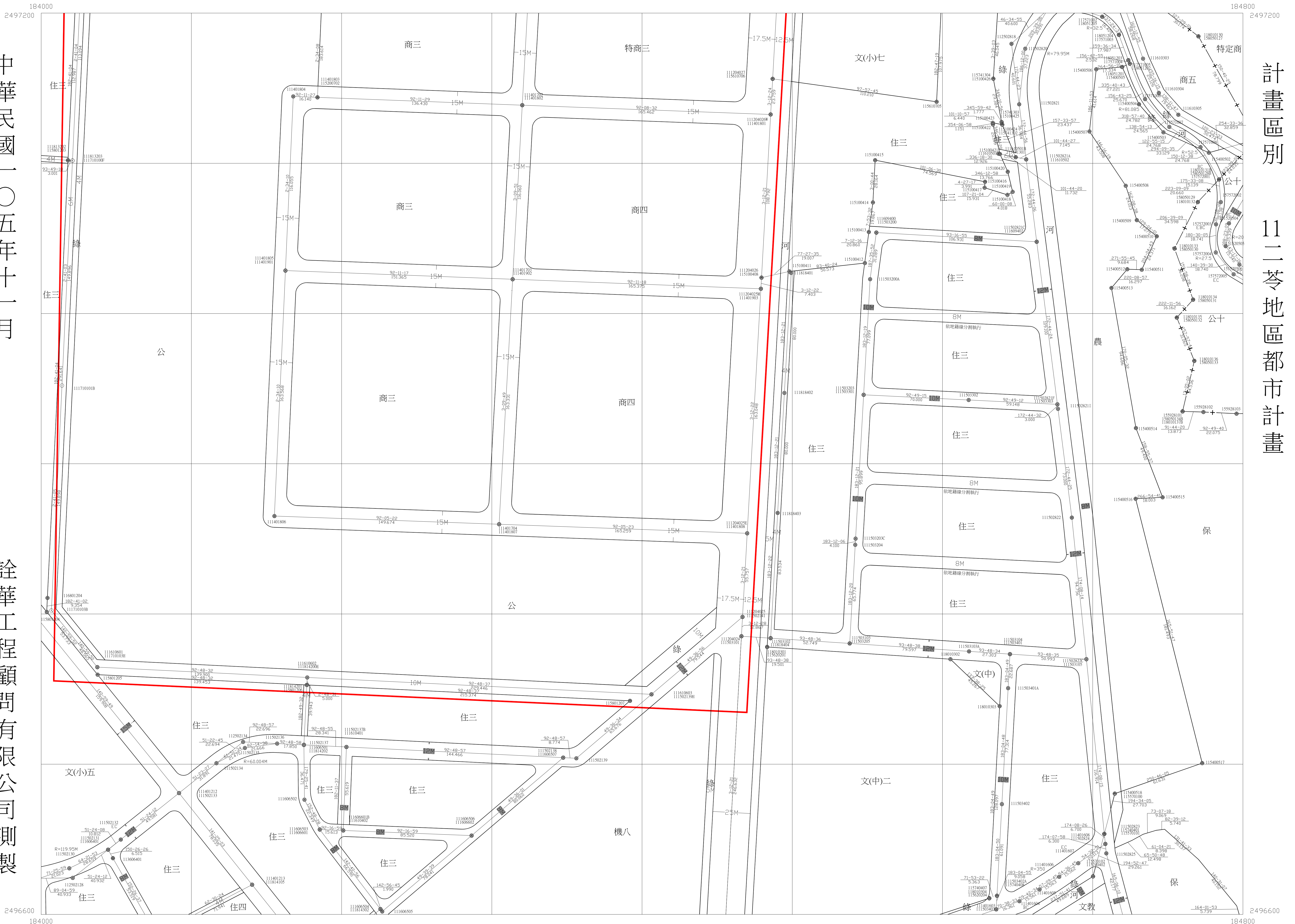
高雄市都市計畫樁位圖

圖號 3061

中華民國一〇五年十一月

詮華工程顧問有限公司測製

計畫區別 11-苓地區都市計畫



比例尺：一千分之一

2962	3062	3162
2961	3061	3161
2960	3060	3160

高雄市都市計畫樁位圖

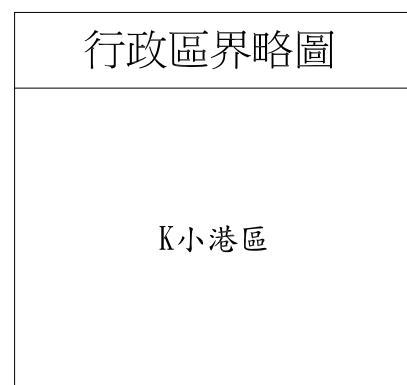
圖號 3062

中華民國一〇五年十一月

詮華工程顧問有限公司測製

計畫區別

1116 二高
二苓地區都市計畫
交流道附近特定區計畫



比例尺：一千分之一

2963	3063	3163
2962	3062	3162
2961	3061	3161