

擬定及變更高雄市都市計畫二苓地區都市  
計畫（配合機十二機關用地）細部計畫案


# 樁位成果簿




高 雄 市 政 府

日 期：中 華 民 國 105 年 11 月

擬定及變更高雄市都市計畫二苓地區都市計畫（配合機十二機關用地）細部計畫案



樁位成果簿




委託單位：高雄市政府都市發展局

測量單位：至盛國土科技顧問股份有限公司


日期：中華民國 105 年 11 月

# 目 錄

壹、 新設樁位表.....	1-1
貳、 廢除樁位表.....	1-2
參、 樁位圖.....	2
肆、 地形圖.....	3



# 壹、新設樁位表



# 高雄市都市計畫新設樁位表

工程名稱：擬定及變更高雄市都市計畫二苓地區都市計畫（配合機十二機關用地）細部計畫案

第1頁共2頁

圖號	樁號	橫坐標 (E)	縱坐標 (N)	埋樁地類及型式	備註
3062	111103037F	184192.162	2497327.340	柏油路/鋼釘	與115200701共樁
3062	111103038E	184330.390	2497321.904	柏油路/鋼釘	與111401701共樁
3061	111204025E	184469.991	2496853.703	柏油路/鋼釘	與111401808共樁
3061	111204025M	184479.110	2497016.496	柏油路/鋼釘	與111401903共樁
3061	111204026W	184485.608	2497132.509	柏油路/鋼釘	與111401801共樁
3062	111401701	184330.390	2497321.904	柏油路/鋼釘	與111103038E共樁
3061	111401702	184320.262	2497138.694	草地/木樁	與111401802共樁
3061	111401703	184313.856	2497022.811	草地/木樁	與111401902共樁
3061	111401704	184304.842	2496859.729	柏油路/鋼釘	與111401807共樁
3061	111401801	184485.608	2497132.509	柏油路/鋼釘	與111204026W共樁
3061	111401802	184320.262	2497138.694	草地/木樁	與111401702共樁
3061	111401803	184183.932	2497143.911	草地/木樁	與115200702共樁
3061	111401804	184167.804	2497144.528	草地/木樁	
3061	111401805	184162.601	2497028.590	草地/木樁	與111401901共樁
3061	111401806	184155.268	2496865.186	柏油路/鋼釘	
3061	111401807	184304.842	2496859.729	柏油路/鋼釘	與111401704共樁
3061	111401808	184469.991	2496853.703	柏油路/鋼釘	與111204025E共樁
3061	111401901	184162.601	2497028.590	草地/木樁	與111401805共樁
3061	111401902	184313.856	2497022.811	草地/木樁	與111401703共樁

製表：曾永江  
日期：105.11

校核：楊志強  
1-1



# 高雄市都市計畫新設樁位表

工程名稱：擬定及變更高雄市都市計畫二苓地區都市計畫（配合機十二機關用地）細部計畫案

第 2 頁 共 2 頁

圖 號	樁 號	橫坐標 (E)	縱坐標 (N)	埋樁地類及型式	備 註
3061	111401903	184479.110	2497016.496	柏油路/鋼釘	與111204025M共樁
3061	111502139H	184406.283	2496746.495	柏油路/鋼釘	與111610603共樁
3061	111610601	184037.381	2496764.601	柏油路/鋼釘	與111710103H共樁
3061	111610602	184177.113	2496757.745	柏油路/鋼釘	與111814200E共樁
3061	111610603	184406.283	2496746.495	柏油路/鋼釘	與111502139H共樁
3061	111710103H	184037.381	2496764.601	柏油路/鋼釘	與111610601共樁
3061	111814200E	184177.113	2496757.745	柏油路/鋼釘	與111610602共樁
3062	115200701	184192.162	2497327.340	柏油路/鋼釘	與111103037F共樁
3061	115200702	184183.932	2497143.911	草地/木樁	與111401803共樁

製表：曾永江  
日期：105.11

校核：楊志強  
1-1

## 貳、廢除樁位表



# 高雄市都市計畫廢除樁位表

工程名稱：擬定及變更高雄市都市計畫二苓地區都市計畫（配合機十二機關用地）細部計畫案

第 1 頁 共 1 頁

圖 號	樁 號	橫坐標 (E)	縱坐標 (N)	樁 別	備 註
3061	111502140	184404.244	2496744.761	原樁位	與111710106共樁
3061	111710104	184039.023	2496762.567	原樁位	
3061	111710106	184404.244	2496744.761	原樁位	與111502140共樁



製 表：曾永江  
日 期：105.11

校 核：楊志強  
1-2



# 叁、樁位圖



肆、地形圖

