


變更高雄市大坪頂以東地區都市計畫案  
(配合和發產業園區)細部計畫案

樁位成果簿




高 雄 市 政 府

日 期：中 華 民 國 105 年 05 月

變更高雄市大坪頂以東地區都市計畫  
(配合和發產業園區)細部計畫案

樁位成果簿



委託單位：高雄市政府都市發展局

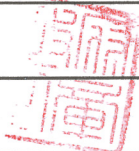
測量單位：至盛國土科技顧問股份有限公司

日期：中華民國 105 年 05 月

# 樁 位 成 果 表

計畫名稱：變更高雄市大坪頂以東地區都市計畫(配合和發產業園區)細部計畫案

第 1 頁 共 3 頁

樁號	樁別	橫坐標	縱坐標	埋樁時地類	備註
R1049	界樁	191336.857	2500904.862	水泥路(鐵釘)	
R1050	界樁	191300.651	2501114.106	空地(木樁)	
R1051	界樁	191363.357	2501121.268	空地(木樁)	
R1052	界樁	191511.771	2501138.220	空地(木樁)	
R1053	界樁	191399.000	2500916.315	空地(木樁)	
R1054	界樁	191446.222	2500909.765	空地(木樁)	
R1055	界樁	191457.138	2500847.726	空地(木樁)	
R1056	界樁	191482.039	2500852.318	空地(木樁)	
R1057	界樁	191297.756	2500738.192	水泥路(鐵釘)	
R1058	界樁	191375.646	2500751.669	空地(木樁)	
R1059	界樁	191379.021	2500752.253	空地(木樁)	
R1060	界樁	191408.270	2500757.314	空地(木樁)	
R1061	界樁	191450.865	2500764.685	空地(木樁)	
R1062	界樁	191453.515	2500765.143	空地(木樁)	
R1063	界樁	191351.561	2500892.319	空地(木樁)	
R1064	界樁	191383.480	2500898.202	空地(木樁)	
R1065	界樁	191425.993	2500906.037	空地(木樁)	
R1066	界樁	191396.171	2500653.141	道路邊(鐵釘)	
R1067	界樁	191490.897	2499835.938	空地(木樁)	
R1068	界樁	191583.129	2499836.644	空地(木樁)	
R1069	界樁	191342.666	2499328.575	空地(木樁)	
R1070	界樁	191373.142	2499330.399	空地(木樁)	
R1071	界樁	191369.597	2499384.945	空地(木樁)	

製表：曾永江

校核：楊志強

至盛國土科技顧問股份有限公司

# 樁 位 成 果 表

計畫名稱：變更高雄市大坪頂以東地區都市計畫(配合和發產業園區)細部計畫案

第 2 頁 共 3 頁

樁號	樁別	橫坐標	縱坐標	埋樁時地類	備註
R1072	界樁	191406.688	2499387.973	空地(木樁)	
R1073	界樁	191414.553	2499266.960	空地(木樁)	
R992	界樁	191488.975	2499633.653		廢樁
R994	界樁	191565.857	2499643.120		廢樁
R1000	界樁	191602.827	2499674.885		廢樁
R1001	界樁	191699.540	2499686.796		廢樁
R1002	界樁	191706.881	2499626.993		廢樁
R1003	界樁	191374.133	2499573.842		廢樁
R1004	界樁	191377.412	2499437.839		廢樁
R1005	界樁	191378.307	2499400.706		廢樁
R1006	界樁	191272.471	2499435.490		廢樁
R1016	界樁	190900.857	2501815.289		廢樁
R1017	界樁	190927.972	2501661.186		廢樁
R1018	界樁	191144.354	2501811.641		廢樁
R1019	界樁	191163.538	2501702.620		廢樁
R1020	界樁	191209.753	2501247.008		廢樁
R1021	界樁	191287.933	2501260.595		廢樁
R1022	界樁	191381.392	2501276.838		廢樁
R1023	界樁	191484.554	2501294.767		廢樁
R1024	界樁	191298.307	2501200.929		廢樁
R1025	界樁	191392.715	2501211.697		廢樁
R1029	界樁	191314.414	2500689.797		廢樁

製表：曾永江

校核：楊志強

至盛國土科技顧問股份有限公司

