


變更高雄市美濃都市計畫  
(配合附帶條件地區專案通盤檢討)案  
計畫圖

比例尺：1/1000

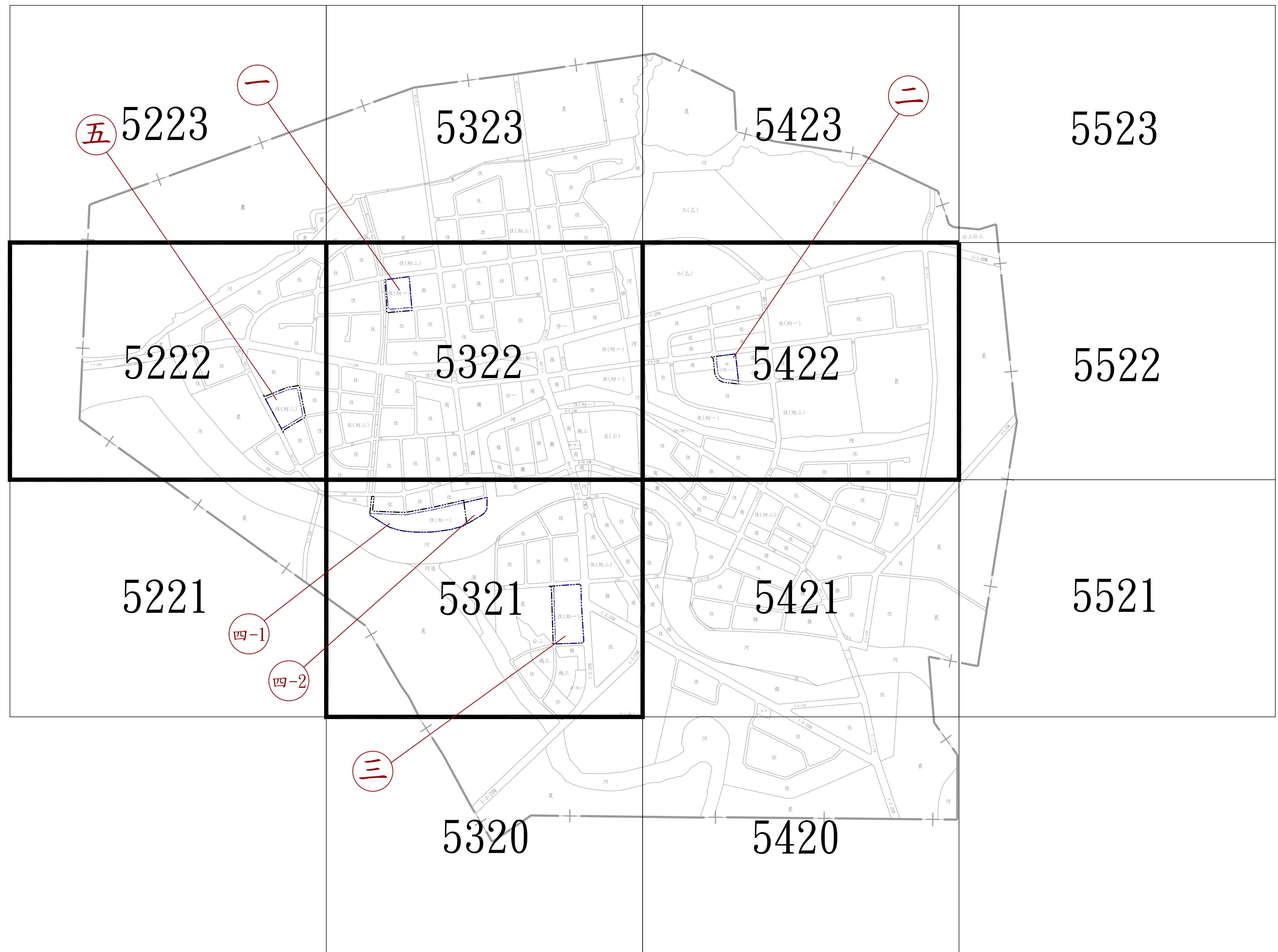
中華民國 113 年 4 月

# 圖幅接合表



圖例：

- 住 住宅區
- 商 商業區
- 工(乙) 乙種工業區
- 油(專) 加油站專用區
- 存 保存區
- 農 農業區
- 河 河川區
- 河(道) 河川區兼供道路使用
- 機 機關用地
- 文 學校用地
- 停 停車場用地
- 綠 綠地
- 公 公園用地
- 滯 滯洪池用地
- 河道 河道用地
- 廣(停) 廣場兼停車場用地
- 道(河) 道路用地兼供河川使用
- 道 道路用地
- +— 都市計畫範圍線
- 附帶條件範圍線
- 變更後附帶條件範圍線
- ① 變更案編號







# 圖例

住

住宅區

平面位置採用1997台灣大地基準(TWD97),參考橢球體高GRS80橢球。  
 投影方式採用二度分帶橫麥卡托投影,中央經線為東經121度,中央經線尺度比為0.9999。  
 坐標原點為中央經線與赤道交點,橫坐標西移250,000公尺。  
 高程採用2001台灣高程基準(TWVD 2001)。  
 等高線間隔:首曲線1公尺,計曲線5公尺。

1 : 1,000

主辦機關: 高雄市政府都市發展局  
 測製時間: 中華民國 105年 10月  
 測製機關: 經緯航太科技股份有限公司

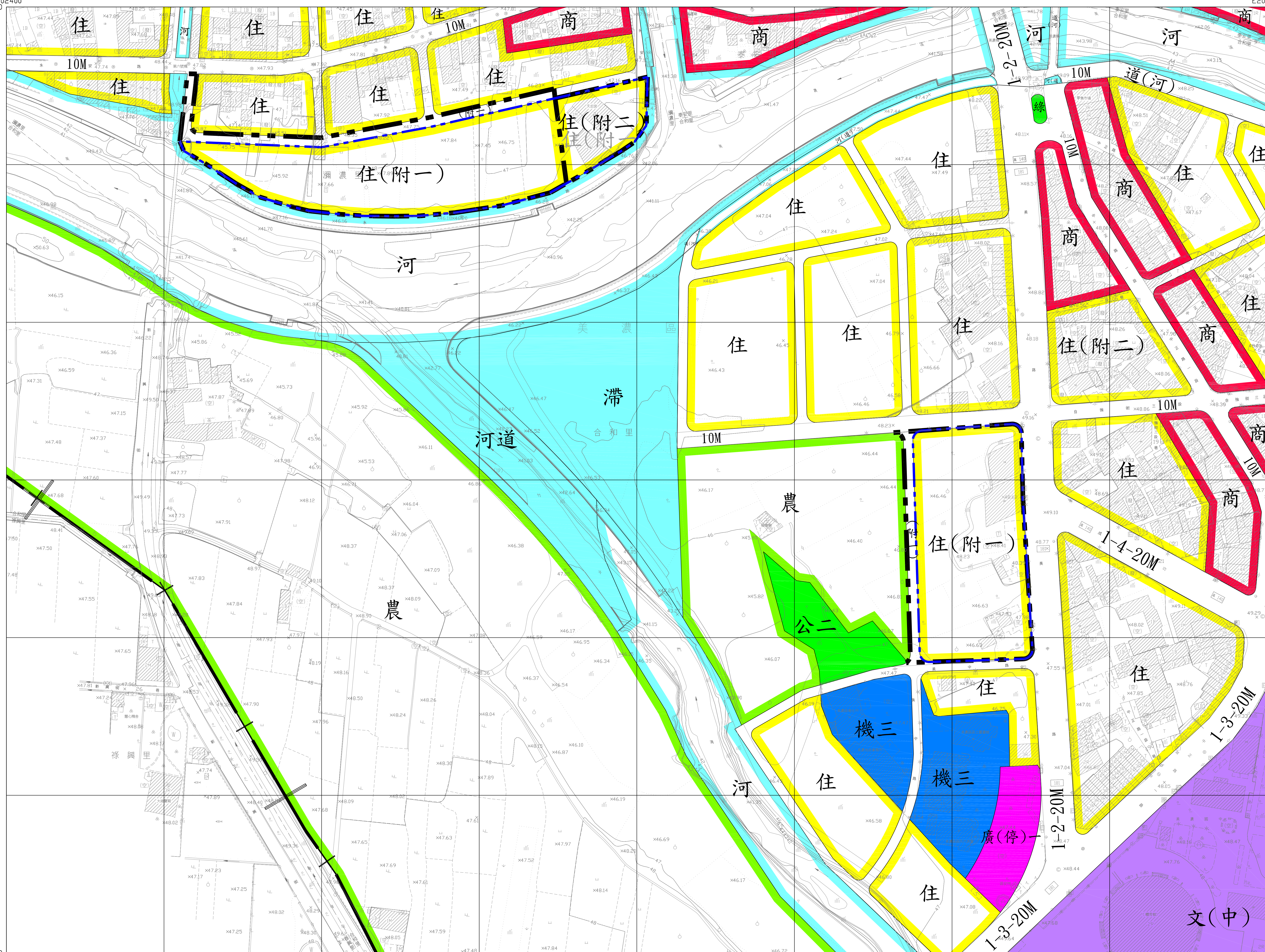
衛星控制點, 航測佈標點	△	+	儲存槽, 獨立標高點	⊙	×12.5	市區道路, 輕軌面道路	——
精密導線點, 一等水準點	⊙	⊙	交通號誌, 交通標誌	⊙	⊙	地類界, 田埂	——
永久性房屋, 3樓RC地	⊡	⊡	圍欄, 竹林	⊙	⊙	圍欄, 柵欄	——
2樓磚造, 1樓金屬地	⊡	⊡	圍欄, 竹林	⊙	⊙	路堤, 土坎	——
廢墟, 建築中房屋	⊡	⊡	果園, 獨立樹	⊙	⊙	路堤, 土坎	——
寺廟, 臨時性房屋	⊡	⊡	草地, 園	⊙	⊙	河流, 時令河	——
電線桿, 路燈	⊙	*	空地, 獨立基	⊙	⊙	橋, 水閘	——

行政界線略圖

圖幅接合表

5223	5323
5222	5322
5221	5321





平面位置採用1997台灣大地基準(TWD97),參考橢球體為GRS80橢球。  
 投影方式採用二度分帶橫麥卡托投影,中央經線為東經121度,中央經線尺度比為0.9999。  
 坐標原點為中央經線與赤道交點,橫坐標西移250,000公尺。  
 高程採用2001台灣高程基準(TWVD 2001)。  
 等高線間隔:首曲線1公尺,計曲線5公尺。

1 : 1,000

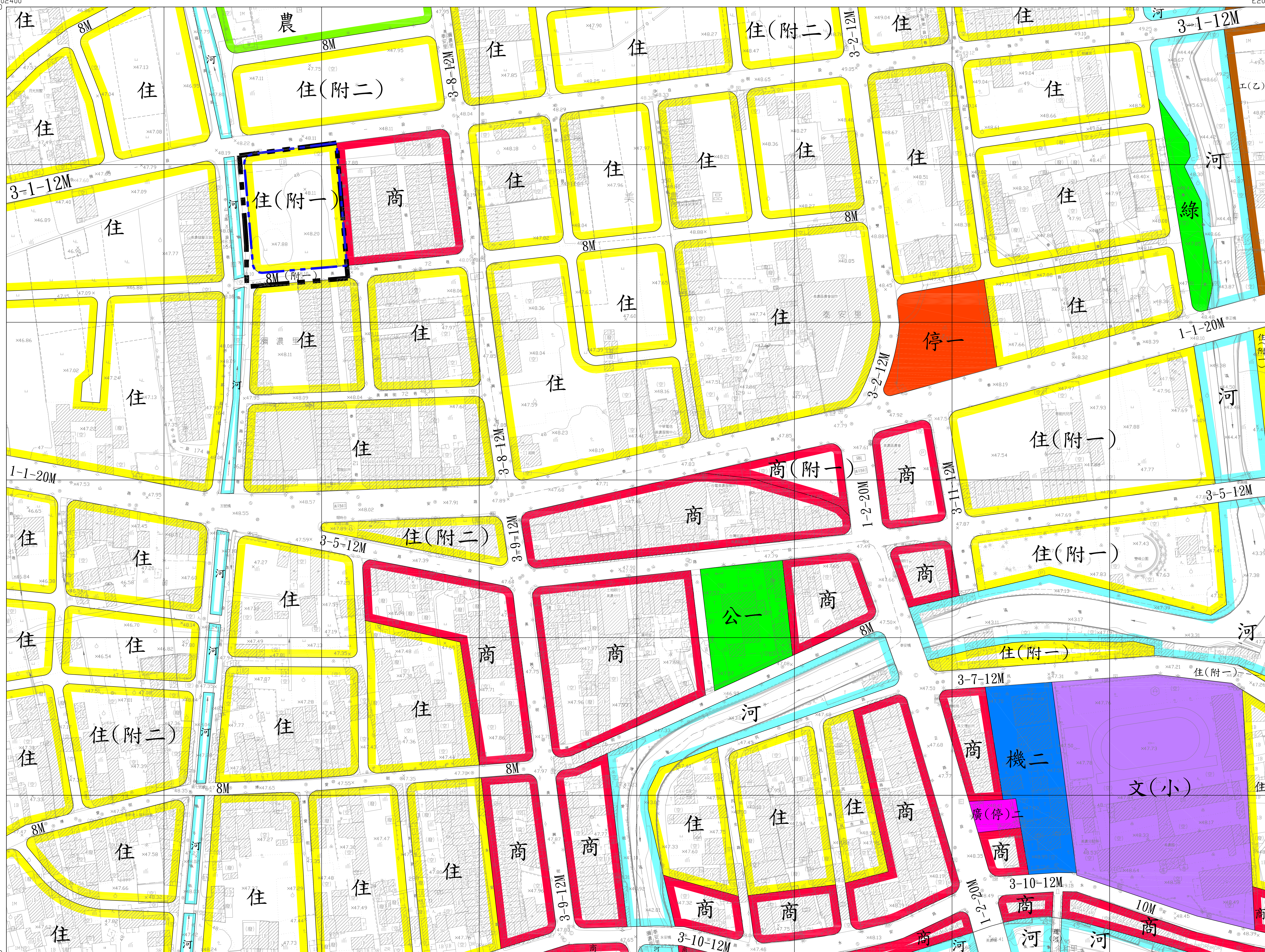
主辦機關 : 高雄市政府都市發展局  
 測製時間 : 中華民國 105年 10月  
 測製機關 : 經緯航太科技股份有限公司

圖例	衛星控制點, 航測佈標點	儲存槽, 獨立標高點	市區道路, 縣路面道路
摘要	精密導線點, 一等水準點	交通號誌, 交通標誌	地類界, 田埂
	永久性房屋, 3樓RC地	圍籬林, 竹林	圍欄, 柵欄
	2樓磚造, 1樓金屬地	水田, 旱作地	擋土牆, 藩
	廢墟, 建築中房屋	果園, 獨立樹	路堤, 土坎
	寺廟, 臨時性房屋	草地, 園	路壟, 駁
	電線桿, 路燈	空地, 獨立基	河流, 時令河
			橋, 水閘
			溝, 河川流向



圖幅接合表		
5222	5322	5422
5221	5321	5421
	5320	5420





平面位置採用1997台灣大地基準(TWD97)，參考橢球體為GRS80橢球。  
 投影方式採用二度分帶橫麥卡托投影，中央經線為東經121度，中央經線尺度比為0.9999。  
 坐標原點為中央經線與赤道交點，橫坐標西移250,000公尺。  
 高程採用2001台灣高程基準(TWVD 2001)。  
 等高線間隔：首曲線1公尺，計曲線5公尺。

1 : 1,000

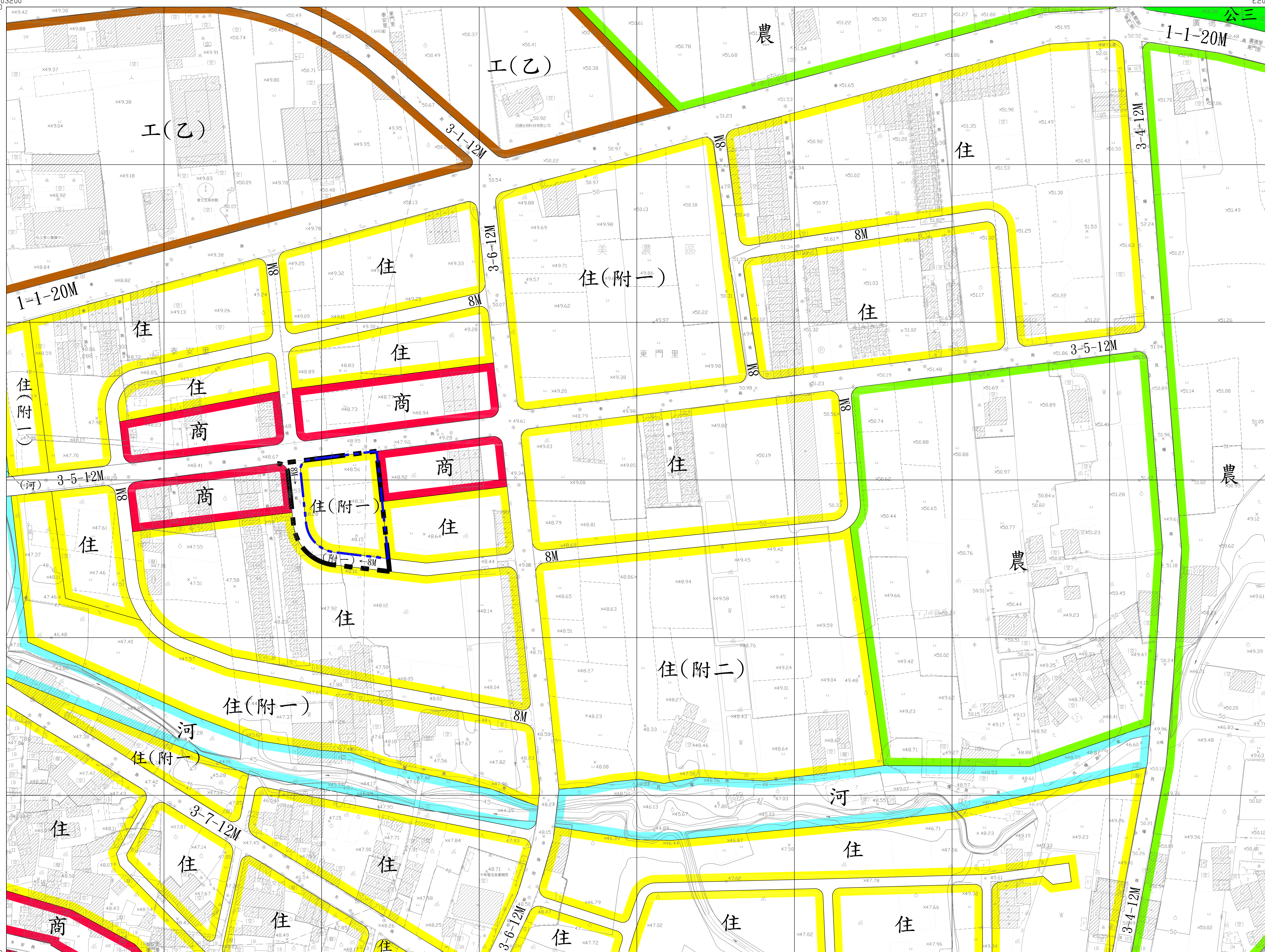
主辦機關：高雄市政府都市發展局  
 測製時間：中華民國 105年 10月  
 測製機關：經緯航太科技股份有限公司

圖例	衛星控制點、航測標點	儲存槽、獨立標高點	市區道路、縣級道路
	精密導線點、一等水準點	交通號誌、交通標誌	地類界、田埂
	永久性房屋、3樓C地	圍欄、竹林	圍欄、柵欄
	2樓樓地、1樓金庫地	水田、旱作地	擋土牆、牆
	廢墟、建築中房屋	果園、獨立樹	路堤、土坎
	寺廟、臨時性房屋	草地、園	路壟、路坎
	電線桿、路燈	空地、獨立基	河流、時令河
			橋樑、水閘
			溝、河川流向



圖幅接合表		
5223	5323	5423
5222	5322	5422
5221	5321	5421



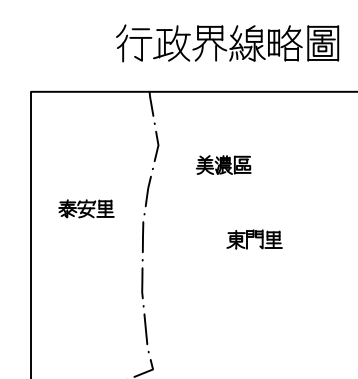


平面位置採用1997台灣大地基準(TWD97),參考橢球體高GRS80橢球。  
 投影方式採用二度分帶橫麥卡托投影,中央經線為東經121度,中央經線尺度比為0.9999。  
 坐標原點為中央經線與赤道交點,橫坐標西移250,000公尺。  
 高程採用2001台灣高程基準(TWVD 2001)。  
 等高線間隔:首曲線1公尺,計曲線5公尺。

1 : 1,000

主辦機關 : 高雄市政府都市發展局  
 測製時間 : 中華民國 105年 10月  
 測製機關 : 經緯航太科技股份有限公司

圖例	衛星控制點, 航測佈標點	儲存槽, 獨立標高點	市區道路, 縣路面道路
摘要	精密導線點, 一等水準點	交通號誌, 交通標誌	地類界, 田埂
	永久性房屋, 3樓RC地	圍籬林, 竹林	圍欄, 柵欄
	2樓磚造, 1樓金屬地	水田, 旱作地	擋土牆, 牆
	廢墟, 建築中房屋	果園, 獨立樹	路堤, 土坎
	寺廟, 臨時性房屋	草地, 園	河流, 時令河
	電線桿, 路燈	空地, 獨立基	橋, 水閘
			溝, 河川流向



圖幅接合表		
5323	5423	5523
5322	5422	5522
5321	5421	5521