
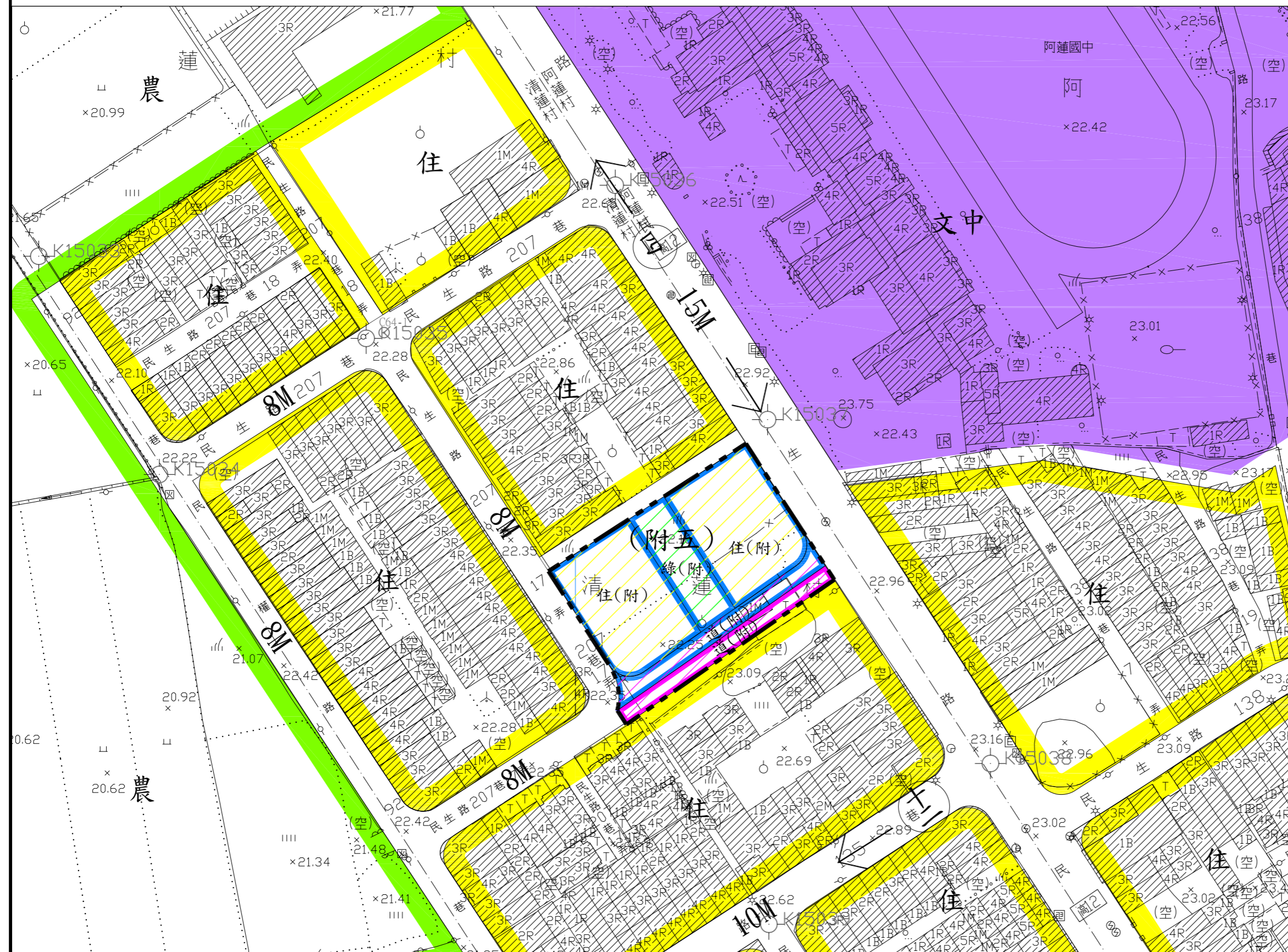






# 變更阿蓮主要計畫（第四次通盤檢討暨都市計畫圖重製） （第二階段）案計畫圖








比例尺：1/1000

## 變更圖例

-  變更機關用地為住宅區(附)
-  變更機關用地為綠地用地(附)
-  變更機關用地為道路用地(附)
-  變更人行步道用地為道路用地(附)

## 圖例

-  住宅區
-  農業區
-  學校用地
-  道路用地
-  附帶條件整體開發範圍線