

變更高雄市茄萣主要計畫
(公共設施用地專案通盤檢討)
(第一階段)案計畫圖

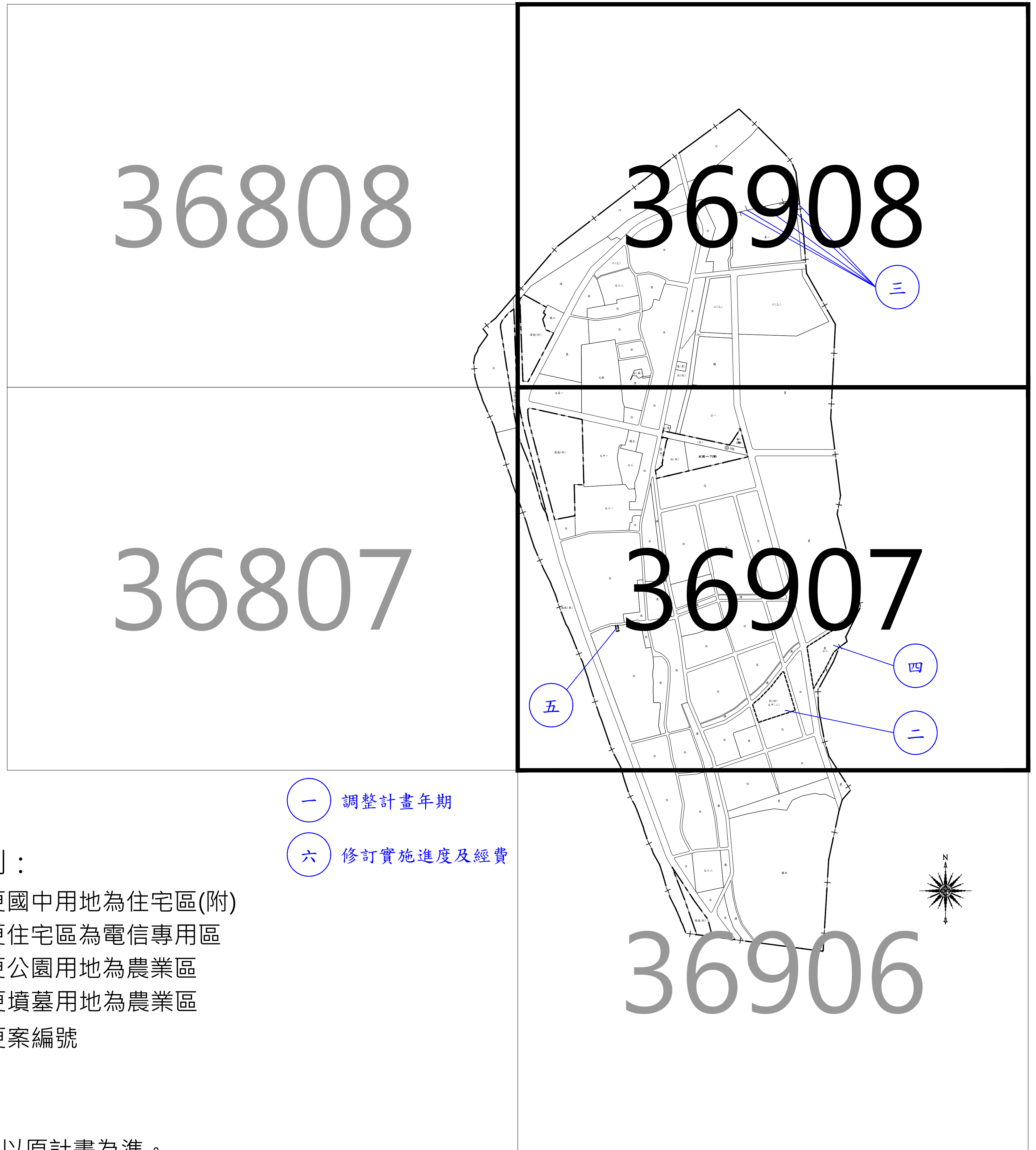
比例尺：1/3000

中華民國 111 年 11 月

圖例：

- 住 住宅區
- 商 商業區
- 工(乙) 乙種工業區
- 農 農業區
- 保 保護區
- 宗(專) 宗教專用區
- 電(專) 電信專用區
- 海堤(專) 海堤專用區
- 濱遊 濱海遊憩區
- 油(專) 加油站專用區
- 文教 文教區
- 鹽田 鹽田區
- 河 河川區
- 機 機關用地
- 文高 高中用地
- 文中 國中用地
- 文小 國小用地
- 公 公園用地
- 公(兒) 鄰里公園兼兒童遊樂場用地
- 體 體育場用地
- 綠 綠(帶)地用地
- 港 港埠用地
- 溝 水溝用地
- 墓 墳墓用地
- — — 道路用地
- + — 計畫範圍線
- - - 附帶條件範圍線
- - - 變更範圍線

圖幅接合表



變更圖例：

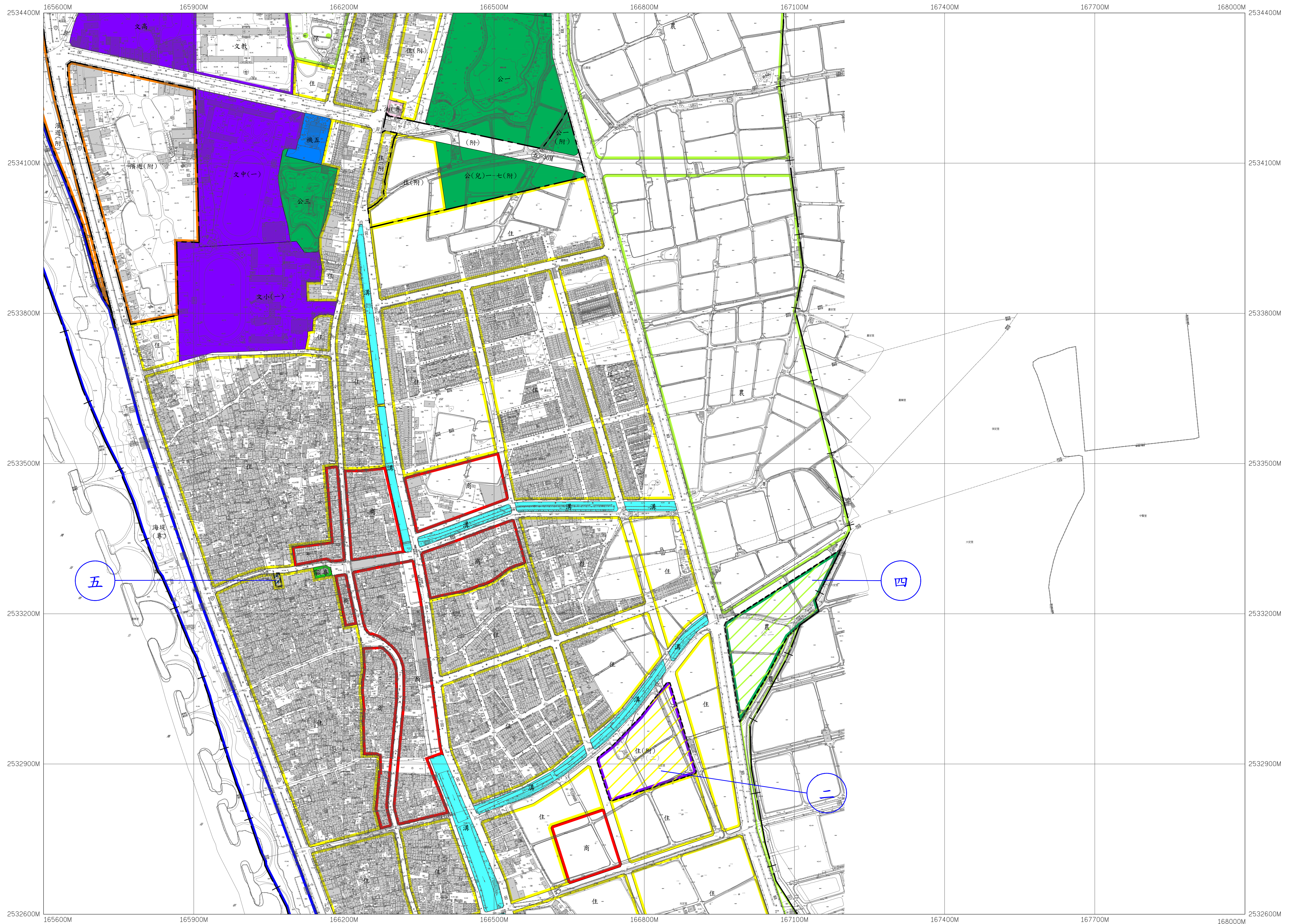
- 住(附) 變更國中用地為住宅區(附)
- 電(專) 變更住宅區為電信專用區
- 農 變更公園用地為農業區
- 農 變更墳墓用地為農業區
- ① 變更案編號

- 一 調整計畫年期
- 六 修訂實施進度及經費

附註：凡本次通盤檢討未指明變更部分，均應以原計畫為準。

變更高雄市茄萣主要計畫(公共設施用地專案通盤檢討)(第一階段)案計畫圖

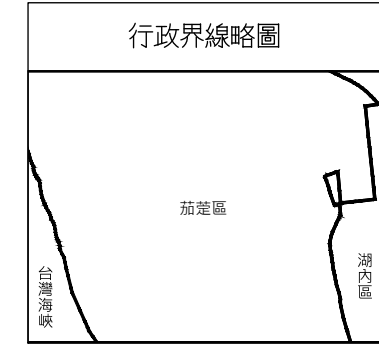
36907



高程：標高自臺灣基隆平均海面為零公尺起算
 地圖投影坐標系：橫麥卡脫投影，經差二度分帶，中央子午線東經121° E
 大地基準：臺灣大地基準 TWD97[2010]，採用GRS80參考橢球
 等高線間隔：等高線間隔1公尺

比例尺：1:3,000
 航拍年月：中華民國 101年 07 月
 製圖年月：中華民國 101年 10 月
 主辦單位：高雄市政府都市發展局
 製圖單位：經緯空間資訊股份有限公司

圖例	乘屋控制點, 航測標點	儲存槽, 獨立標高點	市區道路, 鄉路街道
摘要	衛星定位點, 精密導線點	交通標誌, 交通標誌	地類界, 田埂界
	永久性房屋, 3樓 RC造	開架樹, 竹林	圍欄, 田埂界
	2樓磚造, 1樓金屬造	水田, 旱作地	擋土牆
	廢墟, 建築中房屋	果園, 獨立樹	土坎
	寺廟, 臨時性房屋	鹽, 草地	河流, 時令河
	空地, 基地	養殖池, 牧場	橋樑, 水閘
			溝渠, 河川流向



圖幅接合表	
36808	36908
36807	36907
	36906

變更高雄市茄苳主要計畫(公共設施用地專案通盤檢討)(第一階段)案計畫圖

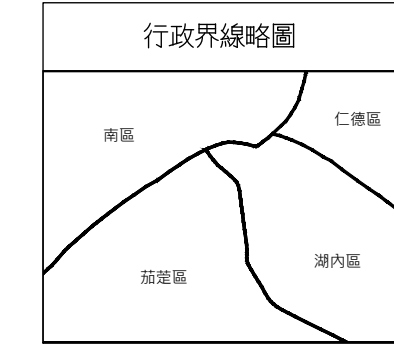
36908



高程：標高自臺灣基隆平均海面為零公尺起算
 地圖投影坐標系：橫麥卡脫投影，經差二度分帶，中央子午線東經121° E
 大地基準：臺灣大地基準 TWD97[2010]，採用GRS80參考橢球
 等高線間隔：等高線間隔1公尺

比例尺：1:3,000
 航拍年月：中華民國 101年 07 月
 製圖年月：中華民國 101年 10 月
 主辦單位：高雄市政府都市發展局
 製圖單位：經緯空間資訊股份有限公司

乘屋控制點，航測佈標點	△	儲存槽，獨立標高點	⊙	市區道路，縣路街道	——
衛星定位點，精密導線點	⊕	交通標誌，交通標誌	⊙	地類界，田埂界	——
永久性房屋，3樓 RC造	⊠	開架樹，竹林	⊙	圍欄，地界	——
2樓磚造，1樓金屬造	⊠	水田，旱作地	⊙	擋土牆	——
廢墟，建築中房屋	⊠	果園，獨立樹	⊙	土坎	——
寺廟，臨時性房屋	⊠	鹽，草地	⊙	河	——
空地，基地	(空)	養殖池，牧場	⊙	流，時令河	——
				橋	——
				溝	——
				渠，河川流向	——



圖幅接合表	
36808	36908
36807	36907