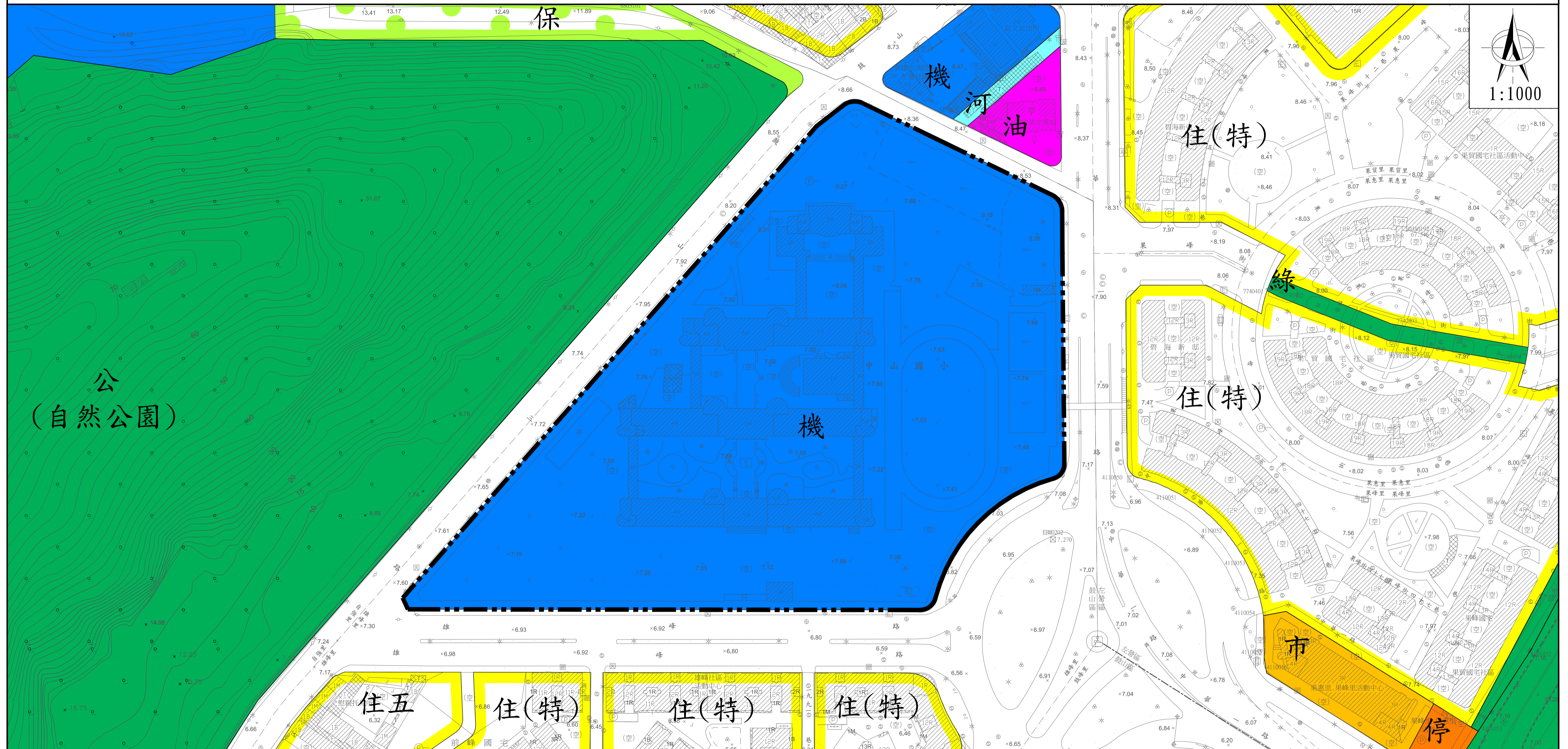



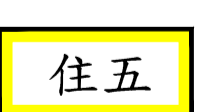



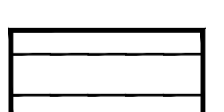







# 擬定高雄市都市計畫（鼓山地區）機關用地（原文37）細部計畫案 計畫圖



## 圖例

 機	機關用地	 河	河道用地	 停	停車場用地	 住五	第五種住宅區		計畫範圍線
 公 (自然公園)	公園用地 (自然公園用地)	 市	市場用地		道路用地	 住(特)	特定住宅區		
 綠	綠地用地	 油	加油站用地	 住四	第四種住宅區	 保	保護區		

註:1. 本計畫凡未註明變更部分均應以原計畫為準。  
2. 變更範圍應依核准地號及地政單位鑑界成果為準。