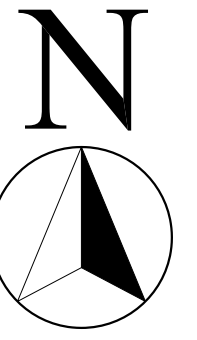


變更高雄市內惟埤文化園區特定區細部計畫
(第二次通盤檢討) 案
(第二次公開展覽)

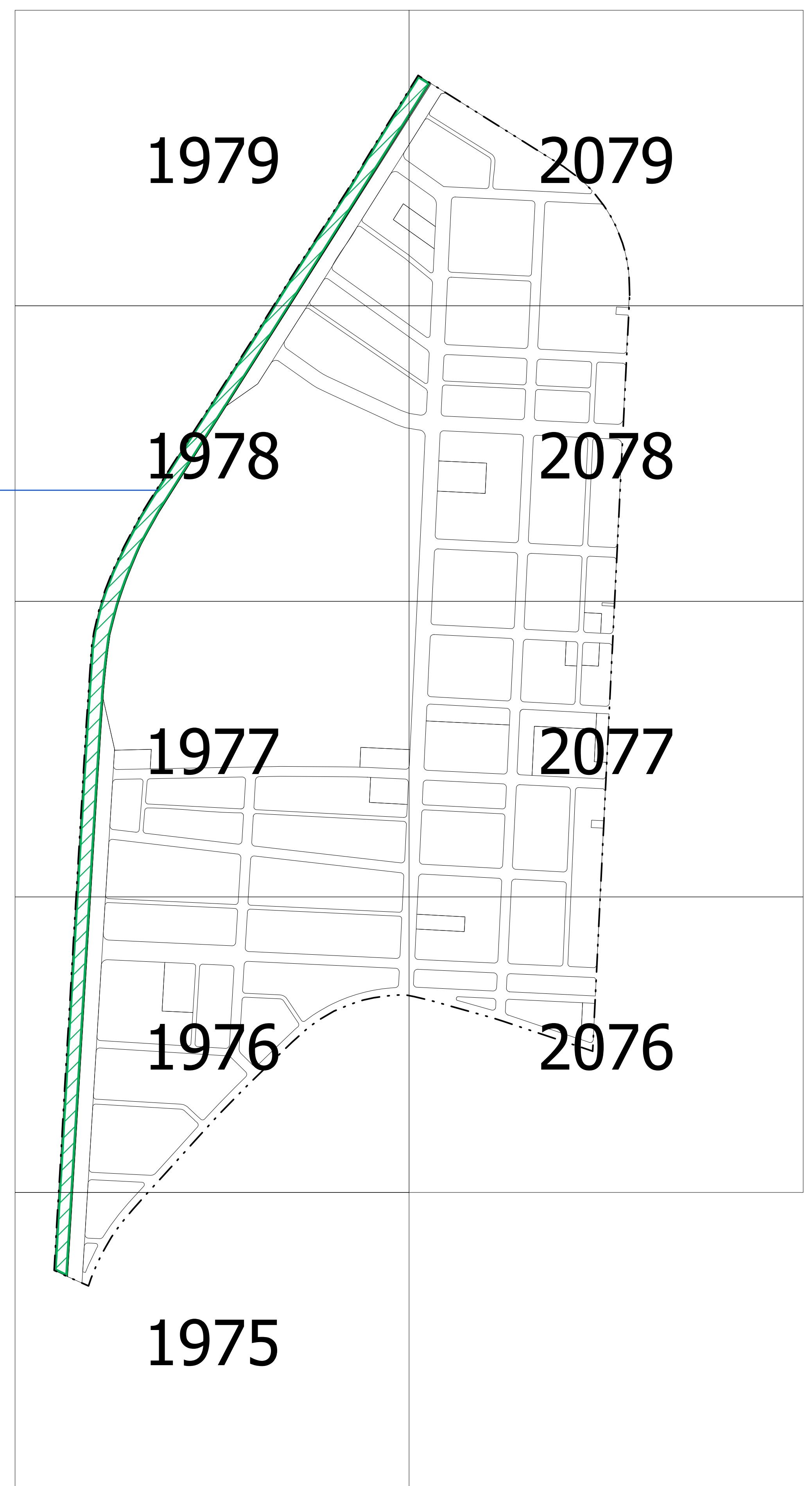
比例尺：1/1000
高雄市政府
中華民國 112 年 12 月



- 圖例**
- 計畫範圍
 - 特定住五 特定第五種住宅區
 - 特定商四 特定第四種商業區
 - 特商三 第三種特定商業專用區
 - 文教 文教區
 - 機 機關用地
 - 文 學校用地
 - 公 公園用地
 - 綠 綠地用地
 - 兒 兒童遊樂場用地
 - 園道(兼鐵) 園道用地 (兼供鐵路使用)
 - 廣 廣場用地
 - 停 停車場用地
 - 道路用地

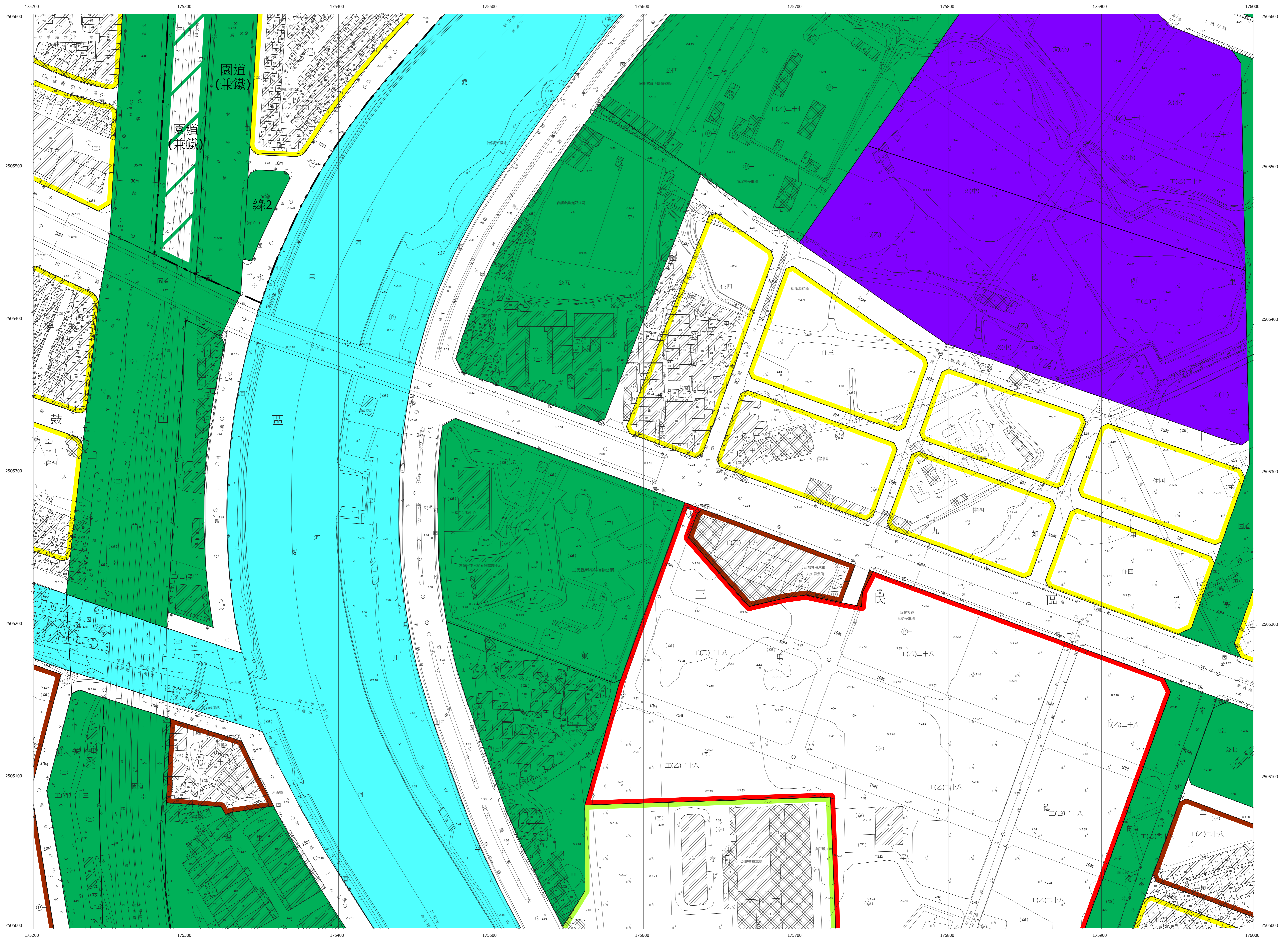
- 變更圖例**
- 園道兼鐵 變更範圍外園道用地(兼供鐵路使用)
為範圍內園道用地(兼供鐵路使用)

變
—



高雄市都市計畫航測地形圖

1975



平面位置以 TWD67 三角點坐標為基準，採用 GRS67 國際地球原子。

地圖投影採用二度分帶橫梅氏投影，中央子午線 121°E，中央子午線投影尺度比 0.9999。

高程採台灣省一等水準系統。

等高線間隔平地 1 公尺、山坡地 2 公尺。

比例尺：1 / 1000

製圖單位：詮華工程顧問有限公司

製圖年月：中華民國 96 年 10 月

| | | | |
|---------------|---------|---------|------------|
| 三角點、水準點 | 變壓箱、電氣箱 | 電燈、亭 | 市區道路、鐵路面道路 |
| 線路點、中心點 | 圍欄、竹林 | 地類界、田埂界 | 溝渠、溝渠 |
| 永久性房屋、3層 RC 造 | 水田、菜園 | 路堤、生溝 | 路堤、土坎 |
| 2層磚造、1層木造 | 果園、獨立樹 | 河流、般坎 | 水溝、蛇龍 |
| 廟、建中房屋 | 花圃、基地 | 水溝、蛇龍 | 水溝、河川流向 |
| 寺廟、臨時性房屋 | 草地、臨時地 | 管溝、管溝 | |
| 電力桿、電桿 | | | |

| | | | |
|----|----|----|----|
| 縣界 | 市界 | 區界 | 里界 |
| 鄉界 | 鎮界 | 村界 | 鄰界 |

| | | |
|------|------|------|
| 1876 | 1976 | 2076 |
| 1875 | 1975 | 2075 |
| 1874 | 1974 | 2074 |

高雄市都市計畫航測地形圖

1977



平面位置以 TWD67 三角點坐標為基準，採用 GRS67 國際地球原子。

地圖投影採用二度分帶橫梅氏投影，中央子午線 121°E，中央子午線投影尺度比 0.9999。

高程採台灣省一等水準系統。

等高線間隔平地 1 公尺，山坡地 2 公尺。

比例尺：1 / 1000

製圖單位：詮華工程顧問有限公司

製圖年月：中華民國 96 年 10 月

| 圖例 | | 圖例 | | 圖例 | | 圖例 | |
|---------------|---|---------|---|---------|---|-----------|---|
| 三角點、水準點 | ▲ | 電燈、亭 | ⊗ | 水田、菜園 | ⊗ | 市區道路、鐵路道路 | — |
| 標線點、中心標 | ○ | 變壓箱、電信箱 | ⊗ | 園景樹、竹林 | ⊗ | 地類界、田埂界 | — |
| 永久性房屋、3層 RC 造 | ⊗ | 水田、菜園 | ⊗ | 果園、獨立樹 | ⊗ | 磚、瓦、鐵 | — |
| 2層磚造、1層木構造 | ⊗ | 果園、獨立樹 | ⊗ | 花園、基地 | ⊗ | 路、土、坎 | — |
| 廟、地中房屋 | ⊗ | 草地、鋸木地 | ⊗ | 水、溝、堤、坎 | ⊗ | 河、流、紅、坎 | — |
| 寺廟、臨時性房屋 | ⊗ | 管、道、箱、涵 | ⊗ | 水、溝、堤、坎 | ⊗ | 水、溝、堤、坎 | — |
| 電力桿、電信桿 | ⊗ | 管、道、箱、涵 | ⊗ | 水、溝、堤、坎 | ⊗ | 水、溝、堤、坎 | — |

| 行政界線略圖 | |
|--------|----|
| 市界 | —— |
| 區界 | —— |
| 里界 | —— |

| 圖解接合表 | | |
|-------|------|------|
| 1878 | 1978 | 2078 |
| 1877 | 1977 | 2077 |
| 1876 | 1976 | 2076 |

高雄市都市計畫航測地形圖

1978



平面位置以 TWD67 三角點坐標為基準，採用 GRS67 國際地球原予。

地圖投影採用二度分帶橫梅氏投影，中央子午線 121°E，中央子午線投影尺度比 0.9999。

高程採台灣省一等水準系統。

等高線間隔平地 1 公尺，山坡地 2 公尺。

比例尺：1 / 1000

製圖單位：詮華工程顧問有限公司

製圖年月：中華民國 96 年 10 月

| | | | | | |
|----|-------------|--------|-----------|--------|-------|
| 圖例 | 三角點、水準點 | 電燈、亭 | 市區道路、縣級道路 | 行政界線略圖 | 圖幅接合表 |
| | 導線點、中心點 | 變壓箱、電箱 | 地類界、田埂界 | | |
| | 永久性房屋、3層PC造 | 圍欄、竹林 | 磚牆、鐵欄 | | |
| | 2層磚造、1層瓦屋 | 水田、菜園 | 路堤、生壟 | | |
| 圖例 | 附給、建築中房屋 | 果園、獨立樹 | 路壘、土坎 | 圖幅接合表 | 圖幅接合表 |
| | 寺廟、臨時性房屋 | 花園、墓地 | 河流、乾坎 | | |
| | 電力桿、電塔桿 | 草地、樹草地 | 水溝、乾龍 | | |
| | | 窪地、窪地 | 水溝、河川流向 | | |

高雄市都市計畫航測地形圖

1979



平面位置以 TWD67 三角點坐標為基準，採用 GRS67 國際地球原子。

地圖投影採用二度分帶橫梅氏投影，中央子午線 121°E，中央子午線投影尺度比 0.9999。

高程採台灣省一等水準系統。

等高線間隔平地 1 公尺，山坡地 2 公尺。

比例尺：1 / 1000

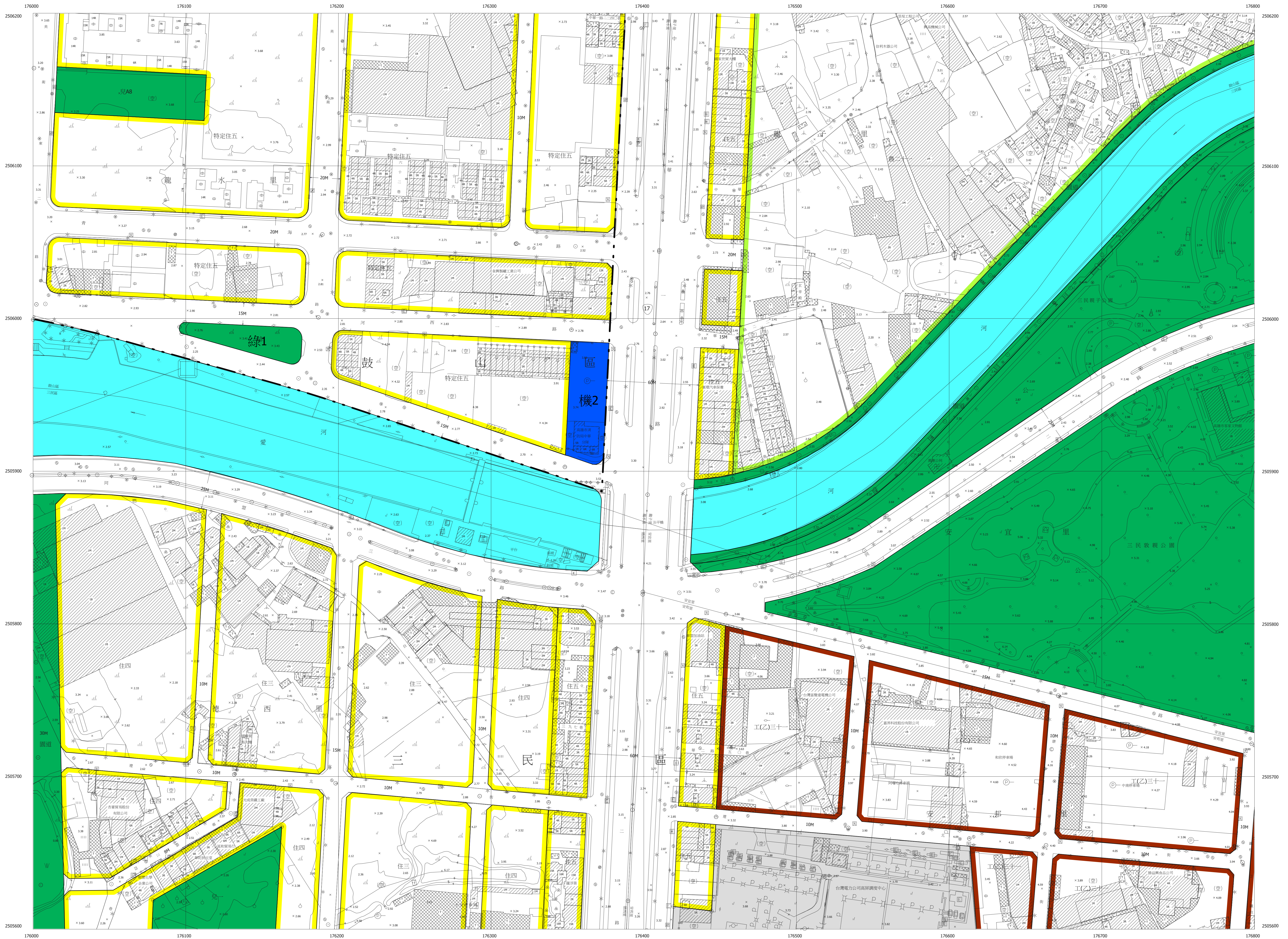
製圖單位：詮華工程顧問有限公司

製圖年月：中華民國 96 年 10 月

| | | | |
|----------|------------|----------|-----------|
| 圖例 (摘要) | 三角點、水準點 | 電燈、亭 | 市區道路、鐵路道路 |
| | 導線點、中心點 | 雙線鐵路、電信箱 | 地籍界、田界 |
| | 永久性房屋、3樓以下 | 圍欄、竹林 | 磚牆、鐵柵 |
| | 2樓以上、樓高超過 | 水田、菜園 | 路堤、生溝 |
| 綠地、建築中房屋 | 果園、獨立樹 | 路堤、土坎 | |
| 寺廟、臨時性房屋 | 花園、基地 | 河流、乾坎 | |
| 電力線、電桿 | 草地、樹草地 | 水閘、蛇籠 | |
| | 管溝、暗溝 | 水溝、河川流向 | |
| | | 行政界線略圖 | |
| | | 圖幅接合表 | |

高雄市都市計畫航測地形圖

2076



平面位置以 TWD67 三角點坐標為基準，採用 GRS67 國際地球原予。

地圖投影採用二度分帶橫梅氏投影，中央子午線 121°E，中央子午線投影尺度比 0.9999。

高程採台灣省一等水準系統。

等高線間隔平地 1 公尺，山坡地 2 公尺。

比例尺：1 / 1000

製圖單位：詮華工程顧問有限公司

製圖年月：中華民國 93 年 12 月

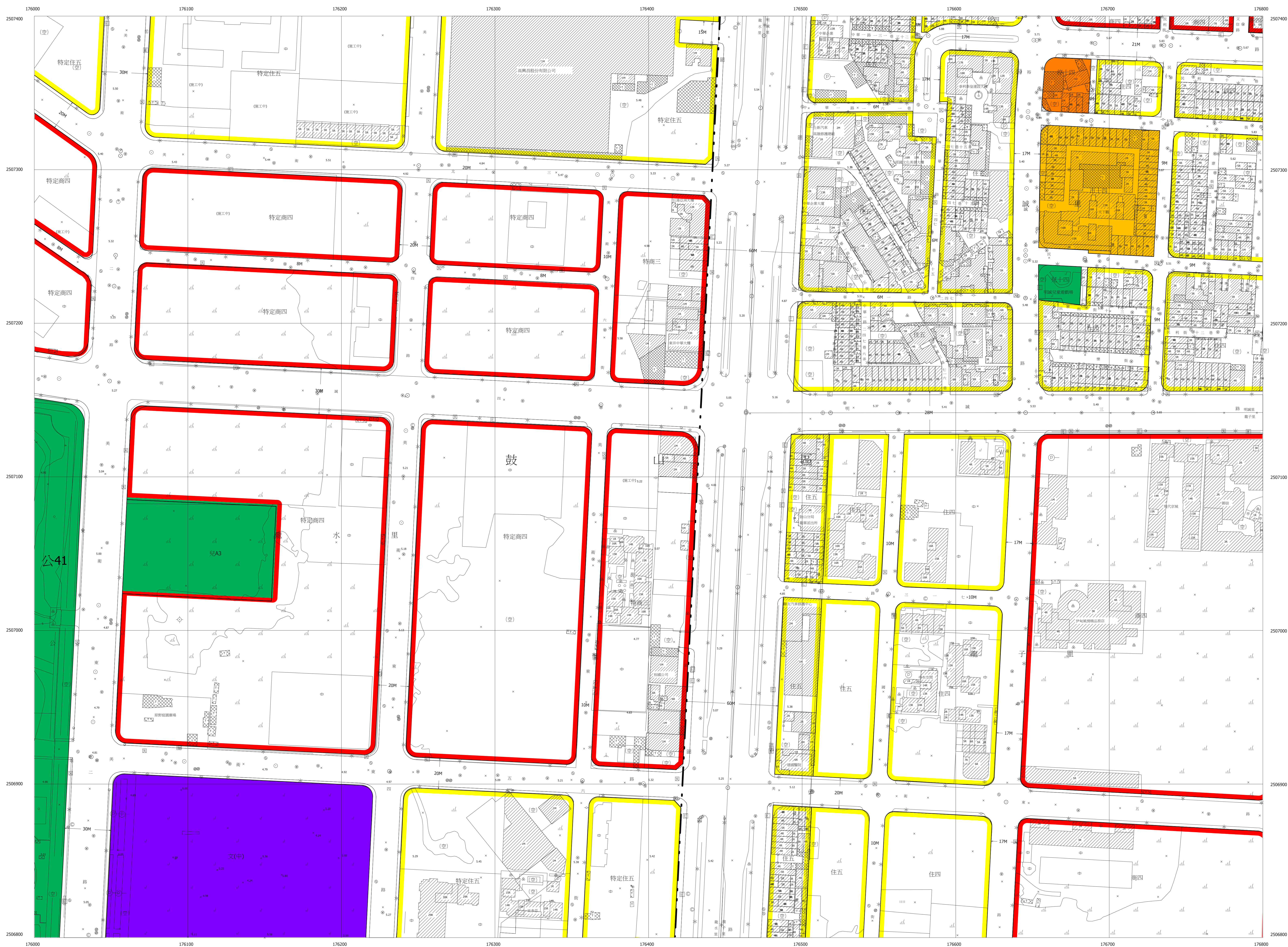
| | | | |
|-----------|---------|-------|------------|
| 三角點、水準點 | 變壓箱、電箱箱 | 電燈、亭 | 市區道路、雙線面道路 |
| 導線點、中心樁 | 圍欄、鐵柵 | 水田、菜園 | 地類界、田裡界 |
| 永久性房屋、3層樓 | 圍欄、圍定樹 | 花園、墓地 | 磚、鐵柵 |
| 2層樓、1層樓 | 草、樹、草地 | 水溝、蛇籠 | 路堤、生溝 |
| 廢墟、建築中房屋 | 電力桿、電桿 | 管溝、箱涵 | 路型、土坎 |
| 守廟、臨時性房屋 | | | 河流、穀坎 |
| | | | 水溝、蛇籠 |
| | | | 水溝、河川流 |

| | |
|----|----|
| 縣界 | 區界 |
| 鄉界 | 里界 |
| 村界 | 鄰界 |
| 段界 | 段界 |

| | | |
|------|------|------|
| 1977 | 2077 | 2177 |
| 1976 | 2076 | 2176 |
| 1975 | 2075 | 2175 |

高雄市都市計畫航測地形圖

2078



平面位置以 TWD67 三角點坐標為基準，採用 GRS67 國際地球橢圓子。

地圖投影採用二度分帶橫梅氏投影，中央子午線 121°E，中央子午線投影尺度比 0.9999。

高程採台灣省一等水準系統。

等高線間隔平地 1 公尺，山坡地 2 公尺。

比例尺：1 / 1000

製圖單位：詮華工程顧問有限公司

製圖年月：中華民國 90 年 2 月

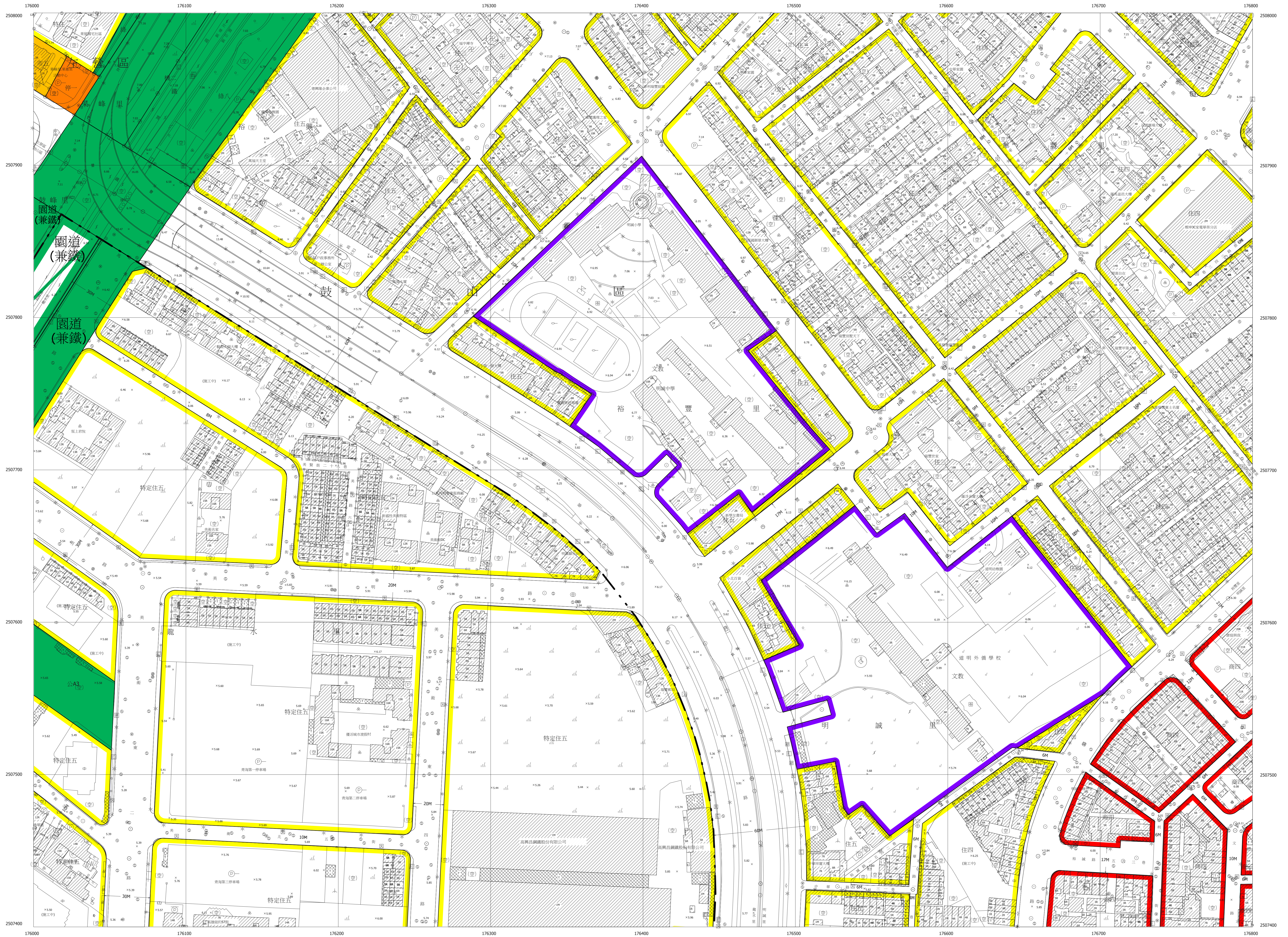
| | | | | | |
|-------------|---|---------|---|------------|----|
| 三角點、水準點 | △ | 電燈、亭 | ○ | 市區道路、駁路面道路 | —— |
| 導線點、中心點 | ● | 變壓箱、電線箱 | ⊕ | 地類界、田埂界 | —— |
| 永久性房屋、3種RC店 | ■ | 圍欄、竹林 | ⊞ | 路邊、農路 | —— |
| 2種RC店、1種公館店 | ■ | 水田、菜園 | ⊞ | 路邊、生路 | —— |
| 廢墟、建築中房屋 | ■ | 果園、獨立樹 | ⊞ | 路邊、土坎 | —— |
| 寺廟、臨時性房屋 | ■ | 花園、墓地 | ⊞ | 河流、坎坎 | —— |
| 電力桿、電位桿 | ○ | 草地、雜草地 | ⊞ | 水溝、乾溝 | —— |
| | | 管溝、箱涵 | ⊞ | 水溝、河川流跡 | —— |

| | |
|--------|----|
| 行政界線略圖 | |
| —— | 市界 |
| —— | 區界 |
| —— | 里界 |

| | | |
|-------|------|------|
| 圖幅接合表 | | |
| 1979 | 2079 | 2179 |
| 1978 | 2078 | 2178 |
| 1977 | 2077 | 2177 |

高雄市都市計畫航測地形圖

2079



平面位置以 TWD67 三角點坐標為基準，採用 GR567 國際地球原點。
地圖投影採用二度分帶橫梅氏投影，中央子午線 121°E，中央子午線投影尺度比 0.9999。
高程採台灣省一等水準系統。
等高線間隔平地 1 公尺，山坡地 2 公尺。

比例尺：1 / 1000
製圖單位：詮華工程顧問有限公司
製圖年月：中華民國 96 年 10 月

| | | | | |
|------------|---------------|--------|---------|------------|
| 圖例 (摘要) | 三角點、水準點 | 變壓器、電塔 | 電燈、亭 | 市區道路、鐵路面道路 |
| | 導線點、中心線 | 圍欄、竹林 | 雙層圍欄、電塔 | 地籍界、田埂界 |
| | 永久性房屋、3層 RC 造 | 水田、菜園 | 圍欄、竹林 | 磚牆、鐵欄 |
| | 2層磚造、1層 RC 造 | 果園、果樹園 | 圍欄、竹林 | 路堤、生欄 |
| | 廢墟、建築中房屋 | 花地、墓地 | 圍欄、竹林 | 路堤、土坎 |
| | 寺廟、臨時性房屋 | 草地、雜草地 | 圍欄、竹林 | 河流、駁坎 |
| | 電力桿、電桿 | 管溝、箱溝 | 圍欄、竹林 | 水溝、蛇籠 |
| | | | 圍欄、竹林 | 水溝、河川流河 |

| | |
|--------|----|
| 行政界線略圖 | |
| 縣界 | 鄉界 |
| 鎮界 | 村界 |
| 里界 | 鄰界 |

| | | |
|-------|------|------|
| 圖幅接合表 | | |
| 1980 | 2080 | 2180 |
| 1979 | 2079 | 2179 |
| 1978 | 2078 | 2178 |