

變更高雄市（左營地區）細部計畫（配合左營海軍明德新村眷村
文化保存計畫（第一階段））案

比例尺：一千分之一
高 雄 市 政 府
中 華 民 國 112 年 2 月

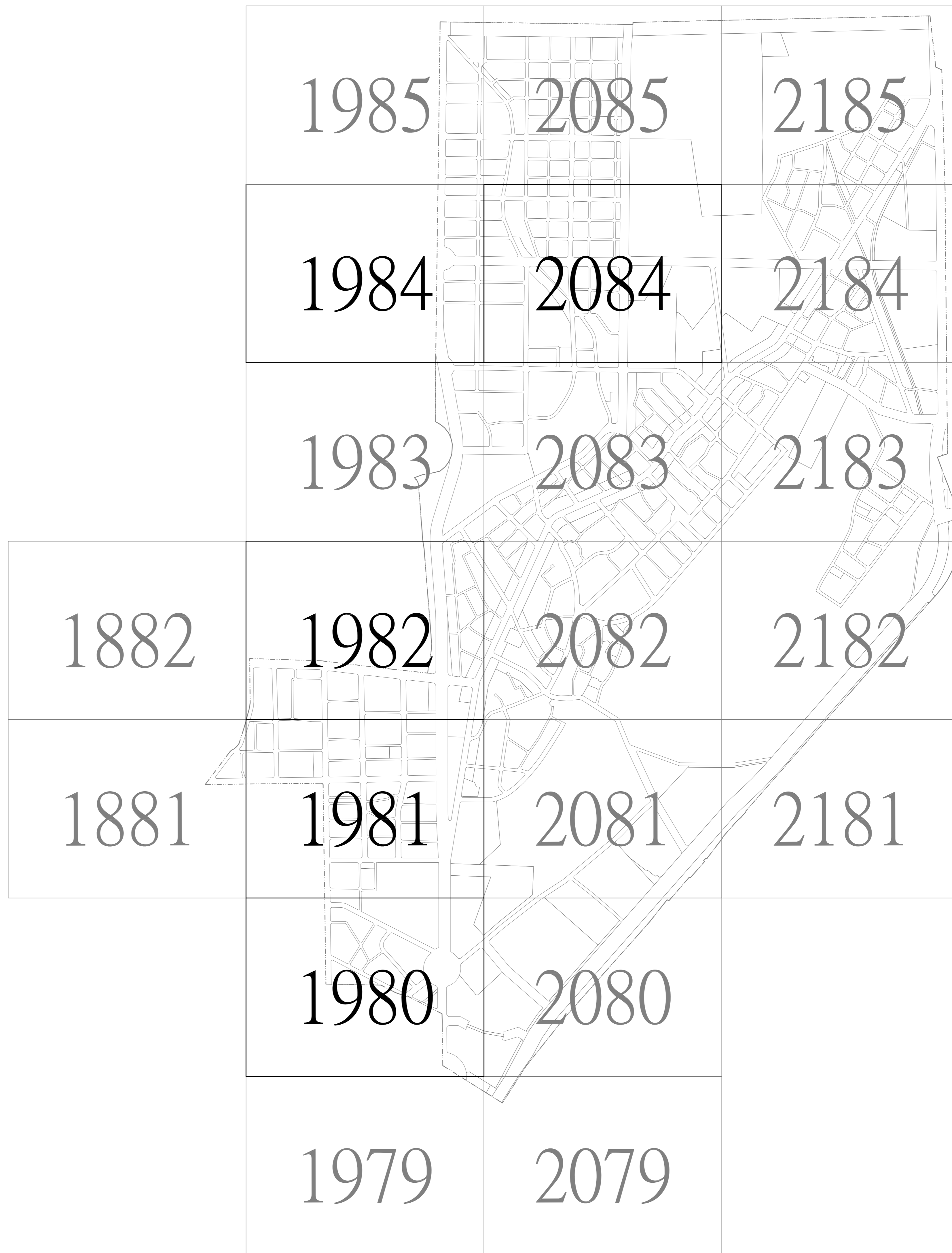

圖例

- | | |
|---|---|
|  計畫範圍線 |  市 市場用地 |
|  整體開發範圍線 |  停 停車場用地 |
|  住 住宅區 |  公 公園用地 |
|  住3 第3種住宅區 |  自然公園 自然公園用地 |
|  住4 第4種住宅區 |  綠 綠地用地 |
|  住5 第5種住宅區 |  體 體育場用地 |
|  特住 特定住宅區 |  河 河道用地 |
|  商2 第2種商業區 |  機 機關用地 |
|  商4 第4種商業區 |  文(高) 學校用地(文高) |
|  商5 第5種商業區 |  文(小) 學校用地(文小) |
|  保 保護區 |  油 加油站用地 |
|  行 行政區 |  道路用地 |
|  電專 電信專用區 | |

變更圖例

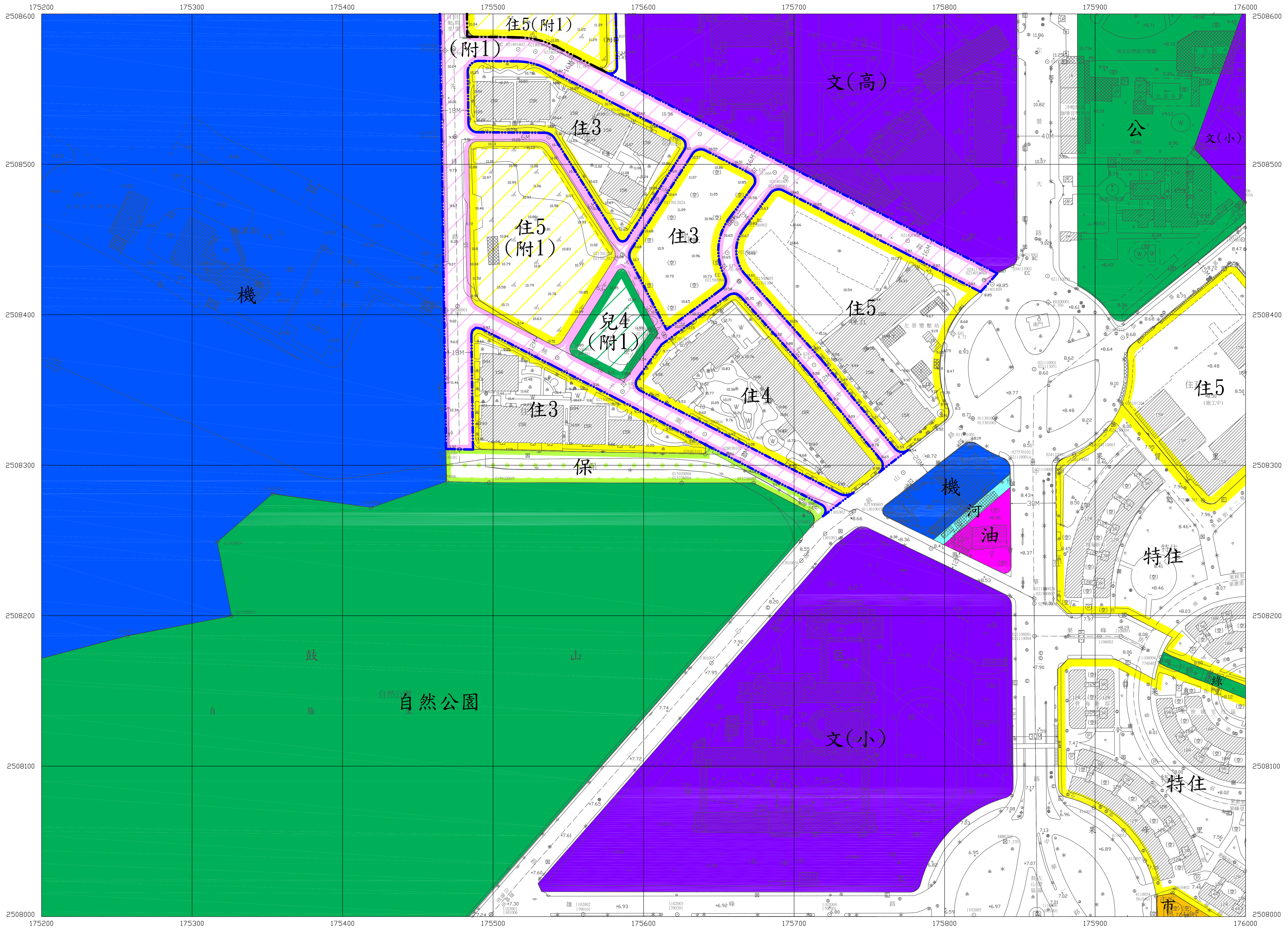
-  住4(附1) 變更第3種住宅區為第4種住宅區(附1)
-  住5(附1) 變更第3種住宅區為第5種住宅區(附1)
-  住(註)(附2) 變更第3種住宅區為住宅區(註)(附2)
-  公(附1) 變更第3種住宅區為公園用地(附1)
-  公(附2) 變更第3種住宅區為公園用地(附2)
-  (附1) 變更第3種住宅區為道路用地(附1)
-  住4(附1) 變更第4種住宅區為第4種住宅區(附1)
-  住5(附1) 變更第4種住宅區為第5種住宅區(附1)
-  停(附1) 變更第4種住宅區為停車場用地(附1)
-  公(附2) 變更第4種住宅區為公園用地(附2)
-  (附1) 變更第4種住宅區為道路用地(附1)
-  住5(附1) 變更第5種住宅區為第5種住宅區(附1)
-  住(註)(附2) 變更第5種住宅區為住宅區(註)(附2)
-  住4(附1) 變更市場用地為第4種住宅區(附1)
-  公(附1) 變更市場用地為公園用地(附1)
-  (附1) 變更市場用地為道路用地(附1)
-  住4(附1) 變更停車場用地為第4種住宅區(附1)
-  (附1) 變更停車場用地為道路用地(附1)
-  住5(附1) 變更公園用地為第5種住宅區(附1)
-  公(附2) 變更兒童遊樂場用地為公園用地(附2)
-  兒(附1) 變更兒童遊樂場用地為兒童遊樂場(附1)
-  住4(附1) 變更道路用地為第4種住宅區(附1)
-  住5(附1) 變更道路用地為第5種住宅區(附1)
-  停(附1) 變更道路用地為停車場用地(附1)
-  公(附1) 變更道路用地為公園用地(附1)
-  公(附2) 變更道路用地為公園用地(附2)
-  (附1) 變更道路用地為道路用地(附1)

圖幅接合表



高雄市都市計畫航測地形圖

1980



高程：標高自臺灣基隆平均海面為零公尺起算
 地圖投影坐標系：橫麥卡脫投影，採二度分帶，中央子午線121°E
 大地基準：臺灣大地基準(TWD67)採用GRS67參考橢球
 等高線間隔：等高線間隔1公尺

比例尺：1:1,000
 製圖年月：中華民國111年10月
 主辦單位：高雄市政府都市發展局
 製圖單位：八方國土測繪股份有限公司

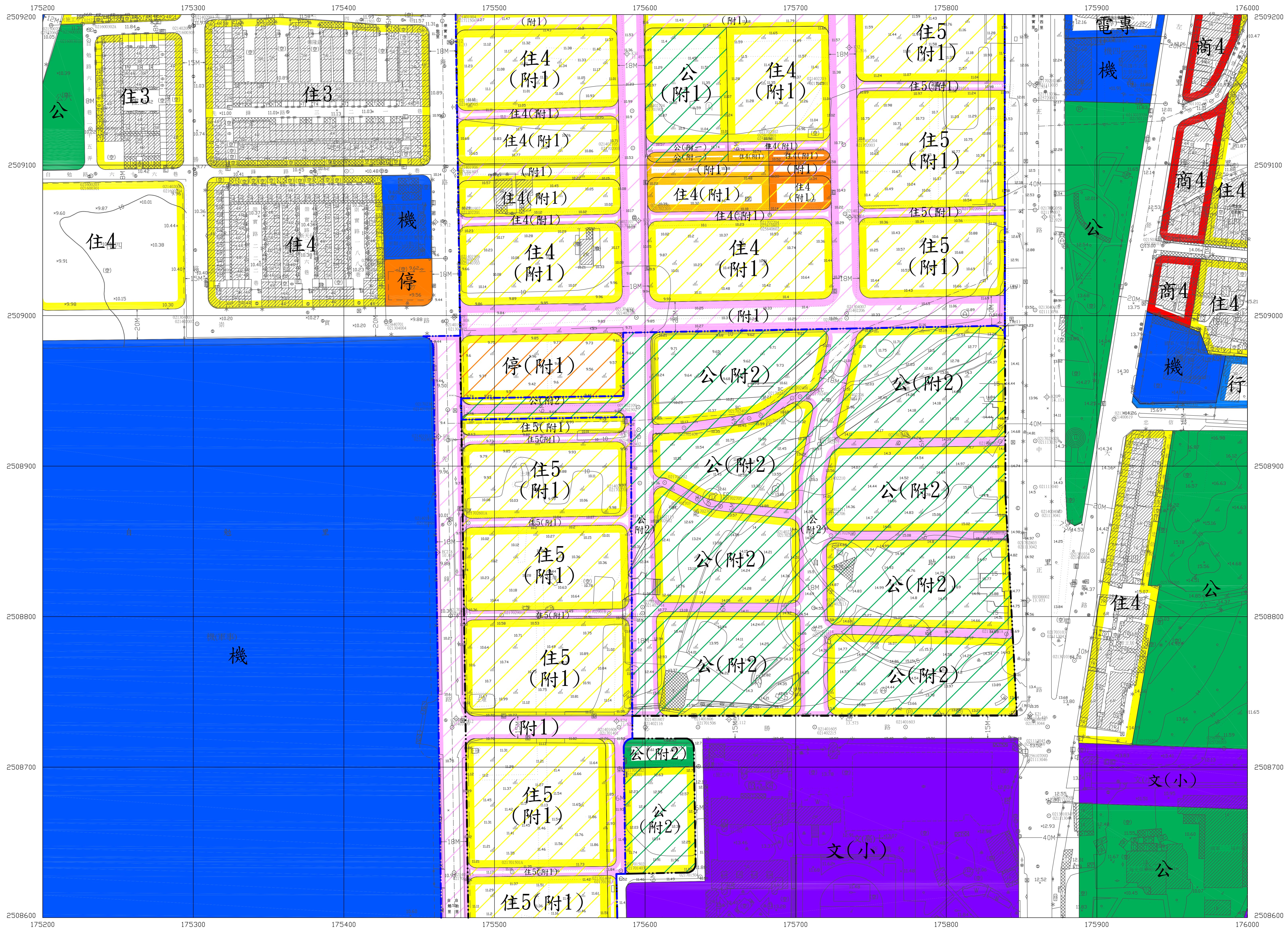
三角點、水準點	△	電燈、亭	☆	市區道路、縣路而道路	——
導線點、都計樁	○	變壓箱座、電信箱座	⊕	地類界、田埂界	---
永久性房屋、3樓 RC造	■	踏葉樹、竹林	○	磚、牆、鐵、柵	——
2樓磚造、1樓金屬造	□	水田、菜園	○	路、堤、生、籬	---
廢墟、建築中房屋	□	果園、獨立樹	○	路、塹、土、坎	---
寺廟、臨時性房屋	□	花園、墓地	○	河、流、堰、壩	——
電力桿、電信桿	○	草地、細草地	○	水、溝、河、川、流、向	——
		亭、通、箱、涵	○		

行政界線略圖		
自強里	左營區	自強里
自強里	旗山區	自強里
自強里	旗山區	自強里

圖幅接合表		
1881	1981	2081
1880	1980	2080
1879	1979	2079

高雄市都市計畫航測地形圖

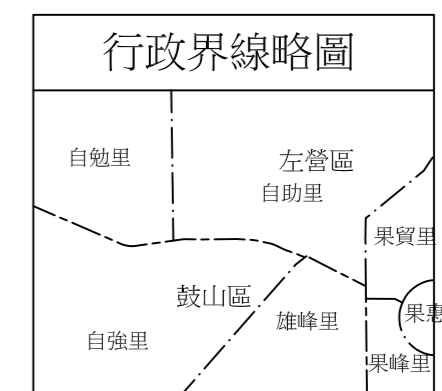
1981



高程：標高自臺灣基隆平均海面為零公尺起算
地圖投影坐標系：橫麥卡脫投影，採二度分帶，中央子午線121°E
大地基準：臺灣大地基準(TWD67), 採用GRS67參考橢球
等高線間隔：等高線間隔1公尺

比例尺：1:1,000
製圖年月：中華民國111年10月
主辦單位：高雄市政府都市發展局
製圖單位：八方國土測繪股份有限公司

三角點、水準點	電燈、亭	市區道路、縣路、鄉道
導線點、設計樁	變壓箱座、電信箱座	地類界、田埂界
永久性房屋、3樓RC造	開業樹、竹林	磚牆、鐵柵
2樓磚造、1樓金庫造	水田、菜園	路堤、生籬
廢墟、建築中房屋	果園、獨立樹	路塹、土坎
寺廟、臨時性房屋	花圃、墓地	河流、駁坎
電力桿、電信桿	草地、細草地	水開、蛇籠
	管涵、箱涵	水溝、河川流向



1882	1982	2082
1881	1981	2081
1880	1980	2080

高雄市都市計畫航測地形圖

1982



高程：標高自臺灣基隆平均海面為零公尺起算
地圖投影坐標系：橫麥卡脫投影，採二度分帶，中央子午線121°E
大地基準：臺灣大地基準(TWD67),採用GRS67參考橢球
等高線間隔：等高線間隔1公尺

比例尺：1:1,000
製圖年月：中華民國111年10月
主辦單位：高雄市政府都市發展局
製圖單位：八方圖土測繪股份有限公司

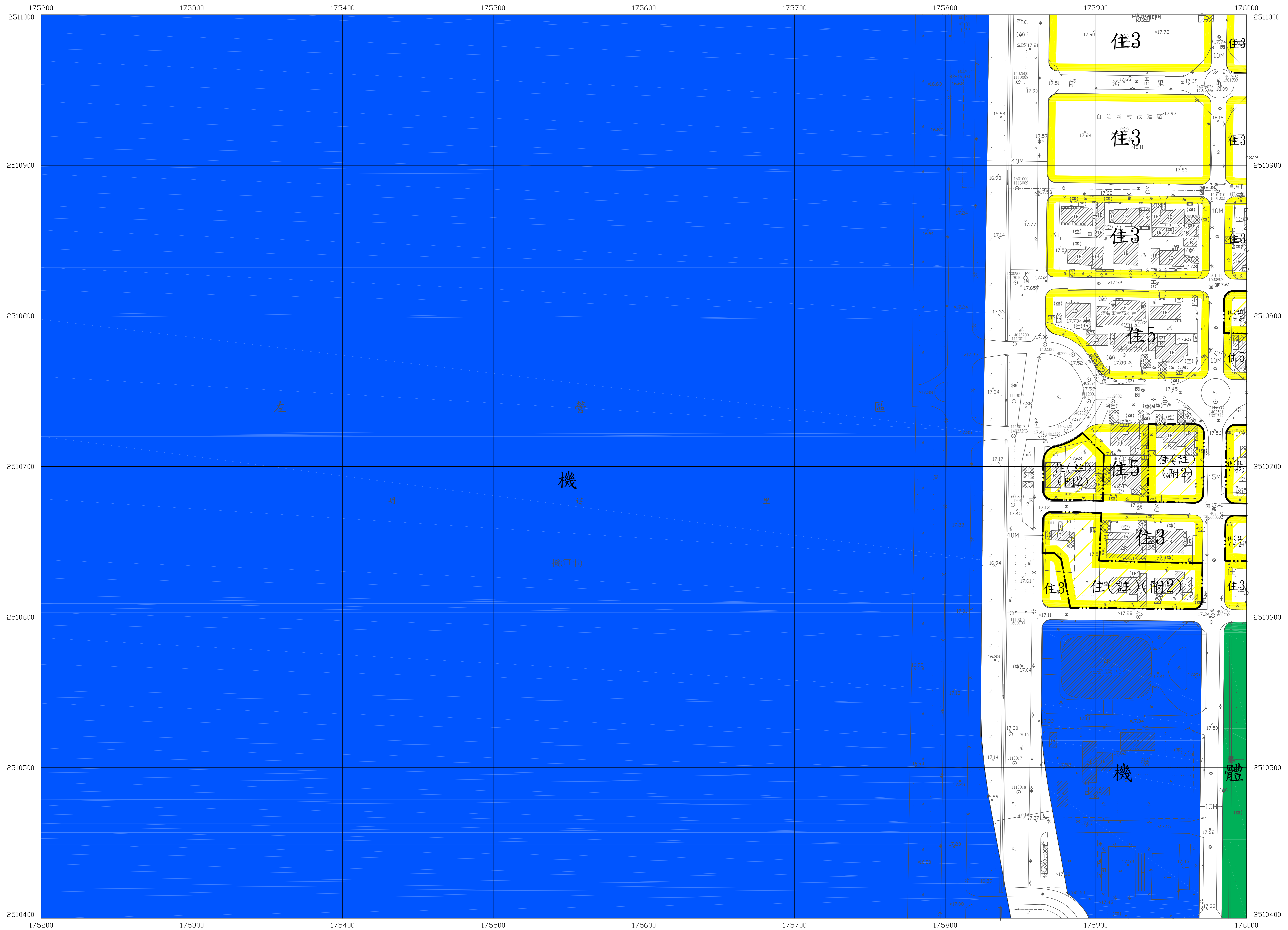
圖例(摘要)	三角點、水準點	變壓箱座、電信箱座	電燈、亭	市區道路、縣路面道路
	導線點、設計樁	開菜樹、竹林	水田、菜園	地類界、田埂界
	永久性房屋、3樓RC造	果園、獨立樹	花園、墓地	磚牆、鐵柵
	2樓磚造、1樓金磚造	廢墟、建築中房屋	草地、細草地	路堤、生籬
	廢墟、建築中房屋	電力桿、電信桿	管涵、箱涵	路塹、土坎
				水開、蛇籠
				水溝、河川流向

行政界線略圖
自強里 左營區 自強里
自強里 左營區 自強里
自強里 左營區 自強里

圖幅接合表
1883 1983 2083
1882 1982 2082
1881 1981 2081

高雄市都市計畫航測地形圖

1984



平面位置以 TWD67三角點坐標為基準，採用 GRS67國際地球原子。

地圖投影採用二度分帶橫梅氏投影，中央子午線 121°E，中央子午線投影尺度比 0.9999。

高程採台灣省一等水準系統。

等高線間隔平地1公尺，山坡地2公尺。

比例尺 : 1 / 1000

製圖單位 : 詮華工程顧問有限公司

製圖年月 : 中華民國 96年 9月

三角點、水準點	△	電燈、亭	☆	市區道路、縣路面道路	——
導線點、中心樁	○	變壓箱座、電信箱座	⊠	地類界、田埂界	——
永久性房屋、3樓 RC造	■	踏葉樹、竹林	⌒	磚牆、鐵柵	——
2樓磚造、1樓金庫造	▤	水田、菜園	⌒	路堤、生籬	——
廢墟、建築中房屋	▨	果園、獨立樹	⌒	路塹、土坎	——
寺廟、臨時性房屋	⌒	花園、墓地	⌒	水開、蛇籠	——(H)
電力桿、電信桿	○	草地、細草地	⌒	水溝、河川流向	——
		管涵、箱涵	⌒		

行政區線略圖	
左營區	明建里

圖幅接合表		
1885	1985	2085
1884	1984	2084
1883	1983	2083

