


變更高雄市美濃都市計畫
(配合附帶條件地區專案通盤檢討)案
(第二次公開展覽)
計畫圖

比例尺：1/1000

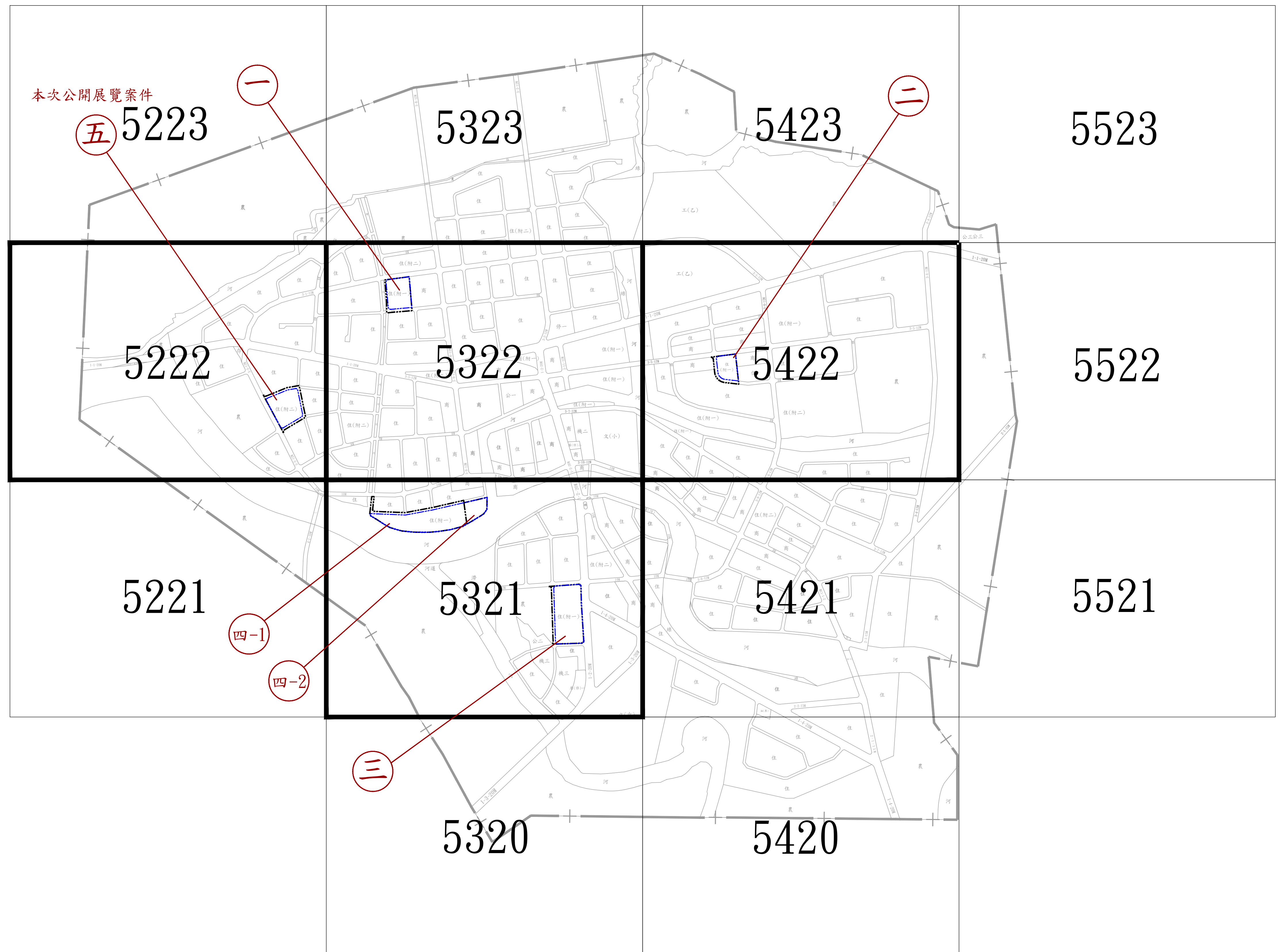
中華民國 112 年 12 月

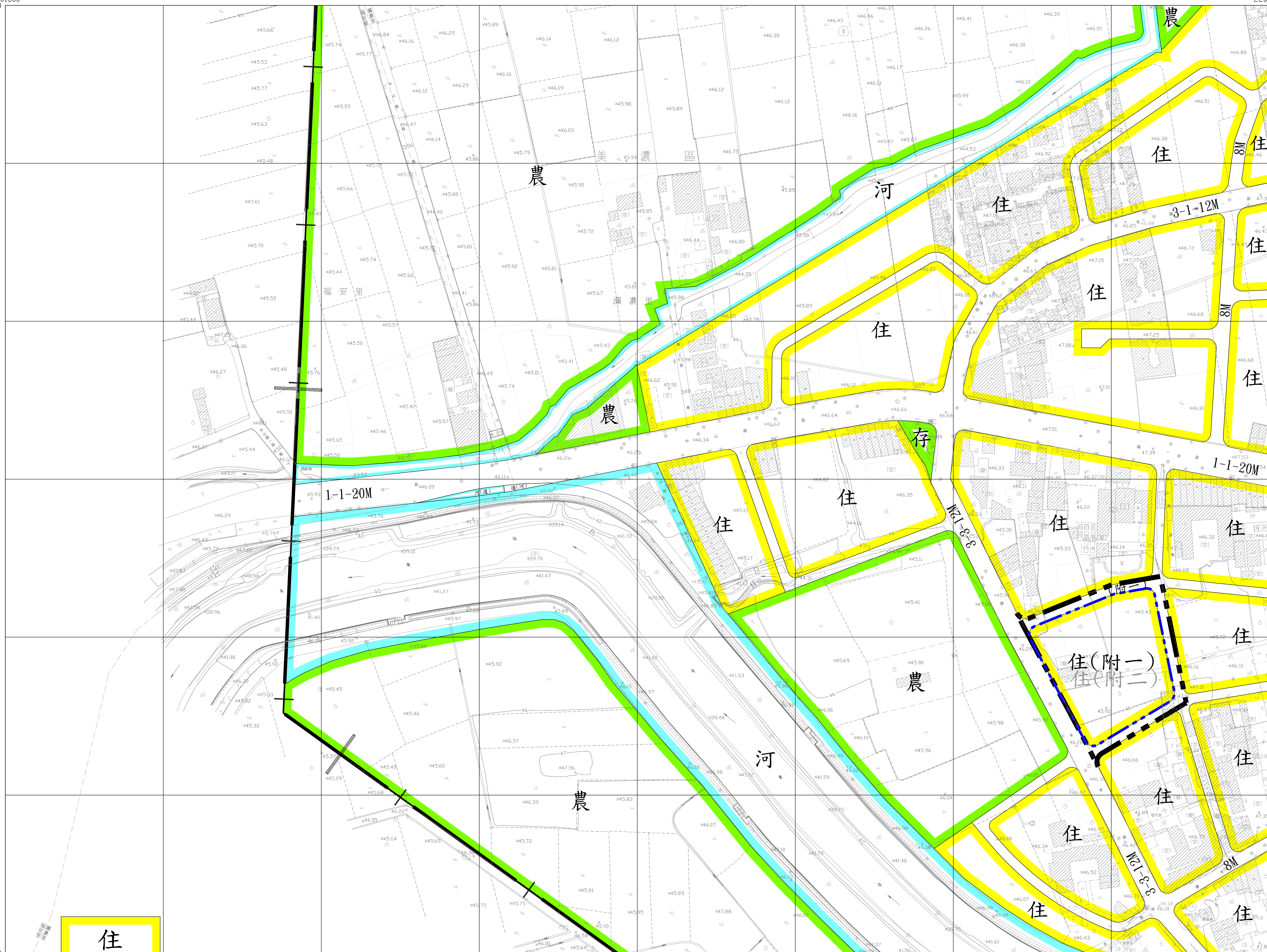
圖幅接合表



圖例：

- 住 住宅區
- 商 商業區
- 工(乙) 乙種工業區
- 油(專) 加油站專用區
- 存 保存區
- 農 農業區
- 河 河川區
- 河(道) 河川區兼供道路使用
- 機 機關用地
- 文 學校用地
- 停 停車場用地
- 綠 綠地
- 公 公園用地
- 滯 滯洪池用地
- 河道 河道用地
- 廣(停) 廣場兼停車場用地
- 道(河) 道路用地兼供河川使用
- 道 道路用地
- +— 都市計畫範圍線
- 附帶條件範圍線
- 變更後附帶條件範圍線
- ① 變更案編號





平面位置採用1997台灣大地基準(TWD97),參考橢球體高GRS80橢球。
 投影方式採用二度分帶橫麥卡托投影,中央經線為東經121度,中央經線尺度比為0.9999。
 坐標原點為中央經線與赤道交點,橫坐標西移250,000公尺。
 高程採用2001台灣高程基準(TWVD 2001)。
 等高線間隔:首曲線1公尺,計曲線5公尺。

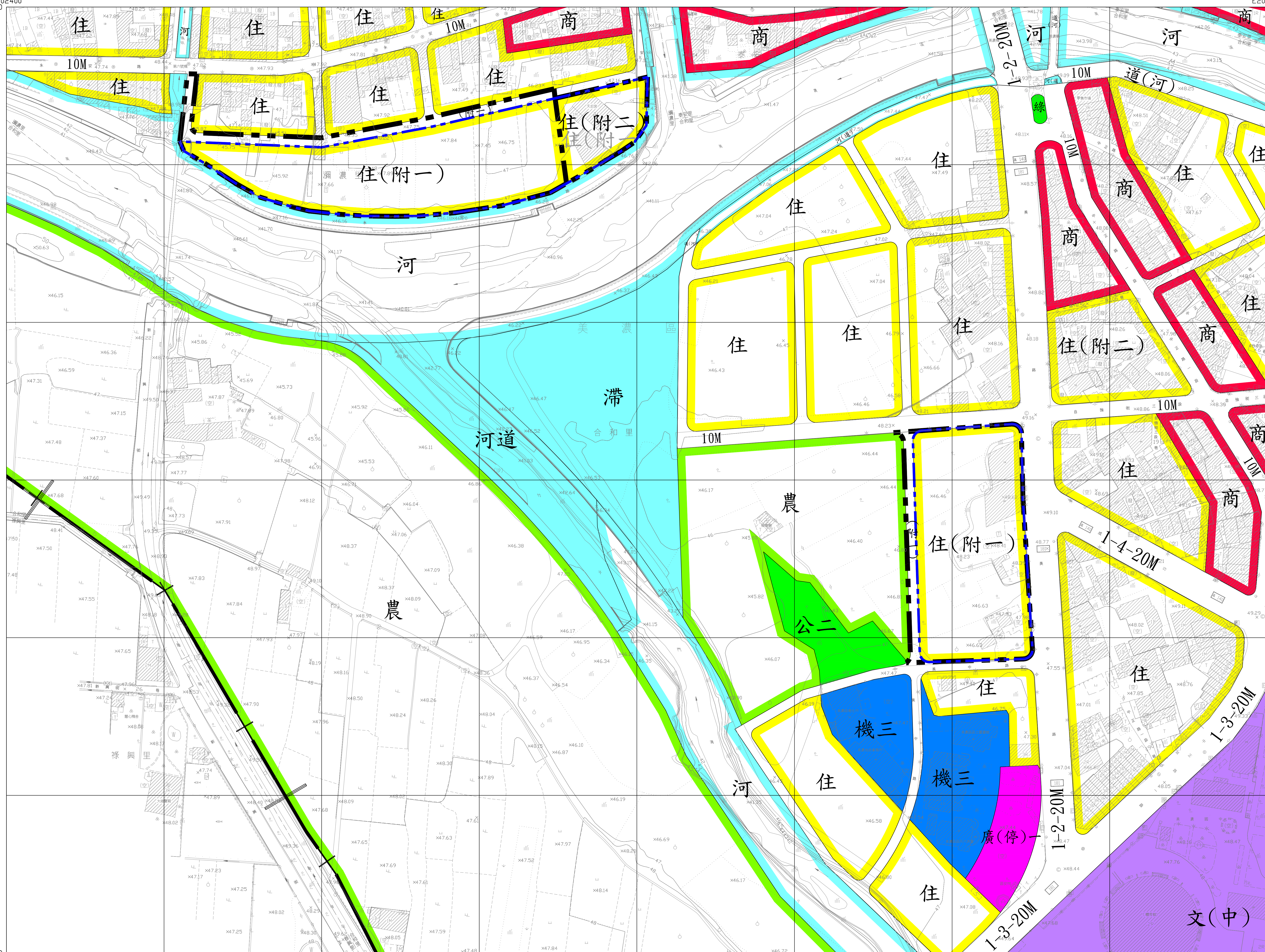
1 : 1,000

主辦機關 : 高雄市政府都市發展局
 測製時間 : 中華民國 105年 10月
 測製機關 : 經緯航太科技股份有限公司

圖例 (摘要)	衛星控制點, 航測佈標點	+	儲存槽, 獨立標高點	⊙	×12.5	市區道路, 縣路面道路	——	
	精密導線點, 一等水準點	⊕	交通號誌, 交通標誌	⊙	⊙	地類界, 田埂	——	
	永久性房屋, 3樓RC地	⊠	圍欄, 竹林	⊙	⊙	圍欄, 柵欄	——	
	乙種墳地, 1樓金屬地	⊠	圍欄, 土坎	⊙	⊙	路堤, 土坎	——	
	廢墟, 建築中房屋	⊠	果園, 獨立樹	⊙	⊙	路堤, 土坎	——	
	寺廟, 臨時性房屋	⊠	草地, 園	⊙	⊙	河流, 時令河	——	
	電線桿, 路燈	⊙	空地, 獨立基	⊙	⊙	橋, 水閘	——	
							溝, 河川流向	——

行政界線略圖	
美濃區	旗山區
福安里	旗美里

圖幅接合表	
5223	5323
5222	5322
5221	5321



平面位置採用1997台灣大地基準(TWD97),參考橢球體為GRS80橢球。
 投影方式採用二度分帶橫麥卡托投影,中央經線為東經121度,中央經線尺度比為0.9999。
 坐標原點為中央經線與赤道交點,橫坐標西移250,000公尺。
 高程採用2001台灣高程基準(TWVD 2001)。
 等高線間隔:首曲線1公尺,計曲線5公尺。

1 : 1,000

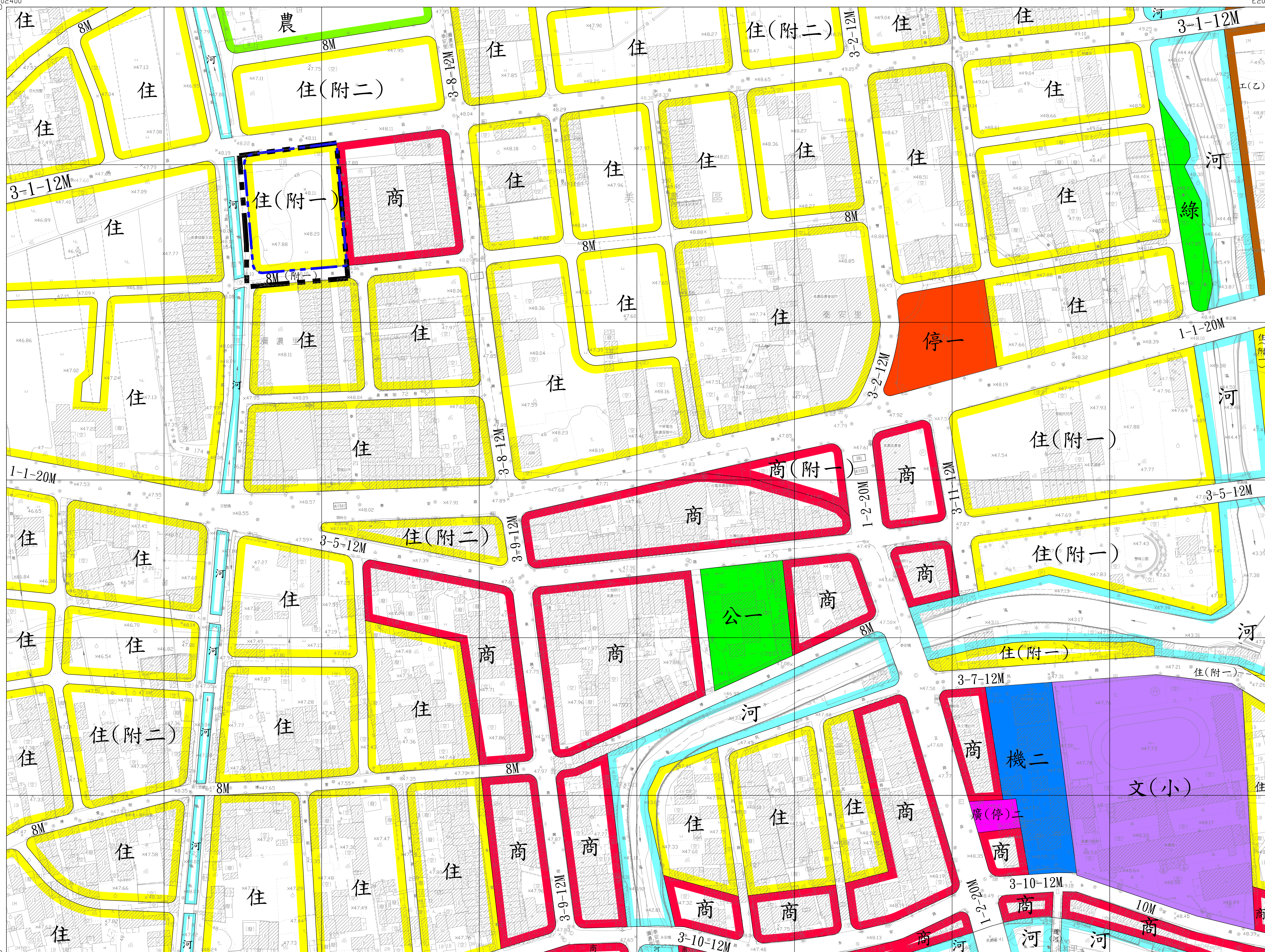
主辦機關 : 高雄市政府都市發展局
 測製時間 : 中華民國 105年 10月
 測製機關 : 經緯航太科技股份有限公司

圖 例 摘 要	衛星控制點, 航測佈標點	△ +	儲存槽, 獨立標高點	⊙ ×12.5	市區道路, 縣級面道路
	精密導線點, 一等水準點	⊙	交通號誌, 交通標誌	⊙ ⊙	地類界, 田埂
	永久性房屋, 3樓RC地	⊙	圍籬林, 竹林	⊙ ⊙	圍欄, 柵欄
	2樓磚造, 1樓金屬地	⊙	水田, 旱作地	⊙ ⊙	擋土牆, 牆
廢墟, 建築中房屋	⊙	果園, 獨立樹	⊙ ⊙	路堤, 土坎	
寺廟, 臨時性房屋	⊙	草地, 園	⊙ ⊙	路壟, 駁坎	
電線桿, 路燈	⊙	空地, 獨立基	⊙ ⊙	河流, 時令河	
				橋, 水閘	
				溝, 河川流向	

行政界線略圖

圖幅接合表

5222	5322	5422
5221	5321	5421
	5320	5420



平面位置採用1997台灣大地基準(TWD97),參考橢球體為GRS80橢球。
 投影方式採用二度分帶橫麥卡托投影,中央經線為東經121度,中央經線尺度比為0.9999。
 坐標原點為中央經線與赤道交點,橫坐標西移250,000公尺。
 高程採用2001台灣高程基準(TWVD 2001)。
 等高線間隔:首曲線1公尺,計曲線5公尺。

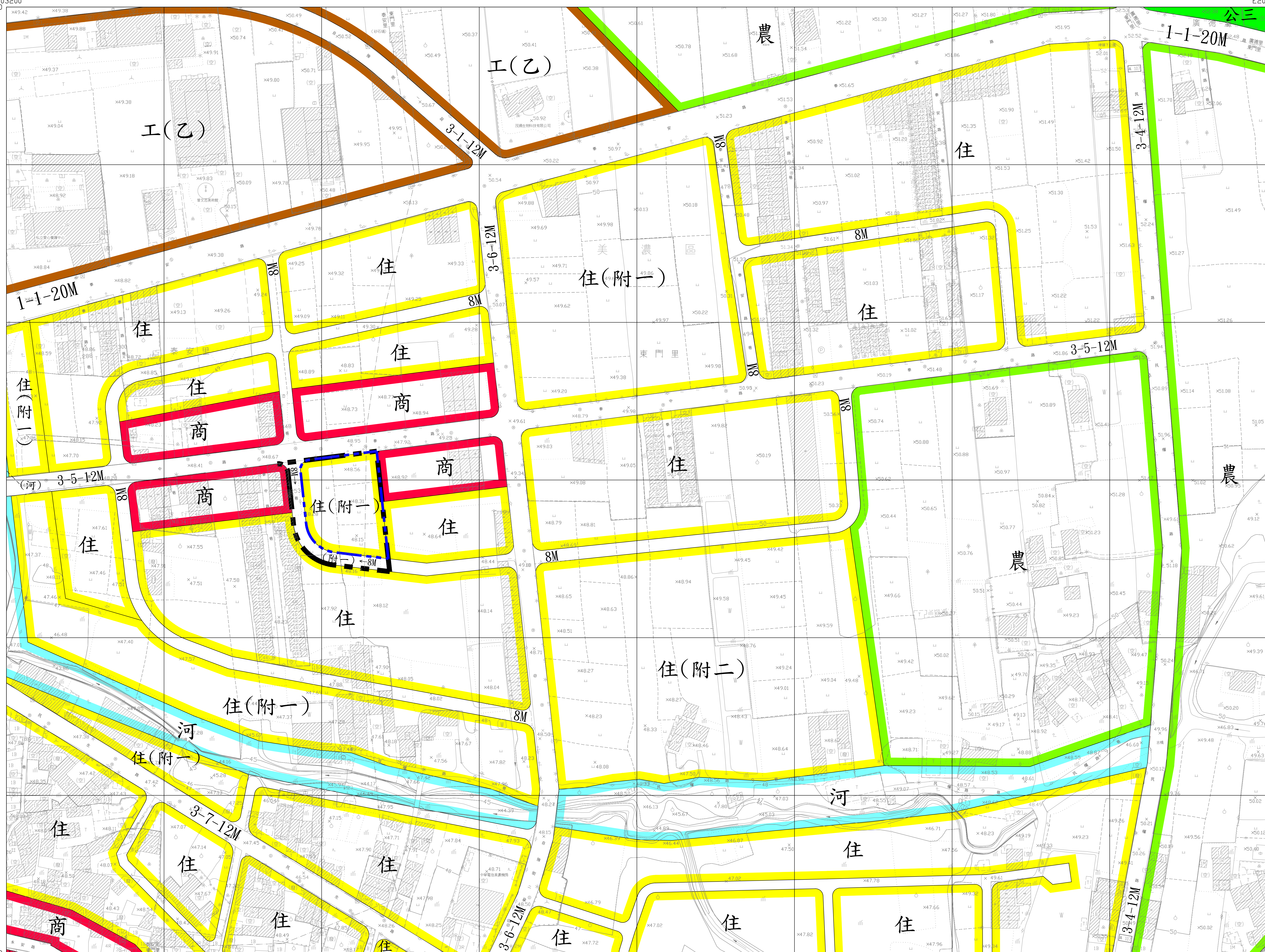
1 : 1,000

主辦機關 : 高雄市政府都市發展局
 測製時間 : 中華民國 105年 10月
 測製機關 : 經緯航太科技股份有限公司

圖例	衛星控制點, 航測標點	儲存槽, 獨立標高點	市區道路, 縣級道路
	精密導線點, 一等水準點	交通號誌, 交通標誌	地類界, 田埂
	永久性房屋, 3樓C地	圍欄, 竹林	圍欄, 柵欄
	2樓磚造, 1樓金屬地	擺土堆, 蕭	路堤, 土坎
	廢墟, 建築中房屋	水田, 旱作地	路壟, 駁坎
	寺廟, 臨時性房屋	果園, 獨立樹	河流, 時令河
	電線桿, 路燈	草地, 園	橋, 水閘
		空地, 獨立基	溝, 河川流向



圖幅接合表		
5223	5323	5423
5222	5322	5422
5221	5321	5421

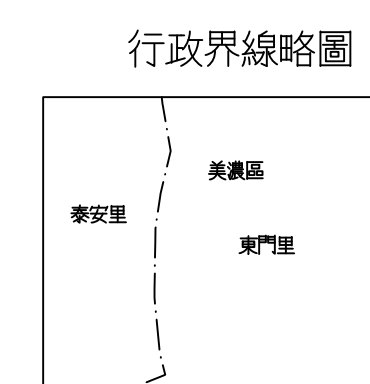


平面位置採用1997台灣大地基準(TWD97),參考橢球體為GRS80橢球。
 投影方式採用二度分帶橫麥卡托投影,中央經線為東經121度,中央經線尺度比為0.9999。
 坐標原點為中央經線與赤道交點,橫坐標西移250,000公尺。
 高程採用2001台灣高程基準(TWVD 2001)。
 等高線間隔:首曲線1公尺,計曲線5公尺。

1 : 1,000

主辦機關 : 高雄市政府都市發展局
 測製時間 : 中華民國 105年 10月
 測製機關 : 經緯航太科技股份有限公司

圖例(摘要)	衛星控制點, 航測佈標點	△ +	儲存槽, 獨立標高點	⊙ ×12.5	市區道路, 縣級道路
	精密導線點, 一等水準點	⊙ □	交通號誌, 交通標誌	⊙ ⊙	地類界, 田埂
	永久性房屋, 3樓C地	⊙ [R]	圍欄, 柵欄	⊙ ⊙	圍欄, 柵欄
	2樓樓底, 1樓金庫	[B] [M]	開菜林, 竹林	⊙ ⊙	擋土牆, 牆
	廢墟, 建築中房屋	[R] [F]	水田, 旱作地	⊙ ⊙	路堤, 土坎
	寺廟, 臨時性房屋	[R] [T]	果園, 獨立樹	⊙ ⊙	路壟, 駁坎
電線桿, 路燈	⊙ *	草地, 園	⊙ ⊙	河流, 時令河	
		空地, 獨立基	⊙ ⊙	橋, 水閘	
				溝, 河川流向	



圖幅接合表		
5323	5423	5523
5322	5422	5522
5321	5421	5521