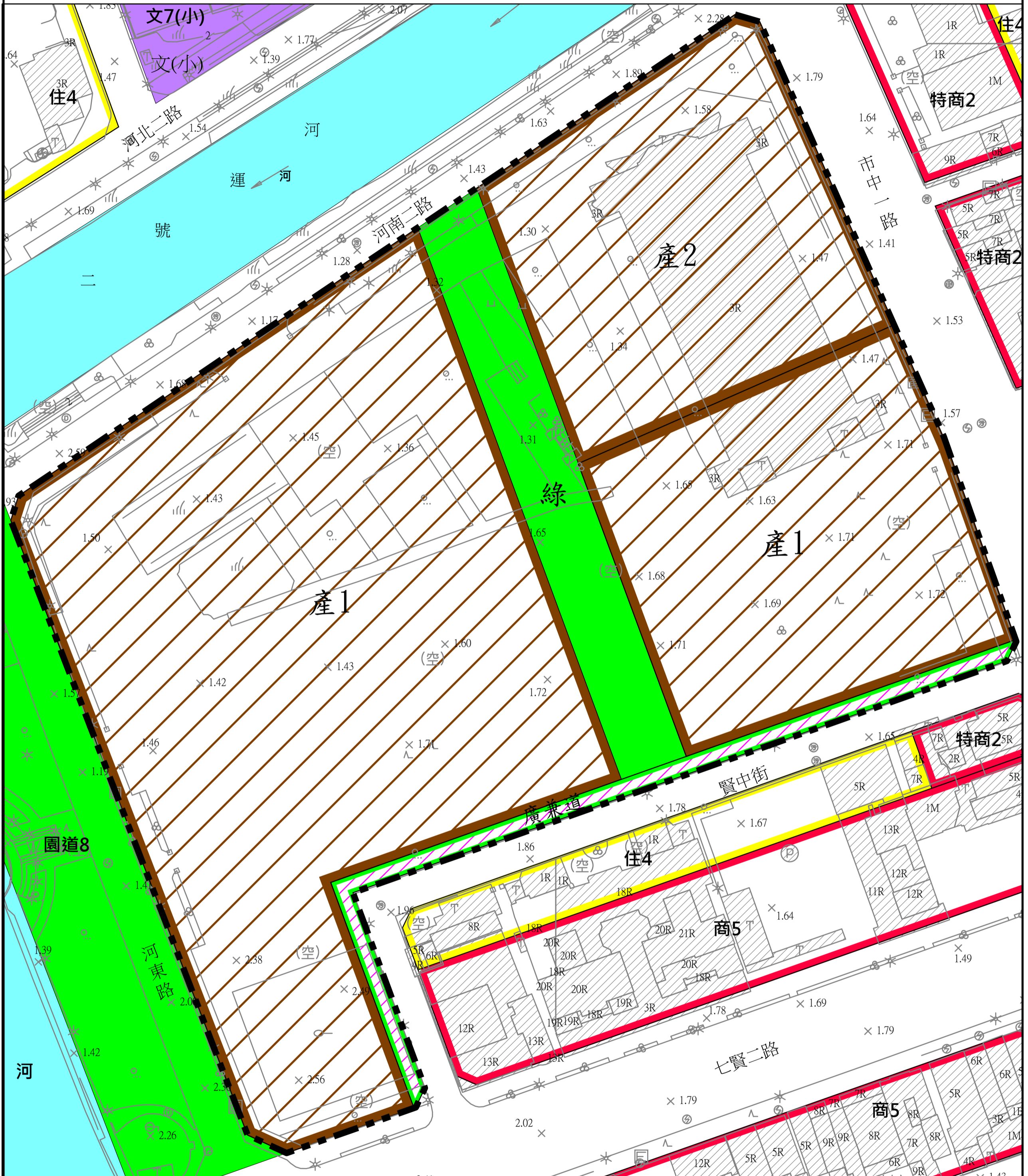
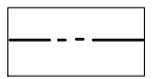


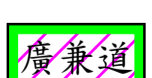




# 變更高雄市都市計畫（前金、新興、苓雅地區）產業專用區細部計畫圖



## 圖例

-  變更範圍
-  變更產業專用區為第一種產業專用區
-  變更產業專用區為第二種產業專用區
-  變更綠地用地為廣場用地(兼供道路使用)
-  綠地用地



比例尺：1/1000

註：本計畫圖未指明變更部分，應以原計畫內容為準。