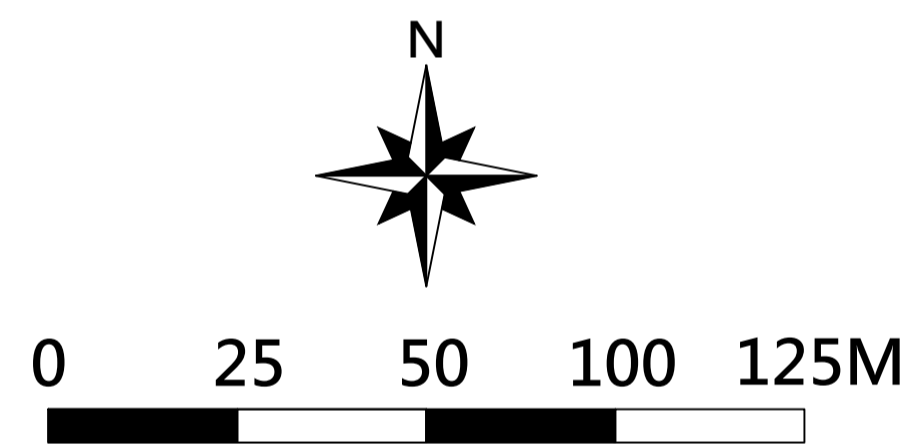


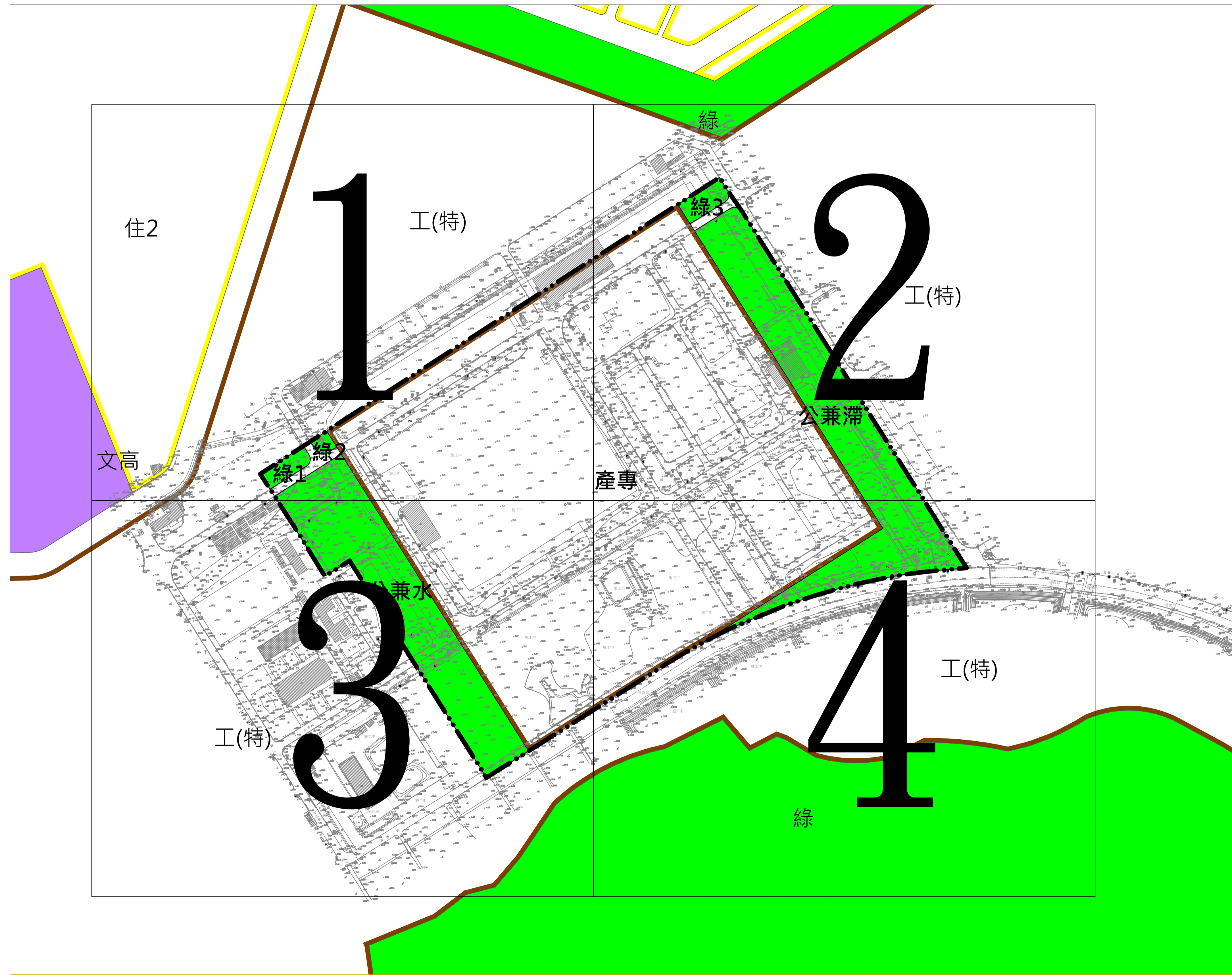
擬定原高雄市都市計畫細部計畫
(原中油公司高雄煉油廠土地)
(配合楠梓產業園區設置計畫)案計畫圖



比例尺：一千分之一

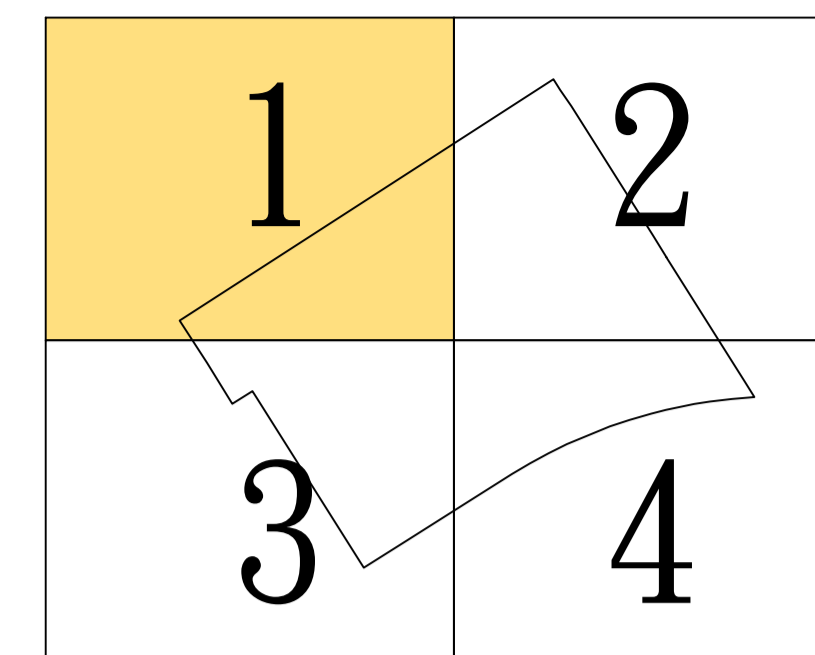
高雄市政府
中華民國一一〇年十一月

擬定原高雄市都市計畫細部計畫(原中油公司高雄煉油廠土地) (配合楠梓產業園區設置計畫)案計畫圖接合表



圖例

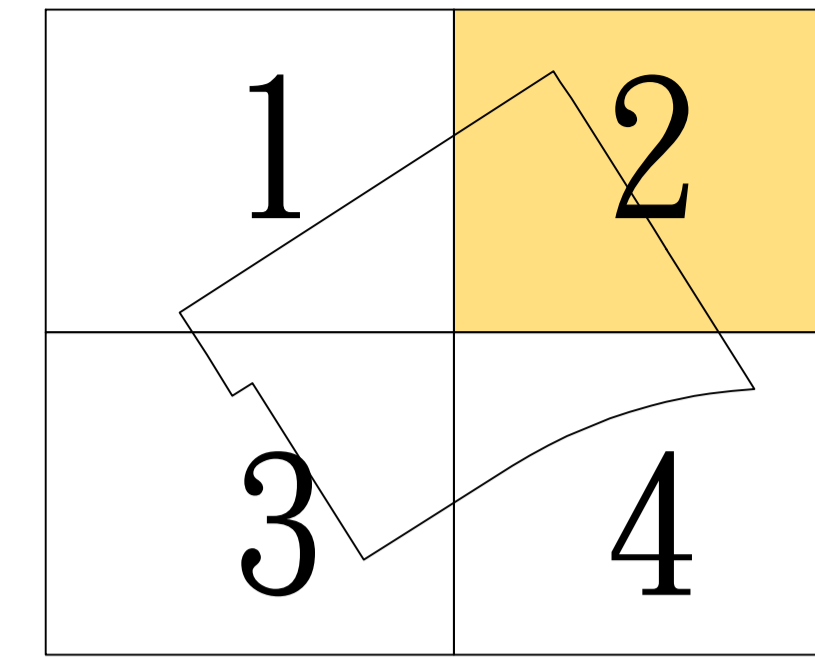
- 細部計畫範圍
- 產專 產業專用區
- 公兼滯 公園用地
(兼供滯洪池使用)
- 公兼水 公園用地
(兼供自來水設施使用)
- 綠 綠地用地
- 道路用地
- 住2 第二種住宅區
- 文 學校用地
- 特(工) 特種工業區



索引圖



擬定原高雄市都市計畫細部計畫(原中油公司高雄煉油廠土地)(配合楠梓產業園區設置計畫)案計畫圖

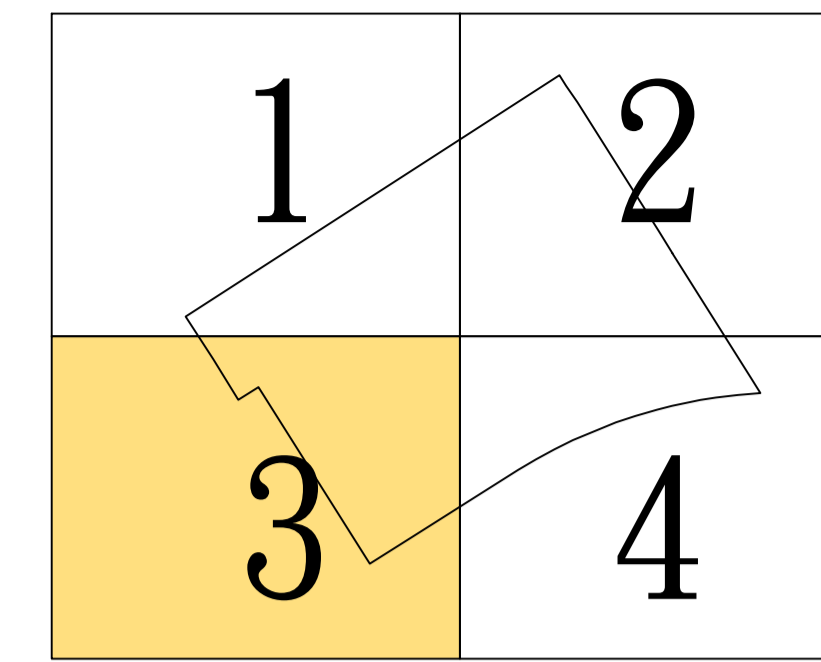


索引圖



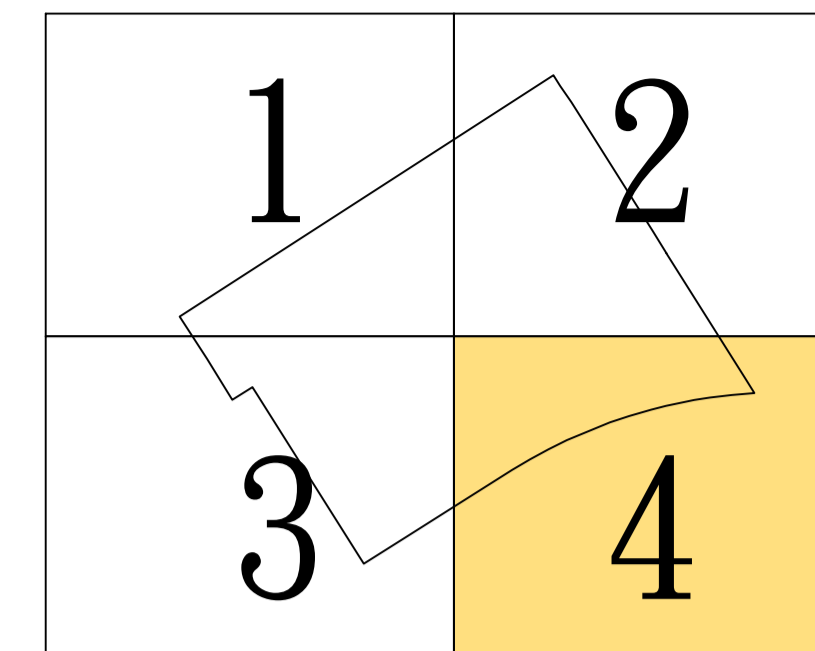
工(特)

比例尺：一千分之一



索引圖





索引圖

