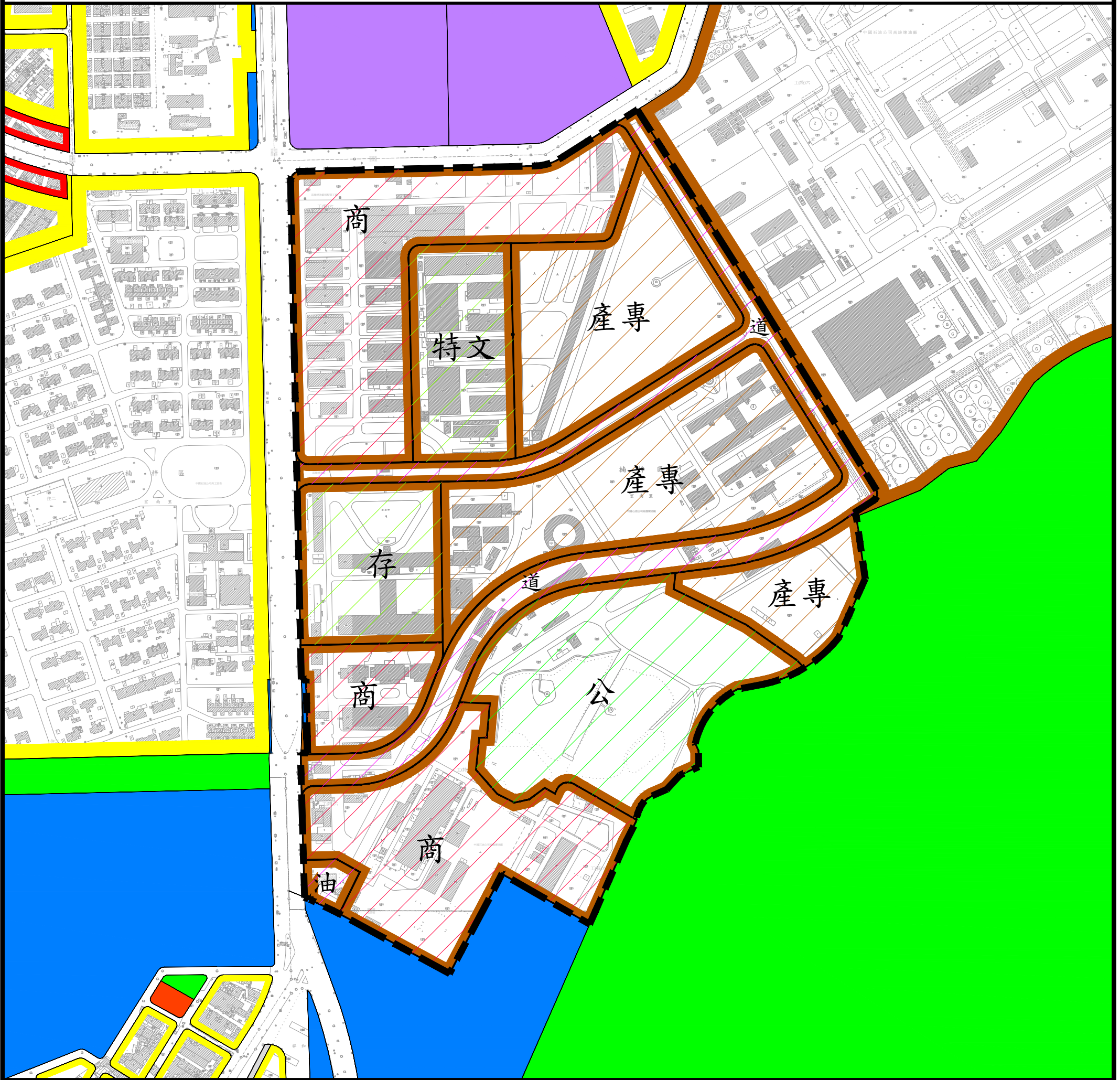










變更原高雄市主要計畫(楠梓區)特種工業區為商業區、產業專用區、特定文化專用區、保存區、加油站專用區、公園用地及道路用地(原中油公司高雄煉油廠土地變更)案計畫圖



圖例：

- |  |                 |  |              |
|--|-----------------|--|--------------|
|  | 變更範圍            |  | 變更特種工業區為公園用地 |
|  | 變更特種工業區為商業區     |  | 變更特種工業區為道路用地 |
|  | 變更特種工業區為保存區     |  |              |
|  | 變更特種工業區為產業專用區   |  |              |
|  | 變更特種工業區為加油站專用區  |  |              |
|  | 變更特種工業區為特定文化專用區 |  |              |



比例尺：1/5,000