



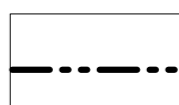


擬定原高雄市(左營地區)細部計畫(配合擴大及變更原高雄市主要計畫(第三次通盤檢討)(第四階段))案計畫圖

比例尺：1/1000



圖例

-  住宅區
-  保存區
-  公園用地
-  擬定道路用地
-  計畫範圍線