










變更高雄市大樹(九曲堂地區)都市計畫 (第二次通盤檢討)案(第二階段)計畫圖









N

 比例尺：1/1000



圖例：

 住宅區	 公園用地
 商業區	 道路用地
 農業區	 鐵路用地
 機關用地	 變更範圍線

變更圖例：

-  變更機關用地為住宅區(附)
-  變更市場用地為住宅區(附)
-  變更停車場用地為商業區(附)
-  變更公園用地為住宅區(附)
-  變更公園兼兒童遊樂場用地為住宅區(附)
-  變更公園兼兒童遊樂場用地為公園兼兒童遊樂場用地(附)
-  變更公園兼兒童遊樂場用地為公園兼兒童遊樂場用地(附)
-  變更道路用地為道路用地(附)

說明：未註明寬度之道路均為
4公尺、6公尺或8公尺